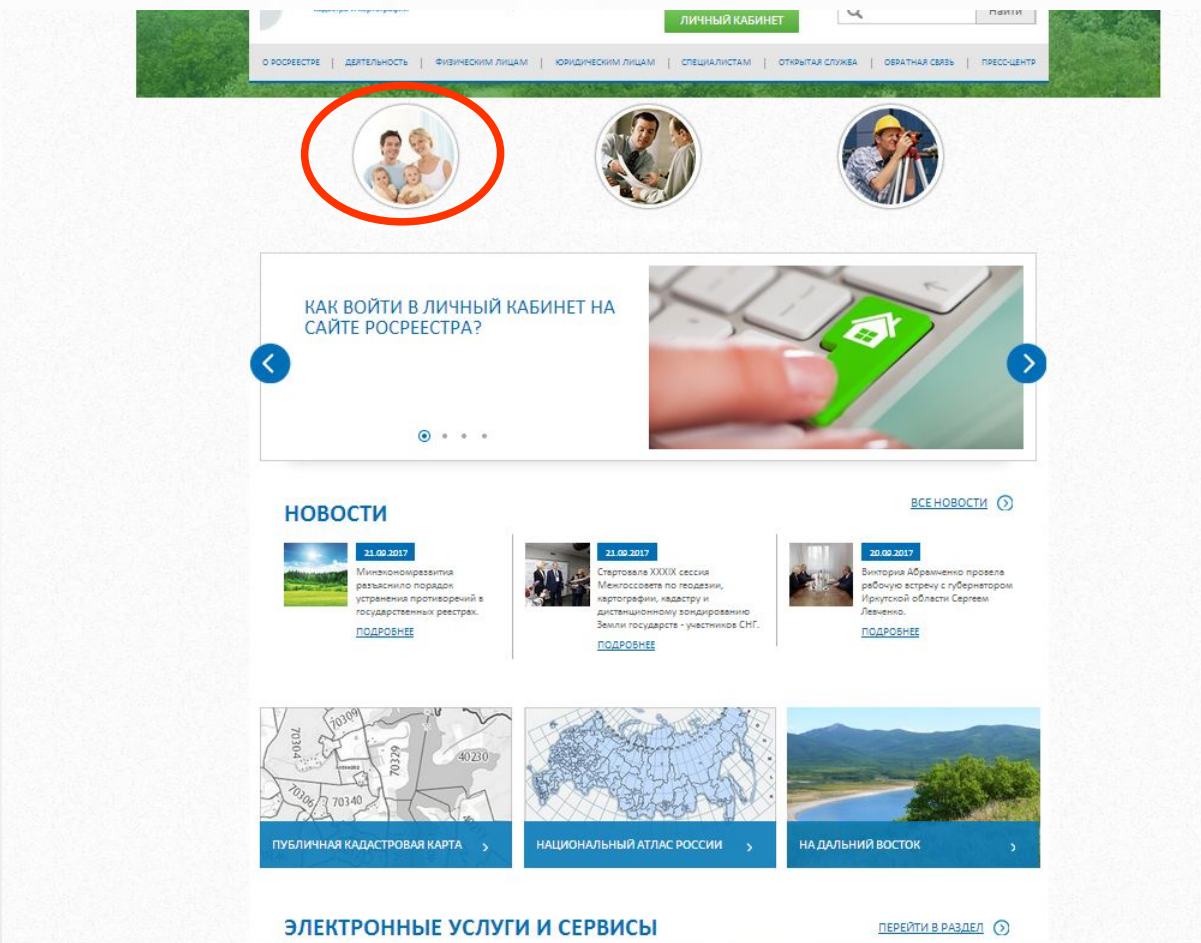


**Электронные услуги портала
Росреестра. Регистрация заявления
о постановке объекта недвижимости
на государственный кадастровый
учет.**

Электронные услуги и сервисы Росреестра являются важной частью общероссийской системы электронного правительства. Многие федеральные и региональные органы власти переводят взаимодействие с населением в электронный вид, и Росреестр является одним из них. В настоящее время на портале Росреестра реализованы все наиболее востребованные услуги: получение сведений из Единого государственного реестра недвижимости, государственная регистрация прав и (или) государственный кадастровый учет.



Для формирования заявления о постановке на государственный кадастровый учет объекта недвижимости необходимо на главной странице сайта Росреестра по адресу: rosreestr.ru выбрать раздел «Физическим лицам».



The screenshot shows the main page of the Rosreestr website. At the top, there is a navigation bar with the text "ЛИЧНЫЙ КАБИНЕТ" and "ПЕРИТИ". Below this, a horizontal menu contains several items: "О РОСРЕЕСТРЕ", "ДЕЯТЕЛЬНОСТЬ", "ФИЗИЧЕСКИМ ЛИЦАМ", "КОРПОРАТИВНЫМ ЛИЦАМ", "СПЕЦИАЛИСТАМ", "ОТКРЫТАЯ СЛУЖБА", "ОБРАТНАЯ СВЯЗЬ", and "ПРЕСС-ЦЕНТР". The item "ФИЗИЧЕСКИМ ЛИЦАМ" is circled in red. Below the menu are three circular icons: a family, two people in a meeting, and a surveyor. A central banner features the text "КАК ВОЙТИ В ЛИЧНЫЙ КАБИНЕТ НА САЙТЕ РОСРЕЕСТРА?" and an image of a hand pressing a green home key on a keyboard. Below the banner is a "НОВОСТИ" section with three news items, each with a date and a "ПОДРОБНЕЕ" link. At the bottom, there are three tiles: "ПУБЛИЧНАЯ КАДАСТРОВАЯ КАРТА", "НАЦИОНАЛЬНЫЙ АТЛАС РОССИИ", and "НА ДАЛЬНИЙ ВОСТОК". The footer contains the text "ЭЛЕКТРОННЫЕ УСЛУГИ И СЕРВИСЫ" and a "ПЕРЕЙТИ В РАЗДЕЛ" link.

ЛИЧНЫЙ КАБИНЕТ

ПЕРИТИ

О РОСРЕЕСТРЕ | ДЕЯТЕЛЬНОСТЬ | ФИЗИЧЕСКИМ ЛИЦАМ | КОРПОРАТИВНЫМ ЛИЦАМ | СПЕЦИАЛИСТАМ | ОТКРЫТАЯ СЛУЖБА | ОБРАТНАЯ СВЯЗЬ | ПРЕСС-ЦЕНТР

КАК ВОЙТИ В ЛИЧНЫЙ КАБИНЕТ НА САЙТЕ РОСРЕЕСТРА?

НОВОСТИ

ВСЕ НОВОСТИ

21.08.2017
Минэкономразвития разъяснило порядок устранения противоречий в государственных реестрах.
[ПОДРОБНЕЕ](#)

21.08.2017
Сторонова XXXIX сессия Межгоссовета по геодезии, картографии, кадастру и дистанционному зондированию Земли государстве - участников СНГ.
[ПОДРОБНЕЕ](#)

20.08.2017
Виктория Абраменко провела рабочую встречу с губернатором Иркутской области Сергеем Левченко.
[ПОДРОБНЕЕ](#)

ПУБЛИЧНАЯ КАДАСТРОВАЯ КАРТА

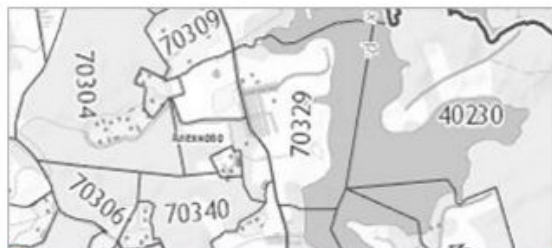
НАЦИОНАЛЬНЫЙ АТЛАС РОССИИ

НА ДАЛЬНИЙ ВОСТОК

ЭЛЕКТРОННЫЕ УСЛУГИ И СЕРВИСЫ

ПЕРЕЙТИ В РАЗДЕЛ

Или в разделе «Электронные услуги и сервисы» выбрать «Государственный кадастровый учет».



ПУБЛИЧНАЯ КАДАСТРОВАЯ КАРТА >



НАЦИОНАЛЬНЫЙ АТЛАС РОССИИ >



НА ДАЛЬНИЙ ВОСТОК >

ЭЛЕКТРОННЫЕ УСЛУГИ И СЕРВИСЫ

[ПЕРЕЙТИ В РАЗДЕЛ](#) >



Кадастровый учет и регистрация прав (единая процедура)



Государственная регистрация прав



Государственный кадастровый учет



Получение сведений из ЕГРН



Справочная информация по объектам недвижимости в режиме online



Офисы и приемные. Предварительная запись на прием

В открывшейся форме необходимо пройти четыре шага, заполняя поля (поля отмеченные звездочкой «*» обязательны для заполнения).

Шаг - 1 — в форме заявления необходимо выбрать:

- объект учета (земельный участок, здание, сооружение, помещение, объект незавершенного строительства);
- расположения объекта недвижимости;
- способ получения.

1. Детали запроса (шаг 1 из 4)

Поля, отмеченные знаком *, обязательны для заполнения

* Прошу поставить на государственный кадастровый учет:

Земельный (ые) участок (ки) Количество

Здание (я)

Сооружение (я)

Помещение (я)

Объект (ты) незавершенного строительства

* Место расположения объекта недвижимости:

* Форма получения документов:

В виде ссылки на электронный документ


* по адресу электронной почты:

В виде бумажного документа:

Форма предоставления и способ получения копии решения о приостановлении, отказе в осуществлении ГКУ (в случае его принятия) в виде документа на бумажном носителе:

в органе регистрации прав / многофункциональном центре

посредством почтового отправления по адресу



* Введите текст с картинки:

[Перейти к сведениям о заявителе »](#)

недвижимости

Получить выписку из ЕГРН о правах отдельного лица на имевшиеся (имеющиеся) у него объекты недвижимости

Получить выписку из ЕГРН о переходе прав на объект недвижимости

Получить выписку из ЕГРН о содержании правоустанавливающих документов

Получить кадастровый план территории из ЕГРН

Запрос посредством доступа к ФГИС ЕГРН

Подать заявление на государственную регистрацию прав

Подать заявление о

После заполнения полей на 1-ом шаге формы заявления следует ввести код с картинки и нажать на кнопку «Перейти к сведениям о заявителе» для перехода на Шаг-2.

* Место расположения объекта недвижимости:

Алтайский край

* Форма получения документов:

В виде ссылки на электронный документ

* по адресу электронной почты: 222333@mail.ru

В виде бумажного документа:

Форма предоставления и способ получения копии решения о приостановлении, отказе в осуществлении ГКУ (в случае его принятия) в виде документа на бумажном носителе:

в органе регистрации прав / многофункциональном центре

посредством почтового отправления по адресу

656068, г. Барнаул, ул. Партизанская, д. 8, кв. 5

2147809

* Введите текст с картинки: 2147809

[Перейти к сведениям о заявителе »](#)

из ЕГРН о переходе прав на объект недвижимости

Получить выписку из ЕГРН о содержании правоустанавливающих документов

Получить кадастровый план территории из ЕГРН

Запрос посредством доступа к ФГИС ЕГРН

Подать заявление на государственную регистрацию прав

Подать заявление о ГКУ

Шаг-2 заполняем сведения о заявителе (или представителе заявителя) и далее заполняем поля отмеченные значком *.

Подать заявление о ГКУ

2. Сведения о заявителе (шаг 2 из 4)

Поля, отмеченные значком *, обязательны для заполнения

Заявитель

- физическое лицо
 орган государственной власти/орган местного самоуправления
- российское юридическое лицо
 иностранное юридическое лицо

Заявитель

* Фамилия:

* Имя:

Отчество:

* Вид документа, удостоверяющего личность:

Серия документа, удостоверяющего личность: * Номер документа:

* Кем выдан документ, удостоверяющий личность:

* Дата выдачи документа:

* СНИЛС:

Представитель заявителя

Адреса и телефоны заявителя или его представителя:

Заявитель

* Телефон:

* Адрес электронной почты:

← ГОСУДАРСТВЕННЫЕ УСЛУГИ

Получить выписку из ЕГРН об основных характеристиках и зарегистрированных правах на объект недвижимости

Получить выписку из ЕГРН о кадастровой стоимости объекта недвижимости

Получить выписку из ЕГРН о правах отдельного лица на имеющиеся (имеющиеся) у него объекты недвижимости

Получить выписку из ЕГРН о переходе прав на объект недвижимости

Получить выписку из ЕГРН о содержании правоустанавливающих документов

После заполнения полей формы заявления на Шаге -2 следует нажать на кнопку «Перейти к прилагаемым документам» для перехода на Шаг-3.

Населенный пункт: Выберите...	Аал
Номерная часть: Впадение	
Блок	
Иное:	
Иное описание местоположения:	

Подтверждаю свое согласие, а также согласие представляемого мною лица, на обработку персональных данных (сбор, систематизацию, накопление, хранение, уточнение (обновление, изменение), использование, распространение (в том числе передачу), обезличивание, блокирование, уничтожение персональных данных, а также иных действий, необходимых для обработки персональных данных в рамках предоставления органами кадастрового учета, в соответствии с законодательством Российской Федерации государственных услуг), в том числе в автоматизированном режиме, включая принятие решений на их основе органом кадастрового учета, в целях предоставления государственной услуги.

Настоящим подтверждаю: сведения, включенные в заявление, относящиеся к моей личности и представляемому мною лицу, а также внесенные мною ниже, достоверны. Документы (копии документов), приложенные к заявлению, соответствуют требованиям, установленным законодательством Российской Федерации, на момент представления заявления эти документы действительны и содержат достоверные сведения.

Даю свое согласие на участие в опросе по оценке качества предоставленной мне государственной услуги по телефону

Телефон

« Изменить детали запроса »

Перейти к прилагаемым документам »

территория из ЕГРН

Запрос посредством доступа к ФГИС ЕГРН

Подать заявление на государственную регистрацию прав

Подать заявление о ГКУ

Подать заявление о ГКУ и ГРП

На Шаге-3 к заявлению следует добавить необходимые электронные документы, нажав на кнопку «Добавить».

Подать заявление о ГКУ

Поля, отмеченные знаком *, обязательны для заполнения. Документы должны быть приложены в паре с файлами электронной подписи. Файл ЭП должен иметь расширение sig. Образы документов должны быть приложены в формате pdf.
При постановке на учет земельного участка обязательно должен быть приложен межевой план в виде архива с расширением zip. При постановке на учет здания, сооружения, помещения либо объекта незавершенного строительства обязательно должен быть приложен технический план в виде архива с расширением zip.

3. Прилагаемые документы (шаг 3 из 4)

Документы

Добавить...



Необходимо приложить хотя бы один документ.
Для прикрепления документа нажмите кнопку «Добавить...»

« Изменить сведения о заявителе »

Перейти к проверке данных »



ГОСУДАРСТВЕННЫЕ
УСЛУГИ

Получить выписку из ЕГРН об основных характеристиках и зарегистрированных правах на объект недвижимости

Получить выписку из ЕГРН о кадастровой стоимости объекта недвижимости

Получить выписку из ЕГРН о правах отдельного лица на имеющиеся (имевшиеся) у него объекты

Для присоединения электронных документов, следует нажать на кнопку «Добавить» и заполнить все необходимые поля. Для этого необходимо из выпадающего списка выбрать вид документа (технический план, разрешение на ввод объекта в эксплуатацию, решение об утверждении схемы расположения земельного участка, межевой план или др). Указать наименование документа, его номер и дату выдачи. Далее в поле «Файл (прилагаемый документ)» добавить электронный документ в паре с УКЭП. Далее нажать на кнопку «Сохранить».

Подать заявление о ГКУ

Поля, отмеченные знаком *, обязательны для заполнения. Электронные образы документов должны быть приложены в формате pdf. Электронные документы должны быть приложены в формате xml. Документы должны быть приложены в паре с файлами электронной подписи. Файл ЭП должен иметь расширение sig. При наличии нескольких подписантов все электронные подписи должны содержаться в одном файле с расширением sig. Межевой план, технический план, акт обследования прикладываются в виде архива с расширением zip. Например, GKUZU_8c09d5f7-2ef1-4ae0-b41a-5a1eebe3fbdf.zip, GUOKS_8c09d5f7-2ef1-4ae0-b41a-5a1eebe3fbdf.zip, act_fo5727ff-7894-43df-a144-b6613c54e18a.zip.

Прилагаемый документ

* Вид документа:

* Наименование:

Серия документа: * Номер документа:

* Дата выдачи:

Кем выдан документ:

* Файл (прилагаемый документ):

Если требуется добавить следующий электронный документ требуется нажать на кнопку «Добавить».

Если требуется корректировка сведений о заявителе следует нажать на кнопку «Изменить сведения о заявителе». Если данные указаны верно и необходимые документы добавлены требуется нажать на кнопку «Перейти к проверке данных».




Подать заявление о ГКУ

Поля, отмеченные знаком *, обязательны для заполнения. Документы должны быть приложены в паре с файлами электронной подписи. Файл ЭП должен иметь расширение sig. Образы документов должны быть приложены в формате pdf. При постановке на учет земельного участка обязательно должен быть приложен межевой план в виде архива с расширением zip. При постановке на учет здания, сооружения, помещения либо объекта незавершенного строительства обязательно должен быть приложен технический план в виде архива с расширением zip.

3. Прилагаемые документы (шаг 3 из 4)

* Документы

Добавить...

Вид документа	Наименование	Файл	Действия
Технический план здания, сооружения, помещения либо объекта незавершенного строительства	технический план номер б/н, выдан оид 01.02.1990	 GKUOKS_69E2B...7184DF.zip	 

« Изменить сведения о заявителе » **Перейти к проверке данных »**

ГОСУДАРСТВЕННЫЕ УСЛУГИ

Получить выписку из ЕГРН об основных характеристиках и зарегистрированных правах на объект недвижимости

Получить выписку из ЕГРН о кадастровой стоимости объекта недвижимости

Получить выписку из ЕГРН о правах отдельного лица на имевшиеся (имеющиеся) у него объекты недвижимости

На завершающем шаге - 4 проверяем введенные данные и подписываем УКЭП заявителя либо уполномоченного лица.

Подать заявление о ГКУ



Внимание! Убедитесь, пожалуйста, что выбранный регион для постановки объекта на государственный кадастровый учет совпадает с регионом, указанным в межевом плане данного объекта. Иначе результатом обработки заявления в Кадастровой палате будет Решение об отказе в постановке на ГКУ.

4. Проверка введенных данных (шаг 4 из 4)


Детали запроса

Прошу поставить на государственный кадастровый учет: **Здание (я)**
Количество: **1**
Место постановки на учет: **Алтайский край**
Форма предоставления и способ получения кадастрового паспорта: **В виде ссылки на электронный документ по адресу электронной почты 222333@mail.ru**

Сведения о заявителе или представителе заявителя

Заявитель: **Петров Антон Петрович**
Документ, удостоверяющий личность: **Паспорт гражданина Российской Федерации, серия 0000, номер 123456, выдан ОД Индустриального района г. Барнаула 2007-03-19**
Телефон заявителя: **+7(913)212-0000**
СНИЛС: **111-111-111 11**
Адрес электронной почты заявителя: **00000@mail.ru**

Документы, прилагаемые к запросу

Технический план здания, сооружения, помещения либо объекта незавершенного строительства  **GKUOKS_69E2B...7184DF.zip**
технический план номер б/н , выдан кадастровый инженер Кузнецова Л.В. 01.03.2017

« Изменить прилагаемые документы »

Подписать и отправить запрос »



ГОСУДАРСТВЕННЫЕ
УСЛУГИ

Получить выписку из ЕГРН об основных характеристиках и зарегистрированных правах на объект недвижимости


Получить выписку из ЕГРН о кадастровой стоимости объекта недвижимости

Получить выписку из ЕГРН о правах отдельного лица на имевшиеся (имевшиеся) у него объекты недвижимости

Получить выписку из ЕГРН о переходе прав на объект недвижимости

Получить выписку из ЕГРН о содержании правоустанавливающих документов


Получить кадастровый план



После завершения шага - 4 формы заявления на государственный кадастровый учет появится сообщение, содержащее номер зарегистрированного заявления (например 30-11111). Данное уведомление также будет отправлено на адрес электронной почты, независимо от выбранного способа получения документов.

Если заявление было правильно сформировано, то пакет заявления будет направлен в орган кадастрового учета и перейдет в статус «В работе».

Посредством электронного сервиса «Проверка исполнения запроса (заявления)», по номеру заявки, можно узнать её статус в режиме on-line.



Для проверки статуса и степени готовности заявления следует в разделе «Электронные услуги и сервисы» перейти в раздел «Проверка исполнения запроса (заявления)».



ЭЛЕКТРОННЫЕ УСЛУГИ И СЕРВИСЫ

[ПЕРЕЙТИ В РАЗДЕЛ](#) >



Кадастровый учет и регистрация прав (единая процедура)



Государственная регистрация прав



Государственный кадастровый учет



Получение сведений из ЕГРН



Справочная информация по объектам недвижимости в режиме online



Офисы и приемные. Предварительная запись на прием



ЧАСТО ЗАДАВАЕМЫЕ ВОПРОСЫ



ОБРАЩЕНИЯ ГРАЖДАН ONLINE



ПРОТИВОДЕЙСТВИЕ КОРРУПЦИИ

Заккрыть панель

РУС



Москва

Версия для слабовидящих



РОСРЕЕСТР

Федеральная служба
государственной регистрации,
кадастра и картографии

ЕДИНЫЙ СПРАВОЧНЫЙ ТЕЛЕФОН:

8 (800) 100-34-34

Звонок из регионов России бесплатный

ТЕЛЕФОН ДОВЕРИЯ:

(495) 917-38-25

ЛИЧНЫЙ КАБИНЕТ

Будьте с нами:



Найти

О РОСРЕЕСТРЕ

ДЕЯТЕЛЬНОСТЬ

ОТКРЫТАЯ СЛУЖБА

ПИСЬМО РУКОВОДИТЕЛЮ

ОБРАТНАЯ СВЯЗЬ

ПРЕСС-ЦЕНТР

Главная > Электронные услуги и сервисы

ЭЛЕКТРОННЫЕ УСЛУГИ И СЕРВИСЫ

Поиск по ключевым словам

НАЙТИ



ПОЛУЧЕНИЕ СВЕДЕНИЙ ЕГРН



ПУБЛИЧНАЯ КАДАСТРОВАЯ
КАРТА



ЗАПРОС ПОСРЕДСТВОМ
ДОСТУПА К ФГИС ЕГРН



ОФИСЫ И ПРИЕМНЫЕ.
ПРЕДВАРИТЕЛЬНАЯ ЗАПИСЬ
НА ПРИЕМ



СПРАВОЧНАЯ ИНФОРМАЦИЯ
ПО ОБЪЕКТАМ
НЕДВИЖИМОСТИ В РЕЖИМЕ
ONLINE



ПРОВЕРКА ИСПОЛНЕНИЯ
ЗАПРОСА (ЗАЯВЛЕНИЯ)



МОНИТОРИНГ РЫНКА
НЕДВИЖИМОСТИ



ГОСУДАРСТВЕННАЯ
РЕГИСТРАЦИЯ ПРАВ



ПОЛУЧЕНИЕ СВЕДЕНИЙ ИЗ
ФОНДА ДАННЫХ
ОБЪЕКТАМИ НЕДВИЖИМОСТИ



КАДАСТРОВЫЙ УЧЕТ И
РЕГИСТРАЦИЯ ПРАВ (ЕДИННАЯ
ПРОЦЕДУРА)

← ГЛАВНАЯ

+ ГОСУДАРСТВЕННЫЕ
УСЛУГИ

+ СЕРВИСЫ

+ ПОМОЩЬ И
ПОДДЕРЖКА

_status

ЦЕНКИ

В открывшемся окне ввести номер заявления и проверочный код и нажать на кнопку «Проверить».

Проверка исполнения запроса (заявления)

Если у вас уже есть заявка, введите в поле ниже ее номер и нажмите на кнопку «**Проверить**», чтобы узнать статус заявки.

Номер заявки:



Введите текст с картинки:

Внимание

Уважаемые заявители!

Обращаем Ваше внимание на то, что запрос, сформированный на сайте Росреестра или иным способом, получивший статус «**Проверка не пройдена**», не перейдет в работу и не будет обработан.

Необходимо подавать запрос повторно.

Так же необходимо обратить внимание на то, что в случае, если заявка уже получила статус "**В работе**", а **после этого** получила статус "**Проверка не пройдена**", заявка будет обработана корректно и в данном случае формирование повторной заявки **не требуется**.

Приносим свои извинения за доставленные неудобства.

← СЕРВИСЫ

Справочная информация по объектам недвижимости в режиме online

Проверка исполнения запроса (заявления)

Проверка электронного документа

Сервис формирования квитанции

Публичная кадастровая карта

На странице имеются два поля для заполнения. В первом нужно ввести номер запроса (заявления), а второе предназначено для ввода текста с целью проверки безопасности.

Проверка исполнения запроса (заявления)

Если у вас уже есть заявка, введите в поле ниже ее номер и нажмите на кнопку «**Проверить**», чтобы узнать статус заявки.

Номер заявки:



Введите текст с картинки:

Внимание

Уважаемые заявители!

Обращаем Ваше внимание на то, что запрос, сформированный на сайте Росреестра или иным способом, получивший статус «**Проверка не пройдена**», не перейдет в работу и не будет обработан.

Необходимо подавать запрос повторно.

Так же необходимо обратить внимание на то, что в случае, если заявка уже получила статус "**В работе**", а **после этого** получила статус "**Проверка не пройдена**", заявка будет обработана корректно и в данном случае формирование повторной заявки **не требуется**.

Приносим свои извинения за доставленные неудобства.

← СЕРВИСЫ

Справочная информация по объектам недвижимости в режиме online

Проверка исполнения запроса (заявления)

Проверка электронного документа

Сервис формирования квитанции

Публичная кадастровая карта

В результате откроется окно с описанием заявления с указанием статуса.

Проверка исполнения запроса (заявления)

Если у вас уже есть заявка, введите в поле ниже ее номер и нажмите на кнопку «Проверить», чтобы узнать статус заявки.

Номер заявки:

014 581

Введите текст с картинки:



Заявка № 30-4234033 находится в статусе **В работе**.
Посмотреть [детали запроса...](#)

▶ История

Внимание

Уважаемые заявители!

Обращаем Ваше внимание на то, что запрос, сформированный на сайте Росреестра или иным способом, получивший статус «Проверка не пройдена», не перейдет в работу и не будет обработан.

Необходимо подавать запрос повторно.

Так же необходимо обратить внимание на то, что в случае, если заявка уже получила статус «В работе», а после этого получила статус «Проверка не пройдена», заявка будет обработана корректно и в данном случае формирование повторной заявки не требуется.

Приносим свои извинения за доставленные неудобства.

← СЕРВИСЫ

Справочная информация по объектам недвижимости в режиме online

Проверка исполнения запроса (заявления)

Проверка электронного документа

Сервис формирования квитанции


Публичная кадастровая карта

Получение сведений из Фонда данных государственной кадастровой оценки

Открытые данные

Электронная цифровая подпись

При подаче заявления на на портале Росреестра необходимо наличие усиленной квалифицированной электронной подписи (УКЭП). Филиал ФГБУ «ФКП Росреестра» по Алтайскому краю оказывает услуги Удостоверяющего центра по созданию и выдаче сертификатов ключей проверки УКЭП в электронном виде на возмездной основе. Обладатель сертификата УКЭП получает доступ к широчайшему спектру государственных и муниципальных услуг. В настоящее время каталог портала gosuslugi.ru содержит услуги 30 министерств, 60 ведомств и 4 сайтов.



СПОСОБЫ ПОЛУЧЕНИЯ УСЛУГИ

- Самостоятельно зарегистрироваться в личном кабинете на сайте <http://uc.kadastr.ru>. и пройти процедуру подачи запроса на сертификат
- Посетить Школу электронных услуг Росреестра по адресу: г. Барнаул, ул. Северо-Западная, д. 3А, тел. 8 (3852)50-38-88, где Вам будет оказана квалифицированная помощь по всем интересующим Вас вопросам регистрации в личном кабинете на сайте <http://uc.kadastr.ru>, подачи запроса на сертификат и получения сертификата. С собой необходимо иметь паспорт, СНИЛС, свидетельство ИНН, чистую флеш-карту
- Пригласить специалиста для оказания информационного сопровождения
- Стоимость УКЭП составляет 700 рублей



**Спасибо за
внимание!**