

Географические информационные системы



Содержание:

1. Что такое ГИС?
2. Изучение и применение ГИС
3. Составные части ГИС
4. Задачи, которые решает ГИС
5. Что ГИС могут сделать для Вас?



Географическая информационная система (ГИС) - это современная информационная технология для визуализации и анализа объектов реального мира, также событий, происходящих на нашей планете. Эта технология объединяет традиционные операции работы с базами данных, такими как запрос и статистический анализ, с преимуществами полноценной 2D и 3D визуализации и географического (пространственного) анализа, которые предоставляет карта.



В настоящее время ГИС - это многомиллионная индустрия, в которую вовлечены сотни тысяч людей во всем мире. ГИС изучают в школах, колледжах и университетах. Эту технологию применяют практически во всех сферах человеческой деятельности - будь то анализ таких глобальных проблем как перенаселение, загрязнение территории, сокращение лесных угодий, природные катастрофы, так и решение частных задач, таких как поиск наилучшего маршрута между пунктами, подбор оптимального расположения нового офиса, поиск дома по его адресу, прокладка трубопровода на местности, различные муниципальные задачи.



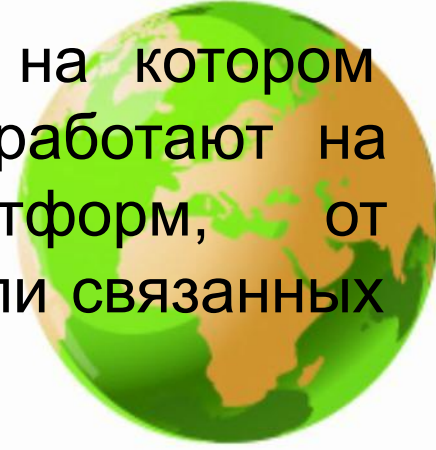
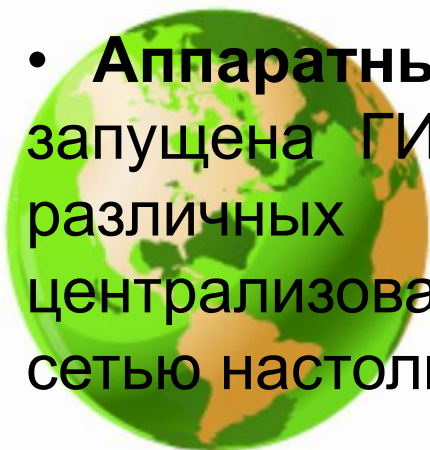
Составные части ГИС

Работающая ГИС включает в себя пять ключевых составляющих: аппаратные средства Работающая ГИС включает в себя пять ключевых составляющих: аппаратные средства, программное обеспечение Работающая ГИС включает в себя пять ключевых составляющих: аппаратные средства, программное обеспечение, данные Работающая ГИС включает в себя пять ключевых составляющих: аппаратные средства, программное обеспечение, данные, люди Работающая ГИС включает в себя пять ключевых составляющих: аппаратные средства, программное обеспечение, данные, люди, информация






• **Аппаратные средства.** Это компьютер, на котором запущена ГИС. В настоящее время ГИС работают на различных типах компьютерных платформ, от централизованных серверов до отдельных или связанных сетью настольных компьютеров.




• **Программное обеспечение** ГИС содержит функции и инструменты, необходимые для хранения, анализа и визуализации географической (пространственной) информации. Ключевыми компонентами программных продуктов являются: инструменты для ввода и оперирования географической информацией; система управления базой данных (DBMS или СУБД); инструменты поддержки пространственных запросов, анализа и визуализации (отображения); графический пользовательский интерфейс (GUI или ГИП) для легкого доступа к инструментам.






• **Данные.** Это вероятно наиболее важный компонент ГИС. Данные о пространственном положении (географические данные) и связанные с ними табличные данные могут собираться и подготавливаться самим пользователем, либо приобретаться у поставщиков на коммерческой или другой основе. В процессе управления пространственными данными ГИС интегрирует пространственные данные с другими типами и источниками данных, а также может использовать СУБД, применяемые многими организациями для упорядочивания и поддержки имеющихся в их распоряжении данных.



- **Исполнители.** Широкое применение технологии ГИС невозможно без людей, которые работают с программными продуктами и разрабатывают планы их использования при решении реальных задач. Пользователями ГИС могут быть как технические специалисты, разрабатывающие и поддерживающие систему, так и обычные сотрудники (конечные пользователи), которым ГИС помогает решать текущие каждодневные дела и проблемы.



- **Методы.** Успешность и эффективность (в том числе экономическая) применения ГИС во многом зависит от правильно составленного плана и правил работы, которые составляются в соответствии со спецификой задач и работы каждой организации.


iStockphoto



Задачи, которые решает ГИС


ГИС общего назначения, в числе прочего, обычно выполняет пять процедур (задач) с данными - ввод ГИС общего назначения, в числе прочего, обычно выполняет пять процедур (задач) с данными - ввод, манипулирование ГИС общего назначения, в числе прочего, обычно выполняет пять процедур (задач) с данными - ввод, манипулирование, управление ГИС общего назначения, в числе прочего, обычно выполняет пять процедур (задач) с данными - ввод, манипулирование, управление, запрос и анализ ГИС общего назначения, в числе прочего, обычно выполняет пять процедур (задач) с данными - ввод, манипулирование, управление, запрос и анализ.





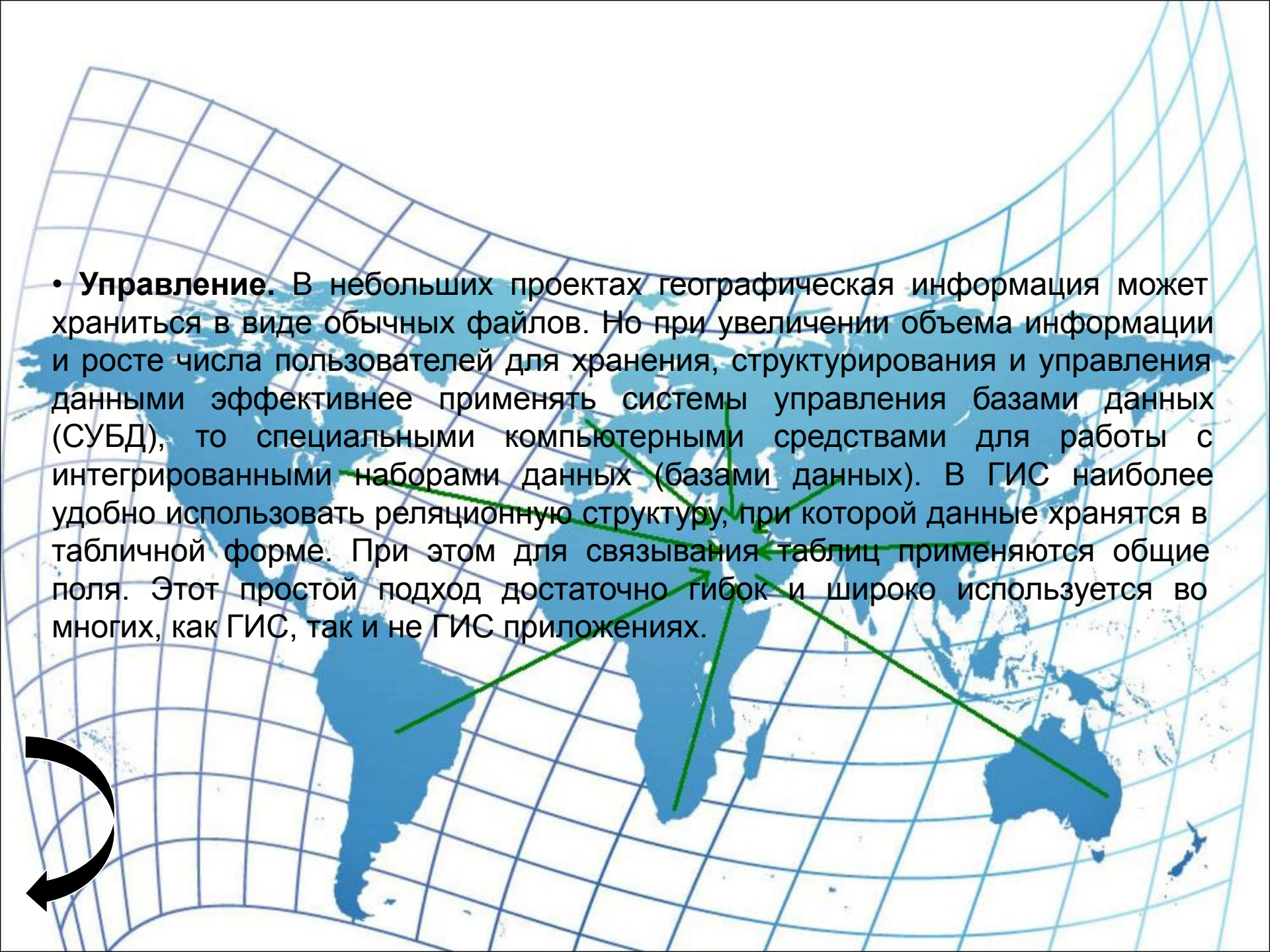
• **Ввод.** Для использования в ГИС данные должны быть преобразованы в подходящий цифровой формат. Процесс преобразования данных с бумажных карт в компьютерные файлы называется оцифровкой. В современных ГИС этот процесс может быть автоматизирован с применением сканерной технологии, что особенно важно при выполнении крупных проектов, либо, при небольшом объеме работ, данные можно вводить с помощью дигитайзера. Многие данные уже переведены в форматы, напрямую воспринимаемые ГИС-пакетами.





• **Манипулирование.** Часто для выполнения конкретного проекта имеющиеся данные нужно дополнительно видоизменить в соответствии с требованиями вашей системы. Например, географическая информация может быть в разных масштабах (осевые линии улиц имеют в масштабе 1: 100 000, границы округов переписи населения - в масштабе 1: 50 000, а жилые объекты - в масштабе 1: 10 000). Для совместной обработки и визуализации все данные удобнее представить в едином масштабе. ГИС-технология предоставляет разные способы манипулирования пространственными данными и выделения данных, нужных для конкретной задачи.






• **Управление.** В небольших проектах географическая информация может храниться в виде обычных файлов. Но при увеличении объема информации и росте числа пользователей для хранения, структурирования и управления данными эффективнее применять системы управления базами данных (СУБД), то специальными компьютерными средствами для работы с интегрированными наборами данных (базами данных). В ГИС наиболее удобно использовать реляционную структуру, при которой данные хранятся в табличной форме. При этом для связывания таблиц применяются общие поля. Этот простой подход достаточно гибок и широко используется во многих, как ГИС, так и не ГИС приложениях.



• **Запрос и анализ.** При наличии ГИС и географической информации Вы сможете получать ответы простые вопросы (Кто владелец данного земельного участка?) и более сложные, требующие дополнительного анализа, запросы (Где есть места для строительства нового дома?). С помощью ГИС можно выявлять и задавать шаблоны для поиска, проигрывать сценарии по типу “что будет, если...”. Современные ГИС имеют множество мощных инструментов для анализа, среди них наиболее значимы два: анализ близости и анализ наложения.

Для проведения анализа близости объектов относительно друг друга в ГИС применяется процесс, называемый буферизацией. Он помогает ответить на вопросы типа: Сколько домов находится в пределах 100 м от этого водоема? Процесс наложения включает интеграцию данных, расположенных в разных тематических слоях. В простейшем случае это операция отображения, но при ряде аналитических операций данные из разных слоев объединяются физически. Наложение, или пространственное объединение, позволяет, например, интегрировать данные о почвах, уклоне, растительности и землевладении со ставками земельного налога.





• **Визуализация.** Для многих типов пространственных операций конечным результатом является представление данных в виде карты или графика. Карта - это очень эффективный и информативный способ хранения, представления и передачи географической (имеющей пространственную привязку) информации. Раньше карты создавались на столетия. ГИС предоставляет новые удивительные инструменты, расширяющие и развивающие искусство и научные основы картографии. С ее помощью визуализация самих карт может быть легко дополнена отчетными документами, трехмерными изображениями, графиками и таблицами, фотографиями и другими средствами, например, мультимедийными.


Что ГИС могут сделать для Вас?

- Делать пространственные запросы и проводить анализ.
- Улучшить интеграцию внутри организации
- Принятие более обоснованных решений
- Создание карт



- **Делать пространственные запросы и проводить анализ.**

Способность ГИС проводить поиск в базах данных и осуществлять пространственные запросы позволила многим компаниям сэкономить миллионы долларов. ГИС помогает сократить время получения ответов на запросы клиентов; выявлять территории подходящие для требуемых мероприятий; выявлять взаимосвязи между различными параметрами (например, почвами, климатом и урожайностью с/х культур); выявлять места разрывов электросетей. Риэлторы используют ГИС для поиска, к примеру, всех домов на определенной территории, имеющих шиферные крыши, три комнаты и 10-метровые кухни, а затем выдать более подробное описание этих строений. Запрос может быть уточнен введением дополнительных параметров, например стоимостных. Можно получить список всех домов, находящихся на определенном расстоянии от определенной магистрали, лесопаркового массива или места работы.



- **Улучшить интеграцию внутри организации**

Многие применяющие ГИС организации обнаружили, что одно из основных ее преимуществ заключается в новых возможностях улучшения управления собственной организацией и ее ресурсами на основе географического объединения имеющихся данных и возможности их совместного использования и согласованной модификации разными подразделениями. Возможность совместного использования и постоянно наращиваемая и исправляемая разными структурными подразделениями база данных позволяет повысить эффективность работы, как каждого подразделения, так и организации в целом.





• **Принятие более обоснованных решений**

ГИС, как и другие информационные технологии, подтверждает известную поговорку о том, что лучшая информированность помогает принять лучшее решение. ГИС помогает, например, в решении таких задач, как предоставление разнообразной информации по запросам органов планирования, разрешение территориальных конфликтов и т. д. Требуемая для принятия решений информация может быть представлена в лаконичной картографической форме с дополнительными текстовыми пояснениями, графиками и диаграммами. Можно достаточно быстро рассмотреть несколько вариантов решения и выбрать наиболее эффективный и эффективный.





• Создание карт

Картам в ГИС отведено особое место. Процесс создания карт в ГИС прост и гибок. Он начинается с создания базы данных. В качестве источника получения исходных данных можно пользоваться и оцифровкой обычных бумажных карт. Основанные на ГИС картографические базы данных могут быть непрерывными (без деления на отдельные листы и регионы) и не связанными с конкретным масштабом. На основе таких баз данных можно создавать карты (в электронном виде или как твердые копии) на любую территорию, любого масштаба, с нужной нагрузкой, с ее выделением и отображением требуемыми символами.

