


Мультимедийная
игра – викторина
«Город, в котором я живу»
для детей подготовительной
группы



**НАЗОВИТЕ
ИЗОБРАЖЕННЫЕ
ДОСТОПРИМЕЧАТЕЛЬНО
СТИ
ГОРОДА:**





Цирк






Драмтеатр им. Горького





Памятник штурмовику Ил-2






Театр оперы и балета






Торговый центр «Колизей»






 anyta19902404.baby.ru

Монумент Славы



 anyta19902404.baby.ru



**Как
называется
река, на
которой
стоит город
Самара?**

Волг а





**Назовите
главную
площадь
города
Самары:**

Площадь Куйбышева





**Как
называютс
я горы в
Самарской
области?**



Жигулевские горы





**Как называется
площадь, куда
жители города
приходят
почтить память
солдат, погибших
в Великую
отечественную
войну?**



Площадь Славы





**Как
называется
часть
города,
которая
находится
около реки?**



Набережна Я



ЗАГАДКИ



**Самая большая российская
река. Не Енисей, не Кама и даже
не Ока.**

**Зовут ее все матушкой,
А в прошлые века
Там бурлаки-ребятушки,
Чья участь нелегка,
Тащили баржи с грузами:
Огромными арбузами,
Специями, тканями...
Речку ту узнали вы?**



Волг

а



**В середине –
волшебство:
Там чудак зайчишку
вынул
Из кармана своего.
Там под купол
танцовщица
Улетела, как синица.
Там собачки
танцевали...
Вы, конечно, там
бывали.**



Цирк

к





**Найдите
герб
города
Самары:**








**Найдите
флаг
города
Самары:**







**Найдите
карту
Самарской
области:**







Карта нашей Самарской области похожа на сердце, и поэтому Самару образно называют сердцем России.



Молодцы!!!

Так держать!!!

GIF.RU