

Информационная система «ОКН-ПОДМОСКОВЬЕ»

The screenshot displays the 'OKN-PODMOSKOVYE' information system interface. The main window shows a table of objects with columns for icon, register number, complex, name, name by decree, address, address by decree, category of use, and view. A detailed view of an object is shown on the right, including its name, address, date of construction, and various administrative and historical data.

Иконка	Номер в реестре	Комплекс	Наименование	наименование по постановле	Адрес	Адрес из постановления	Категория использования	Вид о
			Усадьба "Горенки"	Усадьба Горенки	Балашика городской округ, Балашика г, Энтузиастов ш, д. 2-10	Балашинский район, село Горенки		Памятник
		Усадьба "Горенки"	главный дом с двумя галереями и двумя флигелями	Главный дом-дворец: Две галереи-колоннады с павильонами	Балашика городской округ, Балашика г, Энтузиастов ш, д. 2-10	Балашинский район, село Горенки		Памятник
		Усадьба "Горенки"	рот	Рот в парке	Балашика городской округ, Балашика г, Энтузиастов ш, д. 2-10	Балашинский район, село Горенки		Памятник
		Усадьба "Горенки"	здание кордегардии №1 у восточных ворот	Четыре дома-кордегардии	Балашика городской округ, Балашика г, Энтузиастов ш, д. 2-10	Балашинский район, село Горенки		Памятник
		Усадьба "Горенки"	здание кордегардии №1 у западных ворот	Четыре дома-кордегардии	Балашика городской округ, Балашика г, Энтузиастов ш, д. 2-10	Балашинский район, село Горенки		Памятник
		Усадьба "Горенки"	здание кордегардии №2 у восточных ворот	Четыре дома-кордегардии	Балашика городской округ, Балашика г, Энтузиастов ш, д. 2-10	Балашинский район, село Горенки		Памятник
		Усадьба "Горенки"	здание кордегардии №2 у западных ворот	Четыре дома-кордегардии	Балашика городской округ, Балашика г, Энтузиастов ш, д. 2-10	Балашинский район, село Горенки		Памятник
		Усадьба "Горенки"	лестница у пруда	Парковая лестница к пруду	Балашика городской округ, Балашика г, Энтузиастов ш, д. 2-10	Балашинский район, село Горенки		Памятник
		Усадьба "Горенки"	ограда с двумя воротами	Двое ворот с оградой	Балашика городской округ, Балашика г, Энтузиастов ш, д. 2-10	Балашинский район, село Горенки		Памятник
		Усадьба "Горенки"	оранжерея	Оранжерея	Балашика городской округ, Балашика г, Энтузиастов ш, д. 2-10	Балашинский район, село Горенки		Памятник
		Усадьба "Горенки"	парк		Балашика городской округ, Балашика г, Энтузиастов ш, д. 2-10	Балашинский район, село Горенки		Памятник
		Усадьба "Горенки"	флигель восточный служебный у восточных ворот	Четыре служебных корпуса	Балашика городской округ, Балашика г, Энтузиастов ш, д. 2-10	Балашинский район, село Горенки		Памятник
		Усадьба "Горенки"	флигель восточный служебный у западных ворот	Четыре служебных корпуса	Балашика городской округ, Балашика г, Энтузиастов ш, д. 2-10	Балашинский район, село Горенки		Памятник
		Усадьба "Горенки"	флигель западный служебный у восточных ворот	Четыре служебных корпуса	Балашика городской округ, Балашика г, Энтузиастов ш, д. 2-10	Балашинский район, село Горенки		Памятник
		Усадьба "Горенки"	флигель западный служебный у западных ворот	Четыре служебных корпуса	Балашика городской округ, Балашика г, Энтузиастов ш, д. 2-10	Балашинский район, село Горенки		Памятник
		Усадьба "Милет"	Усадьба "Милет"	Усадьба "Милет"	Балашика городской округ, Новое			Памятник

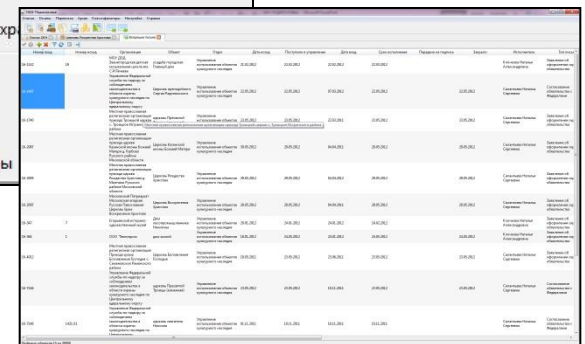
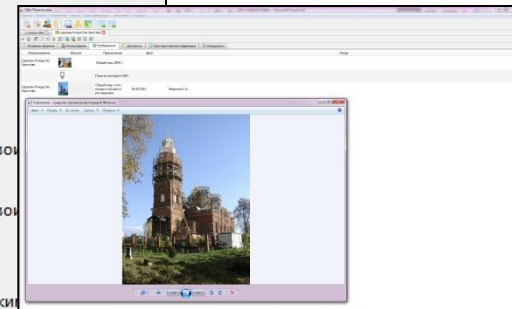
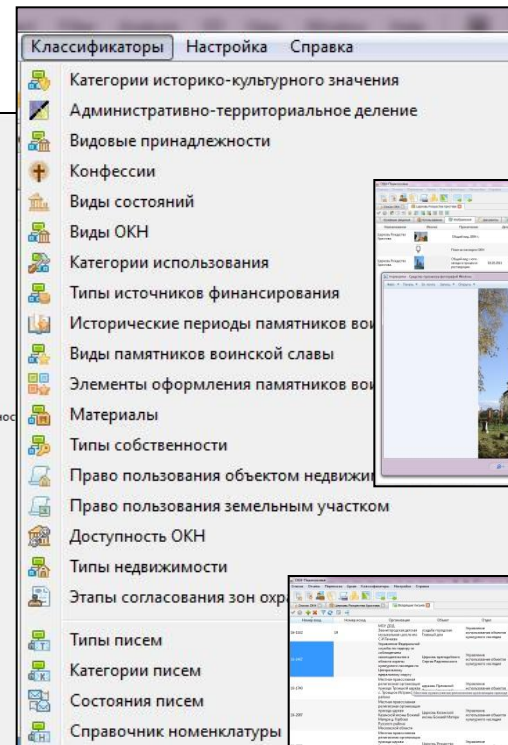
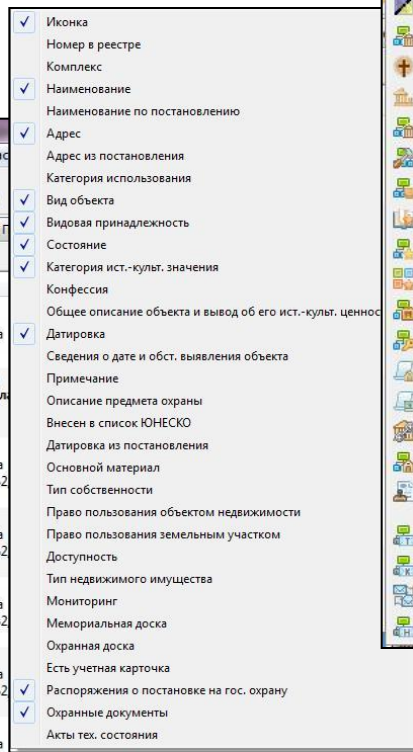
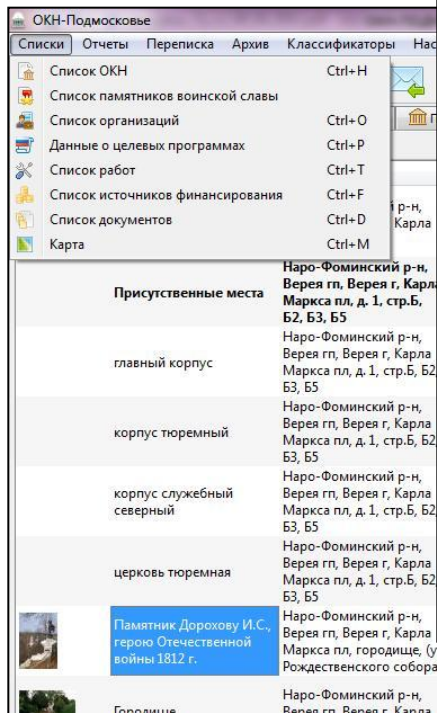
The detailed view of the object shows the following information:

- Номер в реестре: [empty]
- Наименование: главный дом с двумя галереями и двумя флигелями
- Адрес: Балашика городской округ, Балашика г, Энтузиастов ш, д. 2-10
- Датировка: 1780-1790-е гг., 1829 г., 1912-1916 гг., арх.Чернышев С.Е.
- Наименование по постановлению: Главный дом-дворец: Две галереи-колоннады с павильонами
- Адрес из постановления: Балашинский район, село Горенки
- Документы о постановке на гос. охрану:
 - Постановление СМ РСФСР 1327 прил.1
 - Постановление СМ РСФСР 30.08.1960
 - Указ Президента России 176
 - Указ Президента России 20.02.1995
- Датировка из постановления: [empty]
- Категория ист.-культ. значения: Федерального значения
- Вид объекта: Памятник
- Видовая принадлежность: Памятник градостроительства и архитектуры
- Основной материал: <Не определено>
- Паспорта: Паспорт объекта культурного наследия "главный дом с двумя галереями и двумя флигелями"
- Состояние: Неудовлетворительное
- Общее описание объекта и вывод об его ист.-культ. ценности: [empty]
- Сведения о дате и обст. выявления объекта: [empty]
- Описание предмета охраны: [empty]
- Документы об утверждении: [empty]

СИСТЕМА

«ОБЪЕКТЫ КУЛЬТУРНОГО НАСЛЕДИЯ МОСКОВСКОЙ ОБЛАСТИ»

ПРЕДНАЗНАЧЕННА ДЛЯ ВЫПОЛНЕНИЯ ЗАДАЧ ГОСУДАРСТВЕННОГО УЧЕТА, МОНИТОРИНГА СОСТОЯНИЯ И ИСПОЛЬЗОВАНИЯ ОБЪЕКТОВ КУЛЬТУРНОГО НАСЛЕДИЯ.

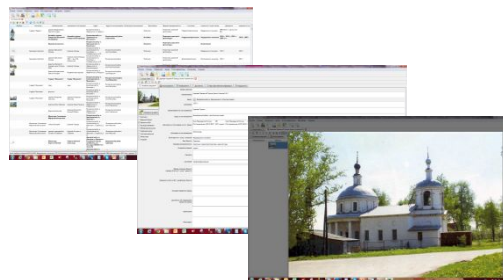


ИС
ОКН-ПОДМОСКОВЬЕ

ИНФОРМАЦИОННАЯ СИСТЕМА СОСТОИТ ИЗ:

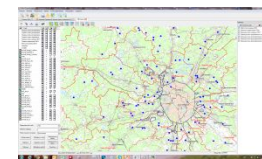


БАЗА ДАННЫХ
(MS SQL 2008)

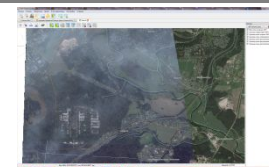


ПРОГРАММНОЕ
ОБЕСПЕЧЕНИЕ
ДЛЯ ВИЗУАЛИЗАЦИИ
ПРЕДСТАВЛЕНИЙ

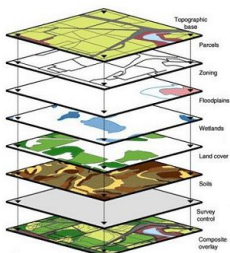
ВЕКТОРНАЯ ПОД ОСНОВА
(M 1: 100 000)



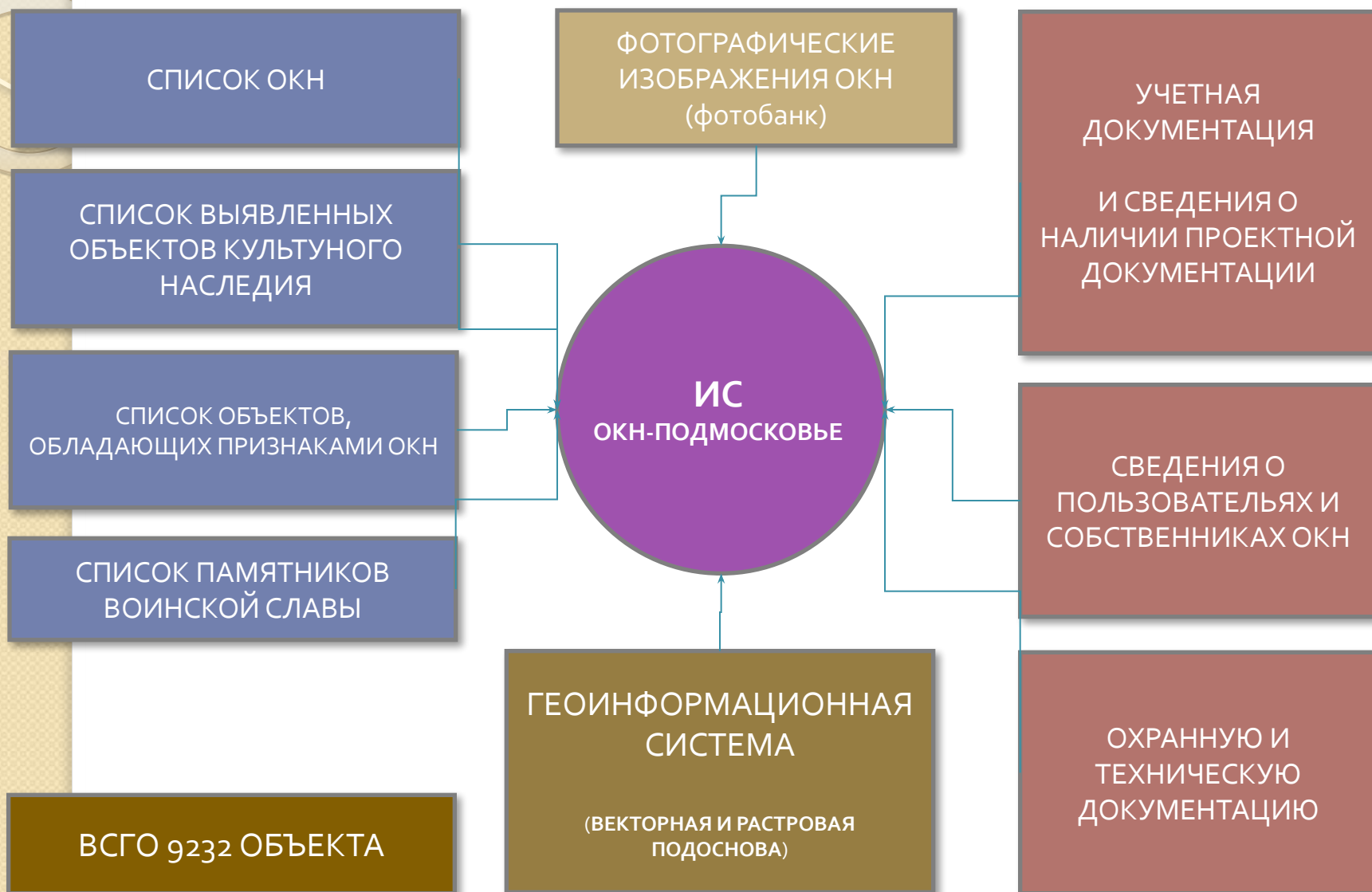
РАСТРОВАЯ
ПОД ОСНОВА



ГЕОИНФОРМАЦИОННАЯ
СИСТЕМА



ИНФОРМАЦИОННАЯ СИСТЕМА ВКЛЮЧАЕТ В СЕБЯ



В НАСТОЯЩЕЕ ВРЕМЯ

ИНФОРМАЦИОННАЯ СИСТЕМА **ИСПОЛЬЗУЕТСЯ**
ИСКЛЮЧИТЕЛЬНО СОТРУДНИКАМИ СТРУКТУРНЫХ
ПОДРАЗДЕЛЕНИЙ **МИНИСТЕРСТВА** КУЛЬТУРЫ ДЛЯ
РЕШЕНИЯ ЗАДАЧ ИНФОРМАЦИОННОГО ОБЕСПЕЧЕНИЯ
МЕРОПРИЯТИЙ ПО ГОСУДАРСТВЕННОЙ ОХРАНЕ,
СОХРАНЕНИЮ И ИСПОЛЬЗОВАНИЮ ОБЪЕКТОВ
КУЛЬТУРНОГО НАСЛЕДИЯ

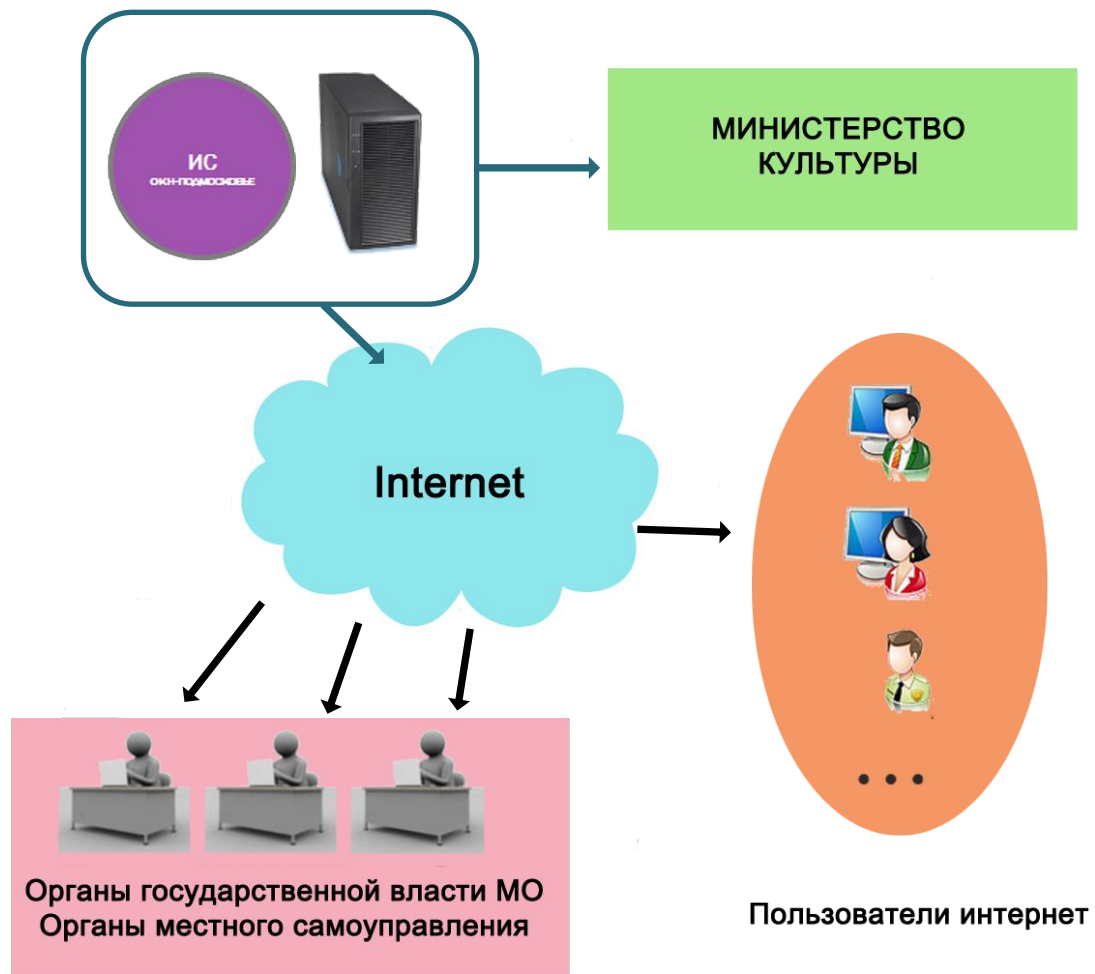


МИНИСТЕРСТВО
КУЛЬТУРЫ

Планируется организация общего доступа к сведениям об ОКН

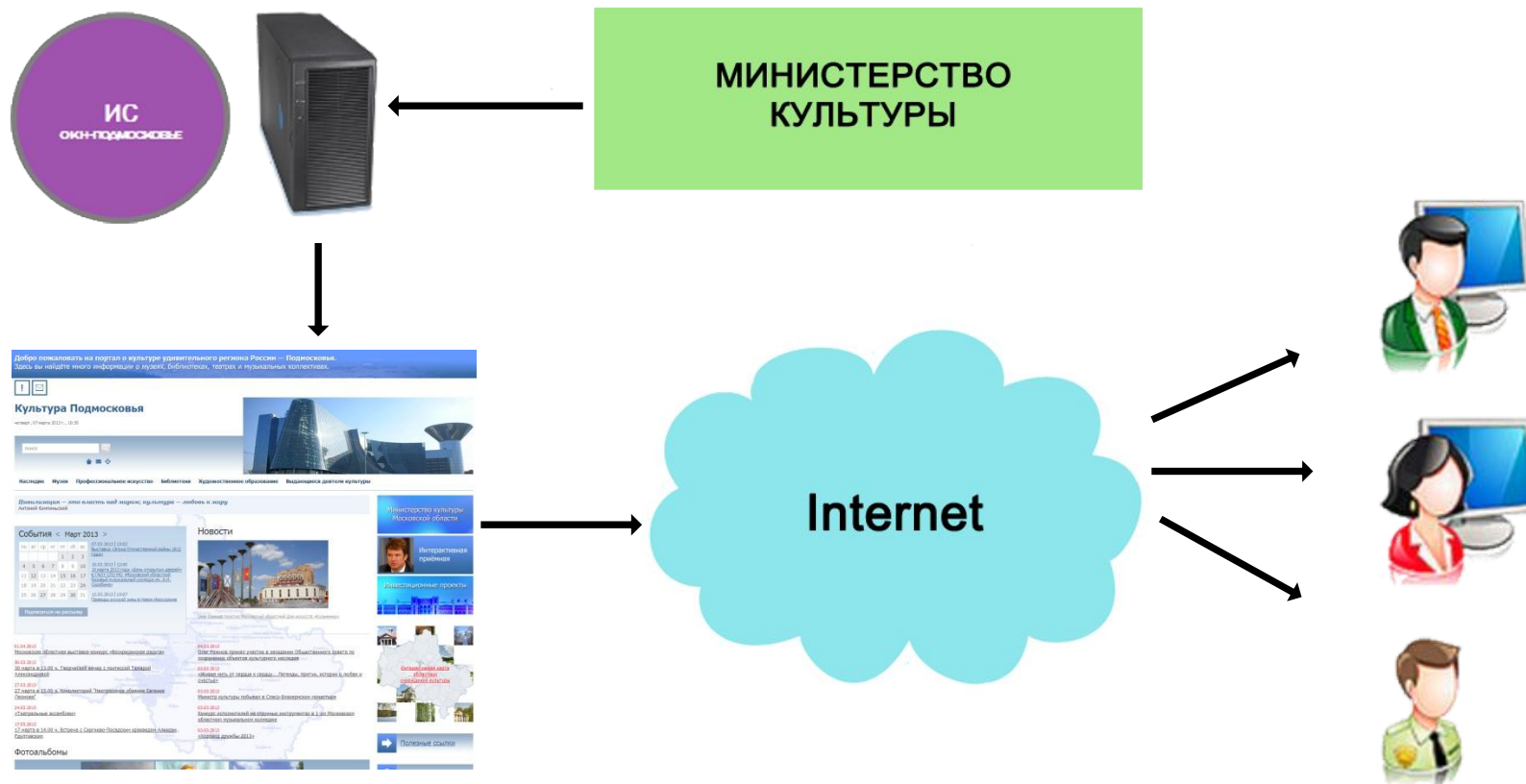
Сведения об объектах культурного наследия, содержащиеся в информационной системе **могут быть использованы в общем доступе.**

ЧТО ПОЗВОЛИТ обеспечить актуальной информацией об объектах культурного наследия широкий круг пользователей



ЕДИНЫЙ ИНФОРМАЦИОННЫЙ РЕСУРС «ОКН-ПОДМОСКОВЬЕ»

Для обеспечения доступа к информации об объектах культурного наследия планируется **создание единого информационного ресурса** «Объекты культурного наследия Подмосковья» на базе интернет портала **MOSOVLCULTURE.RU**



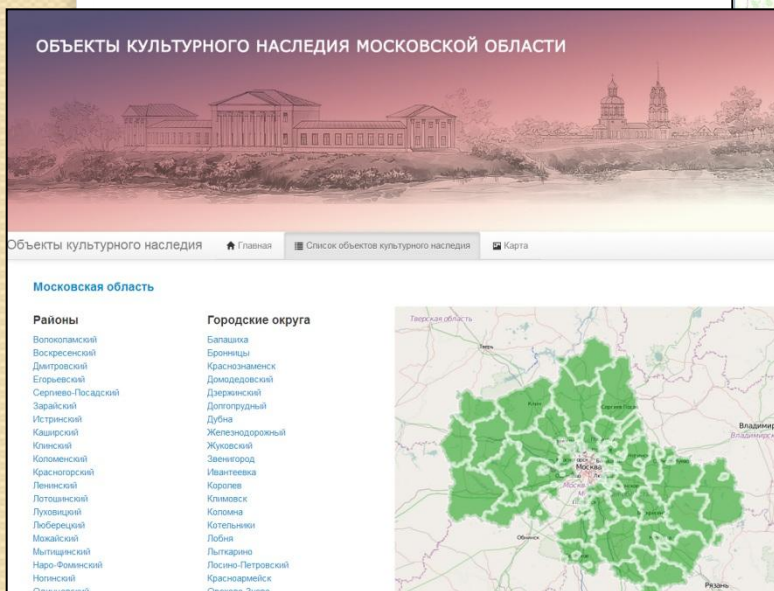
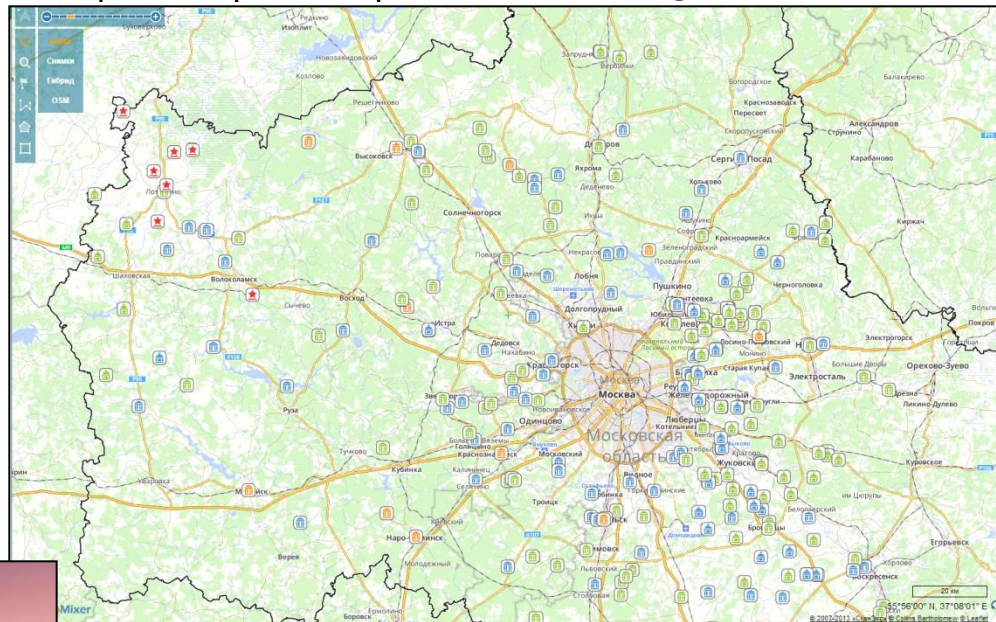
СОЗДАНИЕ ИНФОРМАЦИОННОГО РЕСУРСА ПОЗВОЛИТ

- обеспечить актуальной информацией об объектах культурного наследия широкий круг пользователей;
- способствовать популяризации объектов культурного наследия, расположенных на территории Московской области.
- Содействовать увеличению туристической привлекательности Московской области (туристические кластеры как отдельный раздел ресурса)
- Привлечь внимание общественности к проблемам сохранения объектов культурного наследия, используя информационный ресурс как дискуссионную площадку;
- Организовать обратную связь с общественностью;
- Органам местного самоуправления использовать ресурс как единый источник информации об объектах культурного наследия
- Использовать ресурс в качестве площадки для организации информационного обеспечения различных событий, мероприятий, конкурсов, связанных с культурным наследием Подмосковья.

Этапы:

Создание карты объектов культурного наследия Подмосковья

(в конце июля 2013 будет запущена версия карты, с привязкой около 300 Объектов)
и размещение на сайте mosoblculture.ru



Создание Сайта «Объекты культурного наследия Подмосковья (осень 2013 г).

Наполнение информационной системы и сайта

Современными фотографиями объектов культурного наследия, историческими фотографиями и материалами из фондов краеведческих музеев, исторические справки, статьи об объектах, легендах, персоналиях и событиях, связанных с памятником.

МУНИЦИПАЛЬНЫЕ ОБРАЗОВАНИЯ

