


ПРИРОДНЫЕ УСЛОВИЯ И РЕСУРСЫ БЕЛАРУСИ (инфографика)



ВОДНЫЕ РЕСУРСЫ БЕЛАРУСИ

Общий объем запасов воды в Беларуси:

в год*



Водообеспеченность общими водными ресурсами на одного жителя в средний по водности год:



*Суммарный речной сток в средний по водности год.

**1 куб.м = 1000 л, 1 куб.км = 1 млрд.куб.м = 1 трлн.л.

Источник: Национальный доклад о состоянии окружающей среды Республики Беларусь.

© Инфографика

БЕЛТА



Леса в Беларуси занимают почти 40% территории

Общая площадь земель
лесного фонда

9,5 млн.га.

Запас древесины
на корню около

1,6 млрд.куб.м.

Ежегодный прирост
более

30 млн.куб.м
древесины

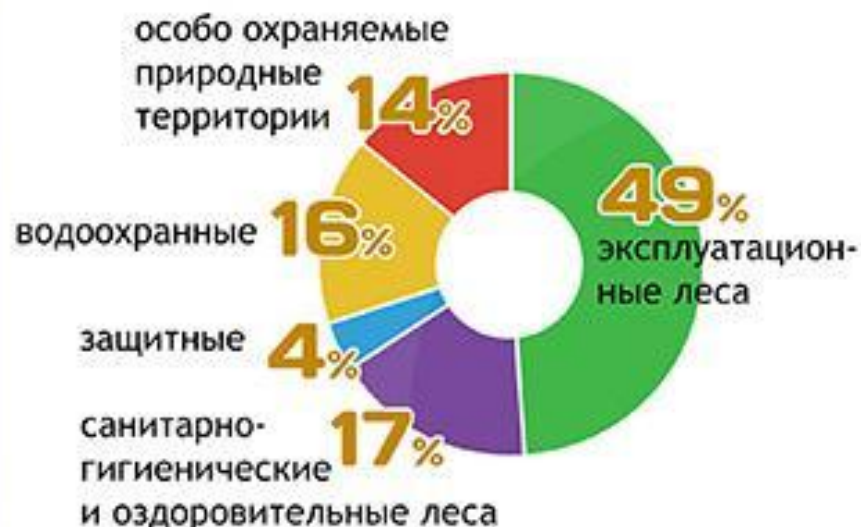


**На 1 жителя
страны
приходится**

около **0,9** га
покрытых лесом
земель

более **173** куб.м
древесного запаса

Лесной фонд представлен
следующими видами*:



ТИПЫ ЛЕСОВ В БЕЛАРУСИ

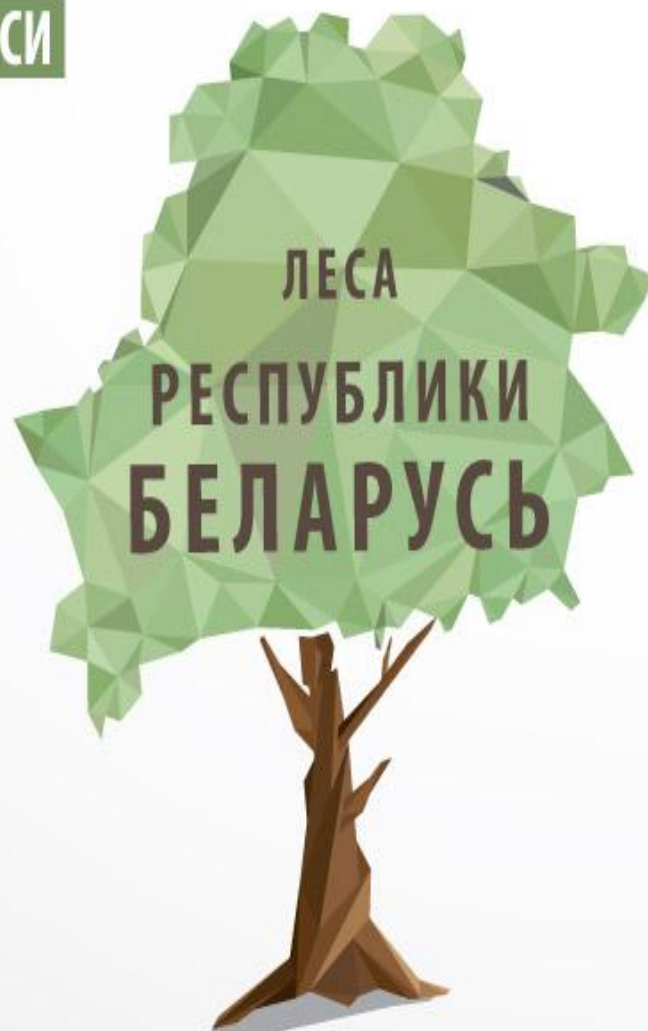


Источник: FAO 2011, Global Forest Watch

ЭКОНОМИЧЕСКАЯ ЗНАЧИМОСТЬ

В 2013 году вклад лесного хозяйства экономику страны составил **1,2 млрд долларов США**, или **2,1% объема ВВП**.

ДЕРЕВЬЯ БЕЛАРУСИ



Биологическое разнообразие в Беларуси



Источник: Министерство природных ресурсов и охраны окружающей среды Беларуси

© Инфографика БЕЛТА

Отдых в Беларуси: озера



Браславские озера

природный комплекс в окрестностях Браслава. Состоит более чем из 30 озер, соединенных ручьями и протоками.

Отдых возможен на турбазах и в агроусадьбах.

Озеро Долгое

самое глубокое озеро Беларуси*, расположено в Глубокском районе.

Популярное место для рыбалки и дайвинга.

Сорочанские озера

14 озер и водоемов образуют водную нить длиной в 18 км в Островецком районе. На территории сохранилась девственная природа, встречаются редкие виды растений, животных и птиц.

Имеются сельские усадьбы и туристические стоянки - на Кайминском и Тумском озерах.

Нарочь

известнейший озерный курорт в Мядельском районе, самое большое (площадь - 79,8 кв. км.) и одно из самых прозрачных озер Беларуси.

На берегах расположено более 10 санаториев и пансионатов, детских оздоровительных лагерей.

Польша

Свитязь

сравнительно небольшое (площадь - 1,76 кв. км.) и неглубокое лесное озеро в Новогрудском районе. Песчаное дно и пологий вход удобны для отдыха с детьми. Используется исключительно в рекреационных целях. Разрешена любительская рыбалка.

Два открытых пляжа с автостоянками, санаторий для организованного отдыха.

*Для сравнения



Украина

