

# Италия



**Дайындаған:** Тарих пәні  
мұғалімі Шукетаева Анаргул  
Ибатуллаева

# Жалпы сипаттама

1. Астанасы : Рим халқы - 2,7 млн. адам.).
  2. Ірі қалалары: Милан (халқы - 1,5 млн. .), Неаполь (население - 1,1 млн. .), Турин (- 992 тыс. .), Генуя (население - 700 тыс. .).
  3. Орналасқан орны : Италия Жерорта теңізі бассейнінде орналасқан өзіне Аппенин аралын, Падан жазығын, Альпінің оңт. , Сицилия аралын, Сардиния т.б..
  4. Шекарасы: Италия Франциямен (- 488 км.), Швейцария - 740 км.), Австрия (- 430 км.), Словения (- 232 км.) Сан-Марино (- 39 км.) Ватикан (- 3,2 км.).
  5. Қаланың ең биік нүктесі: Монблан тауы (4807 метр).
  6. Сөнбеген жанартау: Везувий, Этна, Стромболи.
  7. Ең ұзын үлкен өзен- По (682 км)..
  8. Климат: - субтропикалық, жерортатеңіздік..
  9. Мемлекеттік тіл: итальянша.
  0. Мемлекеттік құрылымы : парламенттік республика, президент басқарады .
- 
1. Мемлекеттік таңбалары Италиі. Туы – жасыл ақ қызыл триколор, принят в 1946 году. Гимн - «Инно ди Мамели» - inno di Mameli (1847).
  2. Діні- католизм, 98 %.
  3. Экономика: НаСолтүстігінде елдің өнеркәсіп, аоңтүстігінде ауыл шаруашылығы.
  4. Ақшасы: евро.

# ГЕОГРАФИЯЛЫҚ ОРНЫ



# ЭКОНОМИКА

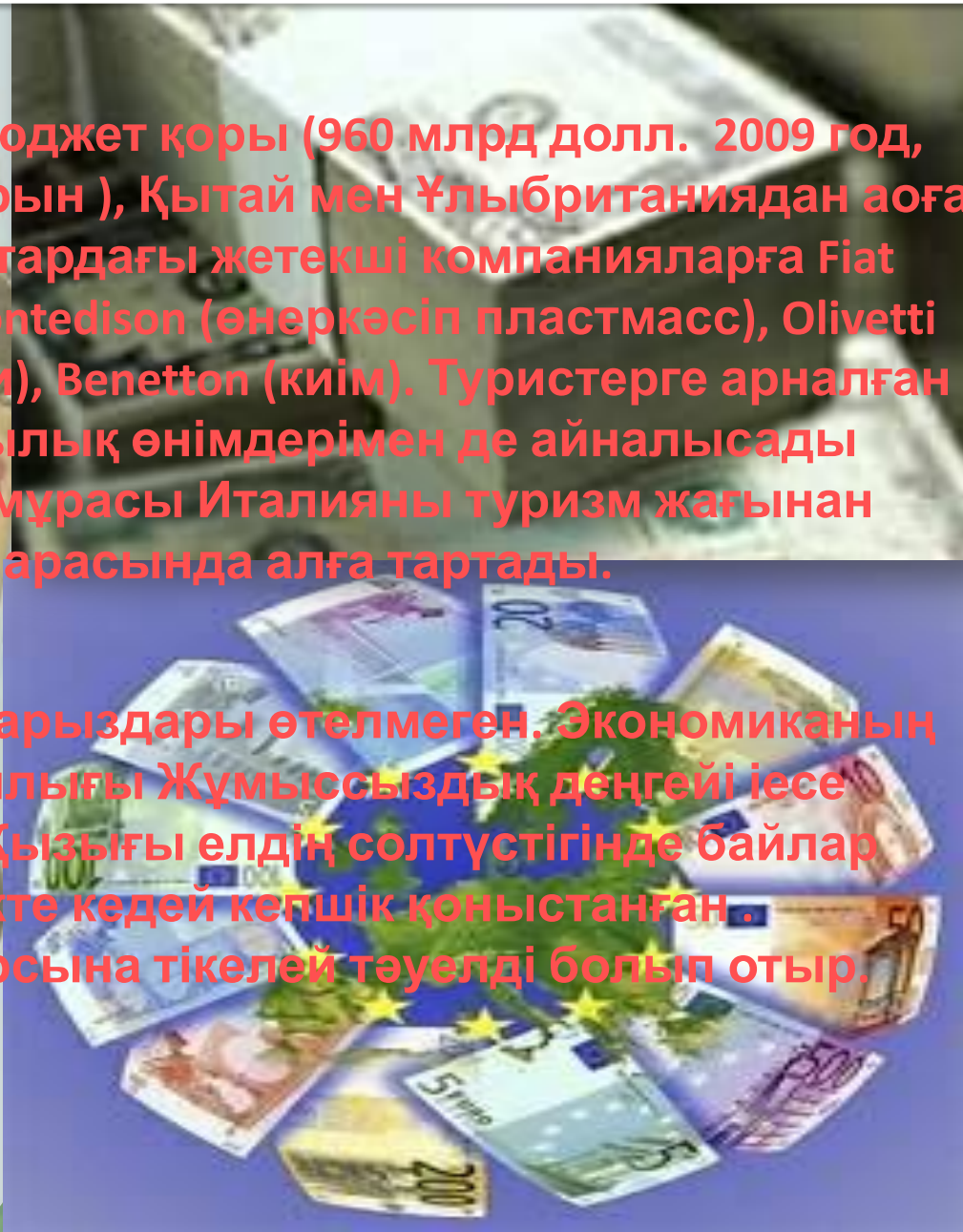


**Мықтылығы**

Мемлекеттік бюджет қоры (960 млрд долл. 2009 год, әлемде 5-ші орын), Қытай мен Ұлыбританиядан аға озған. Алғы қатардағы жетекші компанияларға Fiat (автопром), Montedison (өнеркәсіп пластмасс), Olivetti (коммуникации), Benetton (киім). Туристерге арналған ауыл шаруашылық өнімдерімен де айналысады Үлкен мәдени мұрасы Италияны туризм жағынан Еуропа елдері арасында алға тартады.

**Шикілігі**

Мемлекеттік қарыздары өтелмеген. Экономиканың өсу қарқындылығы Жұмыссыздық деңгейі іесе көбейіп кетті Қызығы елдің солтүстігінде байлар тұрса оңтүстікте кедей кепшік қоныстанған. Энергия ресурсына тікелей тәуелді болып отыр.




# Гидроэнергетикалық ресурсы

Экономикасы тікелей гидроэнергетикалық ресурсқа да тәуелді. Италия өзендері ертеден өнеркәсіпте, шаруашылықта пайдаланған. 60% жоғары гидроэнергоресурсы қоры Альпі де шоғырланған.



## Рекреациялық ресурсы

Демалу және туризм орталықтары— Альпі, Итальянская Ривьера, Неаполитанские заливы о. Капри, Орталық Италия, Сицилия, Липар аралдары. Альпіде жануарлар мен өсімдік ландшафт байлығын сақтау үшін парктер ұйымдастырылған: (Гран-Парадизо, Стельвио және т.б.), Аbruцци тауында және етектерінде .



# ТУРИЗМ

- *Итали туризмі-ререациялық ресурстарға негізделген экономикасының дамуына септігін тигізеді*
- *Италия-әлемдегі туристер қабылдауы, туристердің келуі бойынша 5-ші ел .*
- *Бір жылда туристерден түскен пайда 10 млрд Ақш доллар. ЖІӨ- 12%.*

## **Туризмнің дамуы**

**Елде туризм жалпы британ аристократтары  
Ренессанс орталықтарына өнерге ,архитектураға  
оқу іздеп барғанда басталды.**

**1850 жыл ортасында Италия басқа елдер  
тұрғындары үшін *орташа класс* яғни қол жетімді  
болды. Осылайша Генуя, Венеция секілді елдер  
курорт орталықтарына айнала бастады . Валле д'  
Аоста *регионында* тау, шаңғы курорттары,  
демалыс –сауықтыру орталықтары орналасқан,  
мысалы Червиния , Аоста.**



*Италия – әлемдегі ірі художниктермен ғалымдардың орталығы , Италия- өнер негізін қалаған ел — Белла Италия! Римнің керемет музейімен архитектурасы , романтикалық Венеция, таулы қыратты Тосканы космополитикалық Милан, айта берсең өте көп қонақжайлылығымен ерекшелінеді .Қолданушылап яғни туристер рейтингісі бойынша Италияда баруға міндетті 25жер бар деседі.*







**Капри (итал. Capri) Тиррен теңізінде  
орналасқан арал. Аралдың бас қаласы  
— Капри.**

**Капри Неаполь провинциясындағы  
Кампания облысының бөлігі болып  
саналады. Капри қаласында аралдағы  
халықтың көпшілігі тұрады. Аралда  
екі айлақ орналасқан: Марина  
Пиккола және Марина Гранде  
(аралдың негізгі порты). Солтүстік  
жағалауда аралдың ең танымал назар  
аударарлық орындарының бірі — Көк  
үңгір орналасқан.**





*Этна — Мессин қалашығы және Сицилия аралының шығыс жағалауында орналасқан вулкан. Бұл Европадағы ең ірі вулкан. Биіктігі 3329 м .Қазір вулкан 21,6 м -ға төмен, 1865 жылға қарағанда. Этна — Италияның ең биік тауы , 1250 кв километрді алып жатыр.*





*Комо теңізі*




*Флоренция (итал. Firenze) — Италиядағы қала, Тоскана әкімшілік аймағына қарасты Флоренция провинциясында орналасқан.*

*Қаланың тұрақты тұрғындарының саны 373 200 адамды құрайды (2008). Халық тығыздығы 3453 адам/км<sup>2</sup>. Алып жатқан жер аумағы 102 км<sup>2</sup> шамасында. Пошта индексі — 50100.*



# Долина Храмов Сицилии

Долина Храмов  
Агридженто — б.э.д.  
5ғасырдан бері  
сақталып келген  
храмдар кешені



*Римский Колизей- ескі  
дүние бөлігі,  
амфитеатр,  
техникалық зажабы,  
Рим әлемінің  
қаталдығын  
дәлелдейтін –Колизей  
Бұл зажап көптеген  
елдерде көшіріліп  
салынған.*

