

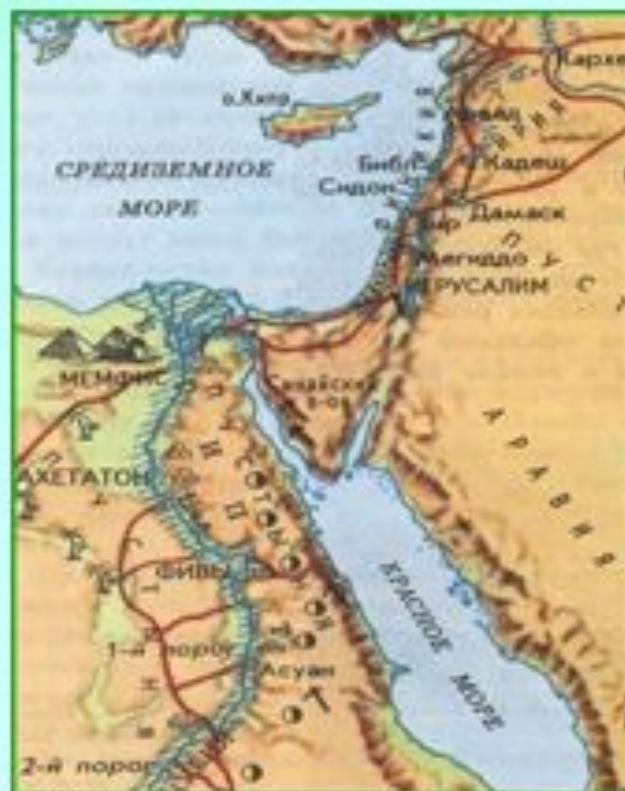
# *Государство на берегах Нила*

***Составила: учитель истории и  
обществознания МБОУ «СОШ №9»  
Ахметшина С. Ф.***

# План

1. Географическое положение и природные особенности Древнего Египта.
2. Основные занятия египтян.
3. Объединение Египта.
4. Мемфис – столица Египетского царства.

# 1. Географическое положение и природные особенности Древнего Египта.





## 1. Географическое положение и природные особенности Древнего Египта.



**Огромная, каменистая пустыня покрывает северо-восточную Африку. Климат здесь сухой и жаркий, дожди бывают очень редко.**



# 1. Географическое положение и природные особенности Древнего Египта.



**Оазис** – островок зелени в пустыне

## 1. Географическое положение и природные особенности Древнего Египта.



Каждый год в июле начинался **разлив** Нила.<sup>13</sup>



# 1. Географическое положение и природные особенности Древнего Египта.



**Финиковые пальмы**



1. Географическое положение и природные особенности  
Древнего Египта.



**Папирус**



**Лотос**

# 1. Географическое положение и природные особенности Древнего Египта.


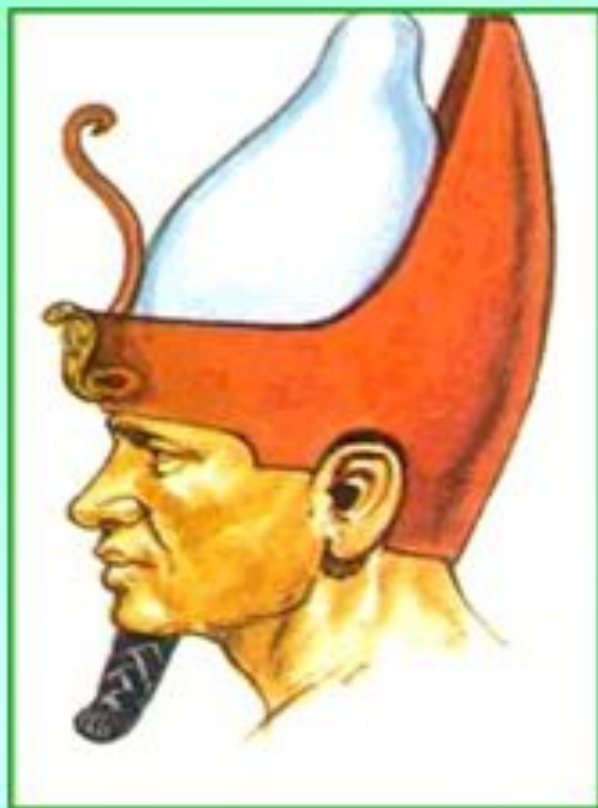


### 3.Объединение Египта.



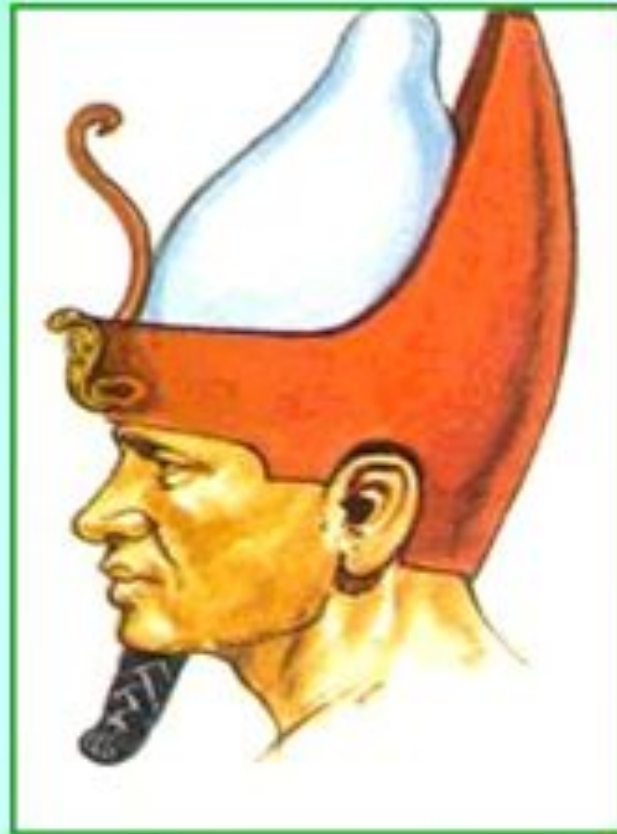


### 3.Объединение Египта.





### 3.Объединение Египта.



**Фараон** – правитель Египта

#### 4. Мемфис – столица Египетского царства.



*Храм Иисиды в Мемфисе*

**Мемфис** – столица **Египетского государства**