



Что мы знаем об этой стране.

- Где расположена данная страна?
- Каковы её природные условия?
- Основные занятия населения?



ТЕМА УРОКА:

**«Древнейшая Греция.
Греки и критяне».**

Цели

- Узнать о географических и природных условиях Греции, о населении и занятиях греков, об истории Греции.
- Научиться определять положение Греции на карте.

План путешествия

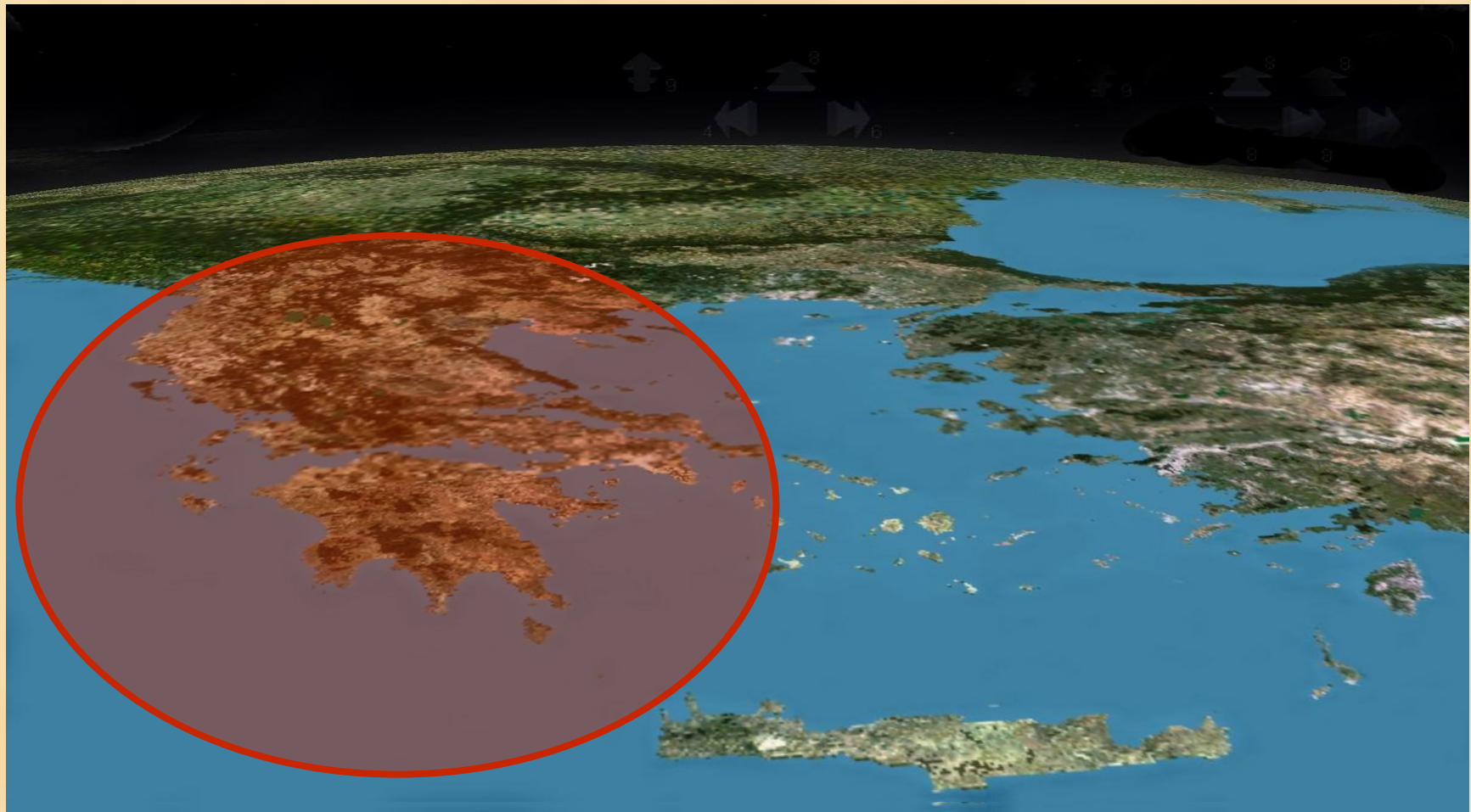
- Порт «Практический»
- Порт «Познавательный»
- Порт «Мифический»
- Порт «Археологический»
- Возвращение домой

ПУТЕШЕСТВИЕ В ДРЕВНЮЮ ГРЕЦИЮ



Порт «ПРАКТИЧЕСКИЙ»

Географическое положение





Балканский полуостров

Северная Греция

Эгейское море

Средняя Греция

Южная Греция

о. Крит

Ионическое море





Греция расположена на юге **Балканского полуострова**. Значительную часть Греции покрывают крутые горы, которые делят Грецию на части **Северную, Среднюю и Южную**. Больших и полноводных рек в Греции нет. Её омывают **Эгейское и Ионическое моря**. На морях много островов, самый крупный из них - **Крит**.



Порт «Познавательный»







Рассмотрите рисунки и предположите, какими были основные занятия жителей Древней Греции?

Занятия населения

- Земледелие: выращивание винограда, оливок, пшеницы;
- Ремесла: кузнечное мастерство, гончарство, виноделие, изготовление оливкового масла;
- Торговля;
- Рыболовство.

Форма построения ответа

«Если Древний
Восток, ТО
Древняя Греция

».

Природные условия Греции


<i>Природные условия</i>	<i>Древний Восток</i>	<i>Древняя Греция</i>
Реки	<i>Полноводные реки</i>	<i>Нет</i>
Почва	<i>Плодородная мягкая почва</i>	<i>Каменистая почва</i>
Море	<i>Средиземное</i>	<i>Эгейское, Ионическое</i>
Климат	<i>Теплый, влажный</i>	<i>Теплый, засушливый</i>
Занятия	<i>Земледелие</i>	<i>Ремесло</i>
Острова	<i>Нет</i>	<i>Итака, Эвбея, Делос, Саламин, Эгина, Фера, Крит, Хиос</i>
Полезные ископаемые	<i>Железная и медная руда, древесина, золотоносный песок, серебро, глина.</i>	<i>Медная, железная, серебряная руды, глина, разные породы камня</i>

Порт «Мифический»



Эгейское море усеяно множеством островов. Они находятся так близко друг от друга, что с них видны соседние острова. Самый большой остров – Крит. Этот остров считается частью Европы. В III тыс. до н. э. здесь возникло древнейшее в Европе государство.

Миф о Тесее и Минотавре



Миф – это древнее сказание о легендарных героях, богах и явлениях природы.

???

Что обозначает
выражение
«нить Ариадны»?

Миф о Дедале и Икаре





???

Почему погиб
Икар?

Имена героев.

- **Минос** – царь Крита
- **Ариадна** – дочь критского царя.
- **Эгей** – царь Афин.
- **Минотавр** – чудовище, жившее в лабиринте.
- **Тесей** – герой, победивший чудовище.
- **Дедал**- создатель лабиринта.
- **Икар**- сын изобретателя, погибший в полете.

Порт «Археологический»




Археологи раскопали на острове огромный многоэтажный Кносский дворец. Как и сказочный лабиринт, дворец имел сотни помещений, коридоров, лестниц.



???

О чем
свидетельствуют
раскопки на острове
Крит?

В Кносском дворце



Загадочные письма Крита



- До сих пор ни одному ученому не удалось их расшифровать

???

О чем
свидетельствуют
раскопки на острове
Крит?

Гибель Критского царства

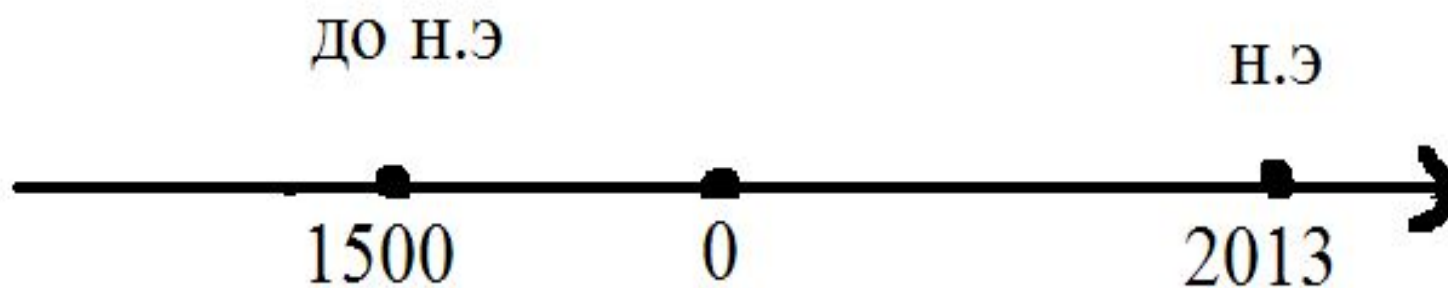


В XV в. до н.э. на острове Фера произошло землетрясение и извержение вулкана. Ураганный ветер, чудовищной величины волна и тучи пепла обрушились на Крит. Почти все постройки на нём были разрушены, население спаслось бегством. Вскоре после катастрофы на обезлюдивший Крит стали переселяться греки.

Задача

- В 1500 году до нашей эры прекратила свое существование цивилизация Крита из-за извержения вулкана на острове Фера. Сколько лет прошло с момента гибели Критской цивилизации до сегодняшнего дня?

Решение



$$1500 + 2013 = 3513$$

Возвращаемся домой



Рефлексия

- Сегодня на уроке я узнал, что... .
- Я научился
- Мне понравилось
- Я не совсем справился с
- Я бы хотел дополнительно
узнать о

Домашнее задание

Параграф 24

- прочитать,
- уметь пересказывать,
- нарисовать иллюстрации к понравившемуся мифу.

Спасибо всем за работу!

