


« Древнее двуречье » (Междуречье)



Выполнила: Пастухова
Е.Г.

Учитель истории и
обществознания МБОУ
Шатовская СШ



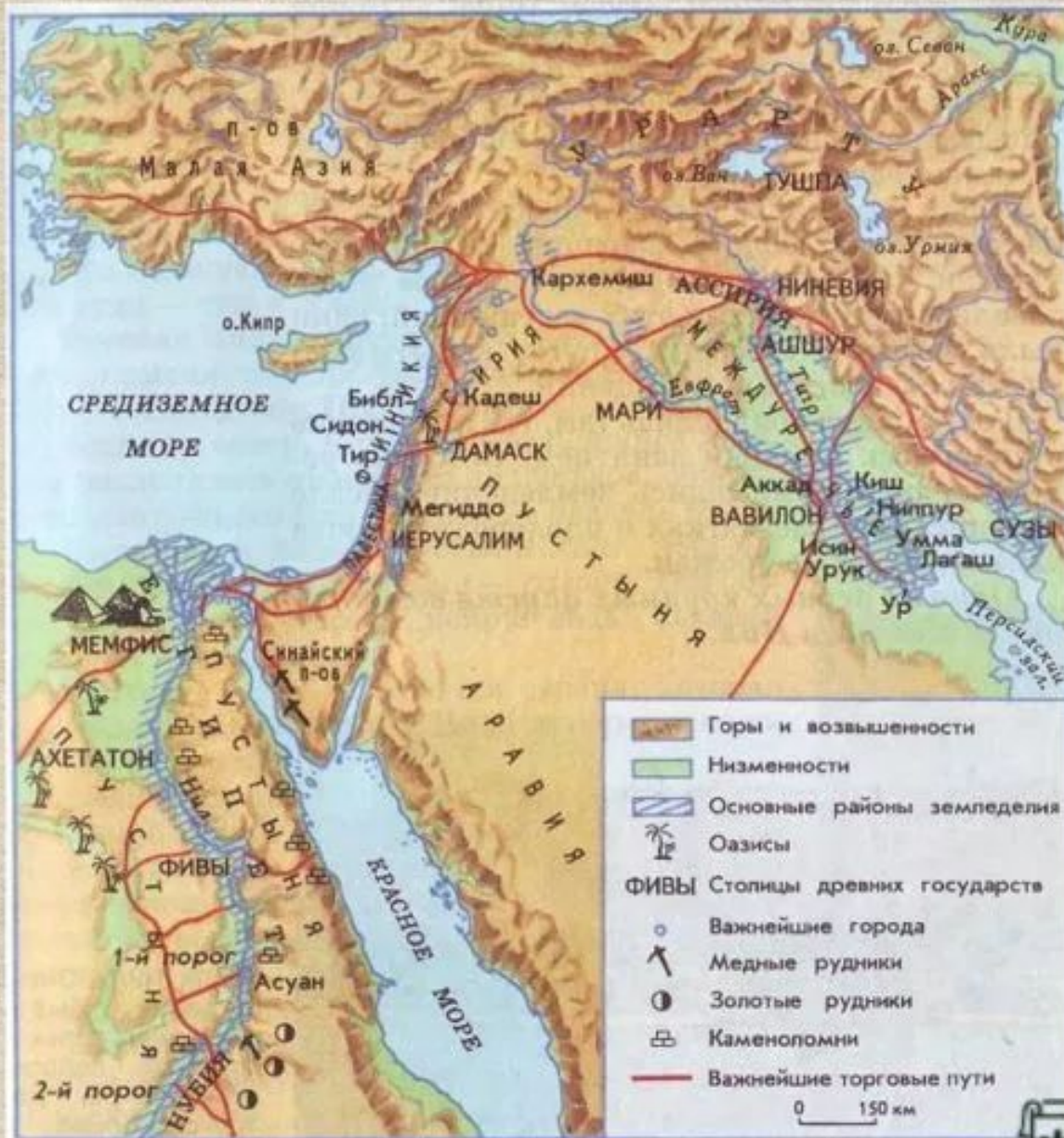
Месторасположение страны

Двуречье (Междуречье, Месопотамия) – страна, расположенная в Западной Азии, близ рек Тигр и Ефрат.

Государство возникло более 5 тысяч лет назад.



Древний восток




Природные условия Двуречья и Египта: сходные черты

Египет	Двуречье
Солнце	
Находится в полосе жаркого климата	Находится в полосе жаркого климата
Влага	
Здесь протекает полноводная река Нил	Здесь протекают две полноводные реки – Тигр и Ефрат
Почва	
В начале лета в Центральной Африке идут проливные дожди и тает снег на вершинах гор. Потoki воды устремляются с горы, подмывая почву неся с собой ил.	После разливов и дождей почва становится мягкой, за тысячелетия на поверхности земли образовался толстый плодородный слой.

Города из глиняных кирпичей

Шумеры- древнейший народ, создавший первые государства в Двуречье.

Самые крупные города – Ур и Урук.



ГОРОДА ДВУРЕЧЬЯ

УРУК УР

УРУК

Стены дома в городе Ур.

MyShared

The complex block contains a diagram and two images. At the top, the title "ГОРОДА ДВУРЕЧЬЯ" (Cities of the Taurus) is written in red. Below it, two boxes labeled "УРУК" and "УР" are connected by lines, indicating their relationship. Below the "УРУК" box is a small illustration of a city street with buildings and people. To the right is a photograph of two large, rectangular mud-brick blocks with decorative patterns, identified as walls from a house in Ur. At the bottom right, there is a logo for "MyShared".

Религия жителей двуречья

В каждом городе был свой бог – покровитель, для которого выстраивался храм. Это была самая высокая постройка города. Они выглядели как башни спирали (**ЗИККУРАТ**).



Зиккурат в Шумере

3. Башни от земли до неба.



Шамаш-
Бог солнца



Син-
бог Луны



Эа- бог воды



Иштар-
Богиня
плодородия