



# Исчезнувшая крепость Саркел

Работу выполнил:  
ученик 4 «А» класса  
МОУ СОШ №15  
Мутных Дмитрий

Педагог –

консультант:

Мутных Ю.В.

г.Волгодонск  
2014 год



Донской край!  
Этот чудесный край –  
наша Ростовская область!





Skialbred.

Skialbred.

Skialbred.

Kluka

Kluka

Blafh

hain

hain

hain

hain

hain

hain

hain

hain

hain

hain

hain

hain

hain

hain

hain

hain

hain

hain

hain

hain

hain

hain

hain

hain

hain

hain

hain

hain

hain

AVIVOS.

Perjarka hain

Cirrus, re. falcones illi

AVIVOS.

Perjarka hain

Cirrus, re. falcones illi

AVIVOS.

Perjarka hain

<http://www.abc2.ru>


## Цель моего исследования:

- изучить письменные источники по истории создания и исследования крепости Саркел,
- определить значение крепости в жизни Хазарского каганата и Русского государства.



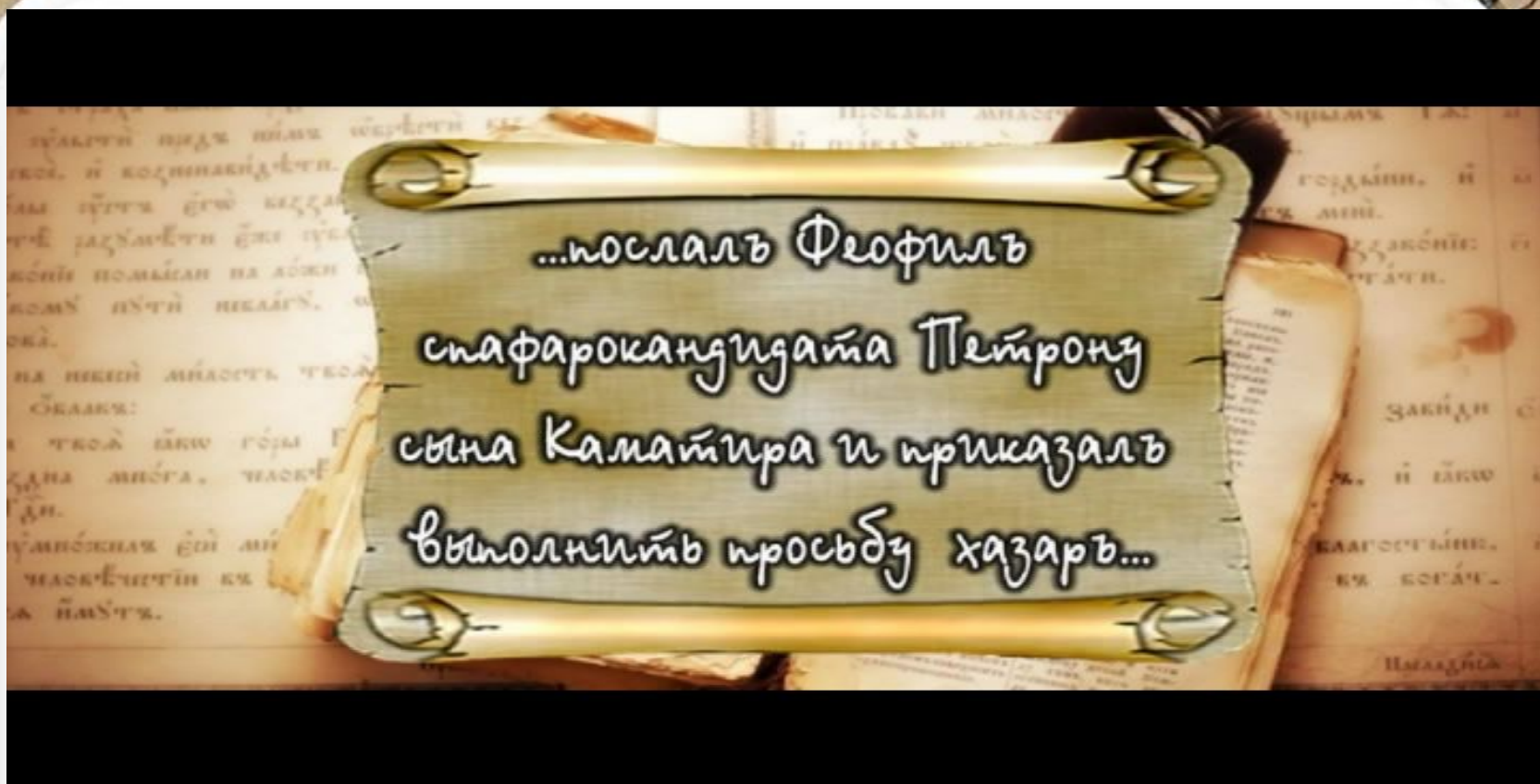
В VIII веке хазары – кочевые племена тюркского происхождения вели бойкую торговлю по рекам Волге и Дону.





Первые сведения о крепости Саркел встречаются в сочинениях византийского императора Константина Богрянородного (X в.)





Около 835 года (837г.) была построена крепость Саркел.

**«Саркел»** в переводе значило:  
«Белая гостиница»,  
«Белый дом»,  
«Белая усадьба».

В русских летописях Саркел  
известен был под именем  
«Беловежи».



Крепость располагалась на мысе,  
отделённом от берега рвом.

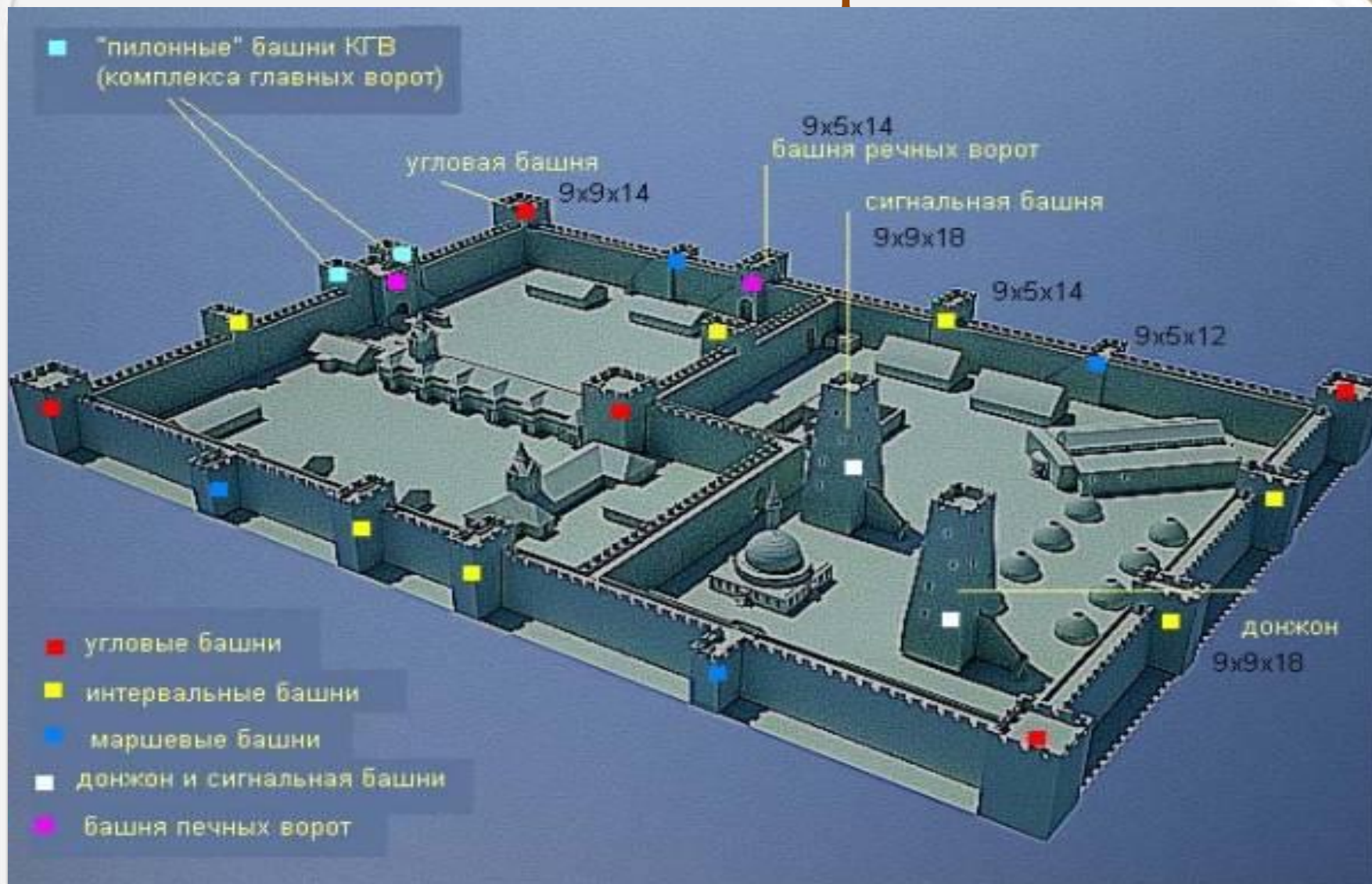


«Не найдя природного камня, Петрона Каматир стал обжигать кирпич, и крепость была сооружена из кирпича»



Крепостные сооружения поражают своей исключительной геометрической правильностью и безукоризненной техникой кладки.

# План – схема крепости





# Где находился Саркел?

- Константин Багрянородный местоположение Саркела указывает "у реки Танаиса, которая отделяет печенегов с сей, а хазар с той стороны", в расстоянии 60 дней пути от реки Дуная.
- Академик Лерберг наиболее подходящим местом для постройки Саркела находил окрестности Черкаска.
- П. Г. Бутков признает, что Саркел находился при слиянии Донца с Доном у теперешней Раздорской станицы.
- Профессор М.И.Артамонов идентифицировал с Саркелом Левобережное Цимлянское городище, которое было расположено на берегу старицы Дона в 4 км от станицы Цимлянской.

**С какой целью  
была построена  
крепость**



# Крепость Саркел просуществовала одно — два десятилетия.



Hermitage Museum exhibit on artifacts from Sarkel


Photo by Barry R. Long

<http://aida.ucoz.ru>

**В 965 г. Саркел был взят князем Святославом.**  
«...Пошел Святослав на хазар. Услышав же, хазары вышли навстречу...и сошлись биться, и в битве одолел Святослав хазар и столицу их Белую Вежу взял...»



Настенная надпись XI века в  
киевском Софийском соборе:  
«Тятыкюш, попин беловежский»





1117 год – половцы разрушили  
Саркел – Белую Вежу.



Практическую ценность кирпичей в XVIII веке оценили казаки, разбивавшие Саркел. В станице Цимлянской был построен Свято-Никольский трехпрестольный храм (1839 г.) из кирпичей крепости Саркел-Белая Вежа (834-965-1117 гг.)



# М.И. Артамонов создаёт Волго-Донскую археологическую экспедицию в 1949-1951 гг.



Саркел. Рабочий момент раскопок. 1949–1951.


**1952 год – Саркел затоплен при  
строительстве Цимлянского  
водохранилища.**





Время требует расстановки исторических фактов по своим местам.

Над разгадкой тайны крепости, ушедшей в воды Цимлянского водохранилища будет биться не одно поколение ученых.



**Пока существуют не раскрытые тайны – остаётся место легенде.**

Спасибо за внимание.