

Русско-японские отношения (XIX век)

*Выполнила:
Макейкина Светлана Ильинична,
Учитель МБОУ «СОШ № 66»
г. Владивостока*

«Спорные» Курильские острова



Япония претендует на южные острова Курильской гряды. Позиция Москвы состоит в том, что по итогам Второй Мировой войны Курильские острова вошли в состав СССР, правопреемницей которого является Россия.

Почему Россия на рубеже XVIII-XIX в.в. не закрепила за собой Южные Курилы

- Стратегического значения они не имели, т.к. граница еще не была сформирована и Россия не видела неприятеля, против которого можно было бы использовать стратегический потенциал островов;
- Географически острова отстояли от главной транспортной артерии Прибайкальск – Якутия – Камчатка – Аляска;
- Острова не отличались какими-либо природными богатствами, по мнению царских чиновников, кроме меха;
- С военной точки зрения острова были обузой, т.к. Россия не имела на Тихом океане флота.

Южно-Курильские острова



о. Кунашир

Площадь, кв. км **1495,2**
Население, тыс. чел. **8,2**



Экономика

Добыча и переработка рыбы и морепродуктов. На островах Курильской гряды имеются значительные запасы ископаемых, в т.ч. золота, серебра, железа, титана, полиметаллических руд, серы

г. Курильск

Население, тыс. чел. **1,7**

Всего

Площадь, кв. км **5174,9**
Население, тыс. чел.* **16,4**

о. Итуруп

Площадь, кв. км **3318,8**
Население, тыс. чел. **6,1**

75
Re На острове Итуруп находится уникальное месторождение редкого металла рения



пгт Южно-Курильск

Население, тыс. чел. **6,6**

о. Шикотан

Площадь, кв. км **264,1**
Население, тыс. чел. **2,1**



Другие острова**

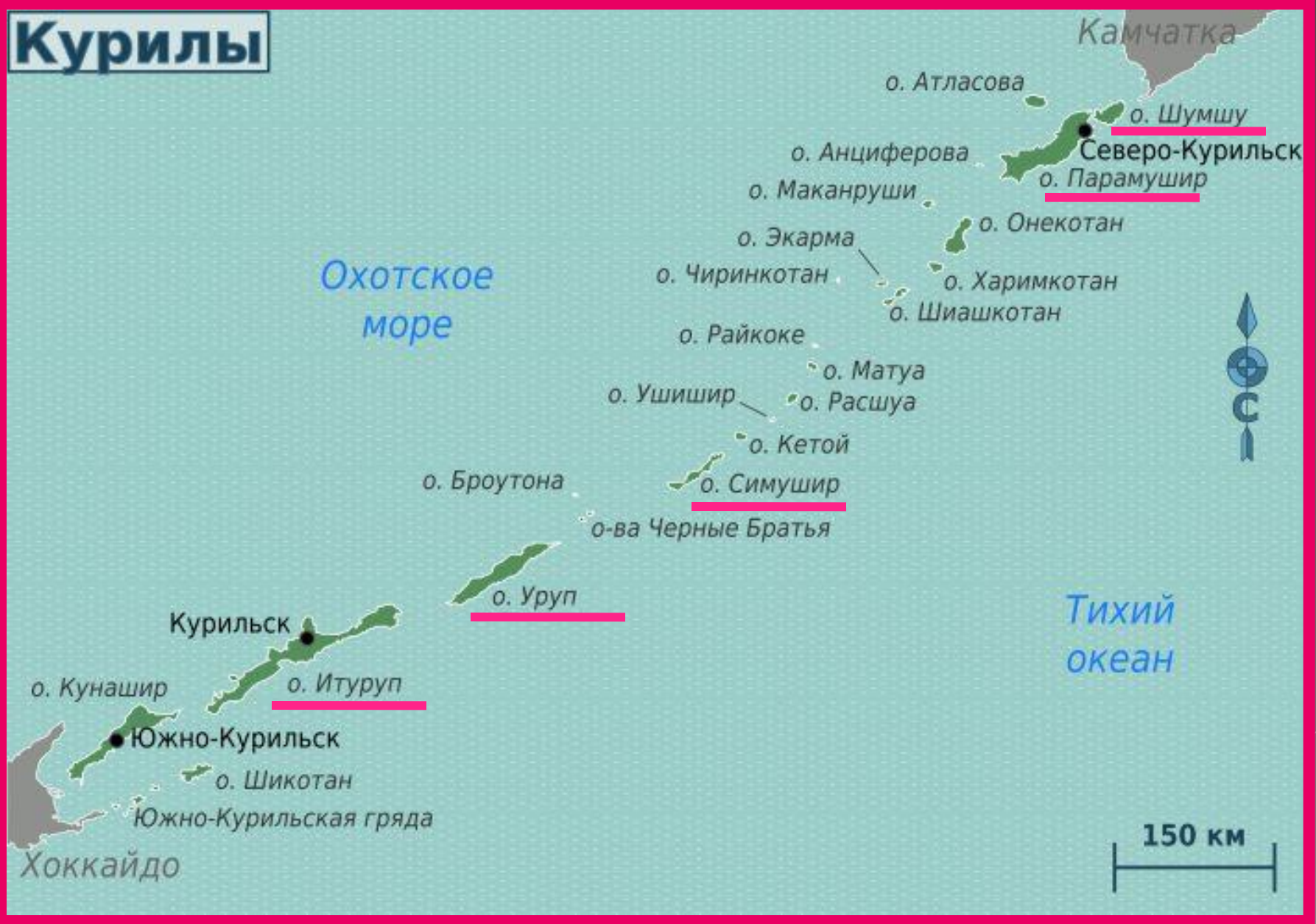
Площадь, кв. км **96,8**
Население, тыс. чел. **нет**



О. Танфильева

Япония, о. Хоккайдо

Курилы



Японские историки

- Нумада Итиро:
«Уруп и Итуруп принадлежали клану Мацумаэ, но на самом деле он никакого контроля над этими островами не осуществлял»
- Колндо Морисигэ:
«красноволосые» (русские) поставили на Южных Курильских островах столбы, вырезали на них название «Курилы», стали взимать ясак с айнов»
- Куно Еси:
«В 1785 году в результате обследования сегунского правительства было установлено, что русские создали свои поселения на Урупе, Итурупе и на других Курильских островах»

Айны



В 1785 году глава бакуфу Танума Мотоцугу впервые отправил чиновников во главе с картографом Могами Токунай на Южные Курильские острова

Адам Лаксман

(Неизвестный японский художник)



Адам
Лаксман
фактически
явился
первым
русским
послом
в Японии

Николай Петрович Резанов



Первый российский
посол в Японии, 1803 г.



Юнона. 12-пуш.
бригантина, Россия, 1802 г.



Авось. 8-пуш.
бригантина, Россия,
1802 г.

**Гавриил
Иванович
Давыдов**



Г.И. Давыдов

**Николай
Александрович
Хвостов**


**Лейтенант
Хвостов,
командовал
бригом
«Юнона»**

**Лейтенант
Давыдов,
командовал
бригом
«Авось»**


Предполагаемые границы 1813 г.



Симо́дский догово́р 26 января 1855 г.



Путятин
Евфимий Васильевич



Подписание трактата

7 августа 1858 г. - договор о торговле и мореплавании



Мост Нихонбаси в Эдо, XIX в.



Ров и стены,
окружавшие замок
Эдо, XIX в.

25 апреля 1875 г. - Петербургский договор



Горчаков
Александр
Михайлович

27 мая 1895 г - договор «О торговле и мореплавании»

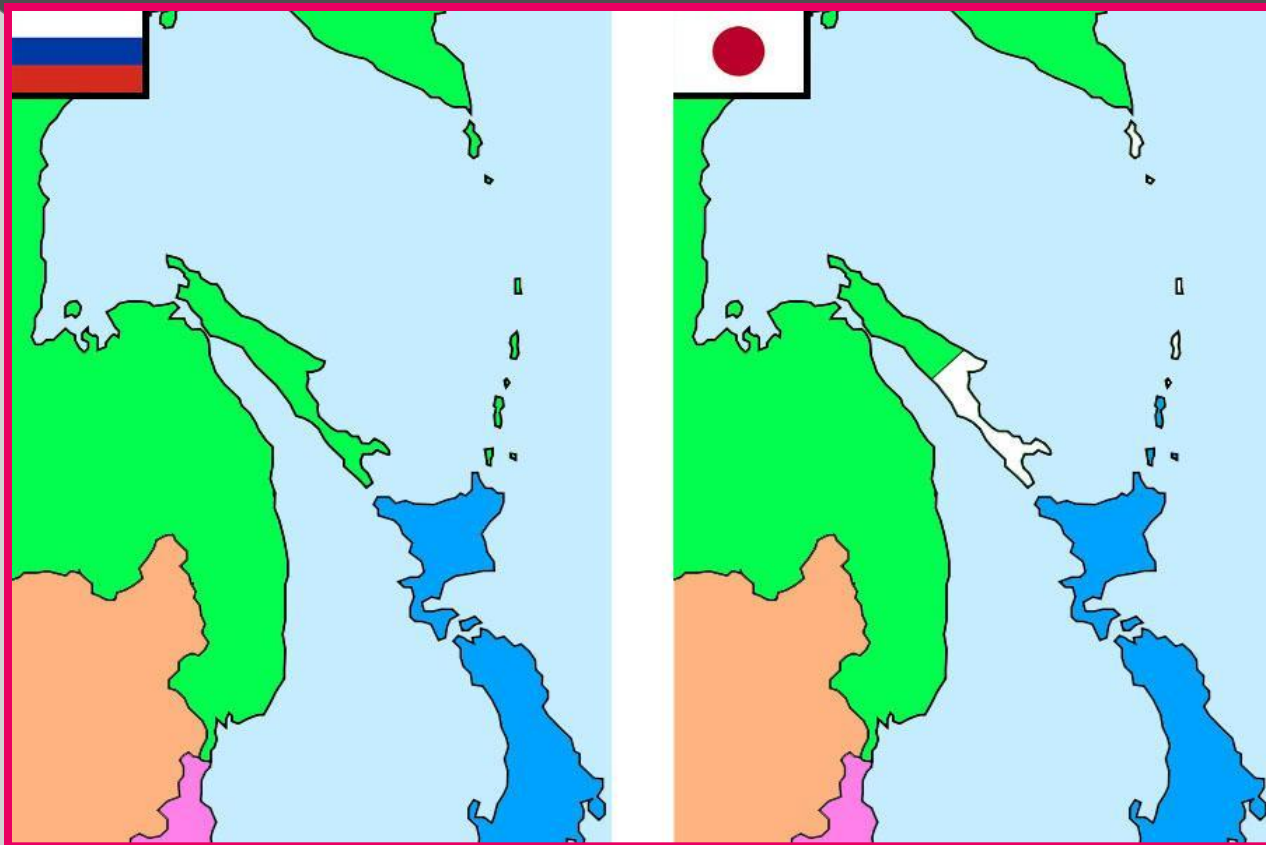


Сергей Юльевич
Витте



Алексей Борисович
Лобанов-Ростовский

Позиция обеих стран по вопросу принадлежности островов



Притязания Японии обоснованы «Трактатом о торговле и границах» 1855 года – соглашением, пописанным Японией и Российской Империей. Россия считает, что эти территории вошли в состав СССР по итогам Второй мировой войны.

Первые лица обсудили необходимость подписания мирного договора

5 главных мировых событий



Рукопожатие за мир

29 апреля 2013 г. в Москве произошла первая за 10 лет встреча глав РФ и Японии. Президент Путин обсудил с премьер-министром Синдзо Абэ будущее отношений двух государств. Спустя 67 лет после окончания войны главы государств решили пожать друг другу руки.