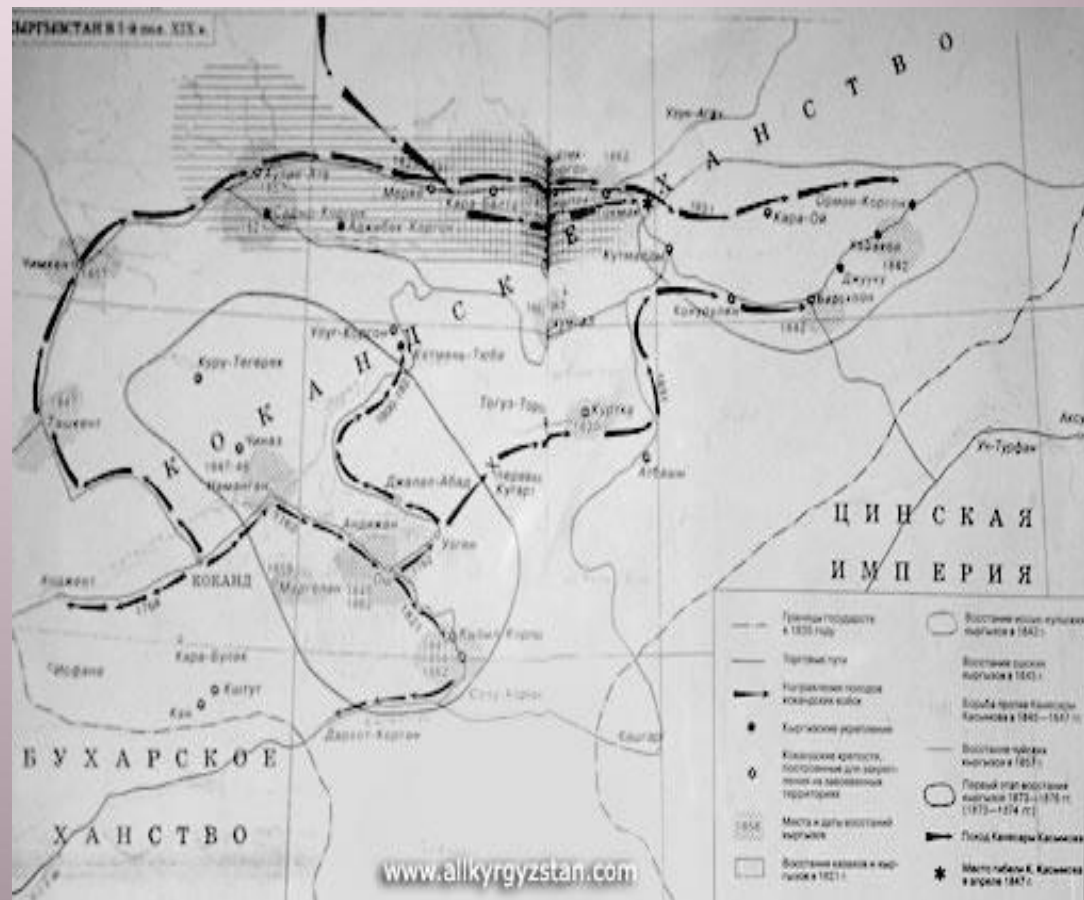


*Завершение
присоединения
Казахстана к России*

Урок проведен учителем истории
Аршалынской СШ №2
Пыхтеевой З.Н.

Семиречье и Южный Казахстан в начале 19 века

В начале 19 века
территория
Старшего жуза
находилась под
властью
Хивинских и
Кокандских
ханств



Принятие подданства

- 1819 год- принятие подданства племенем жалаир во главе с Суюком Абылайхан улы
(55,5 тысяч душ м.п.)
- 1824 год – принятие подданства 14 султанов Старшего жуза (165 тысяч душ м.п.)
- 1825 год – казахи Уйсынской волости дали согласие на открытие внешнего округа (50 тысяч душ м.п)
- 1847 год – казахи, кочующие в междуречье Лепсы и Или, а так же 40 тыс. киргизских семей
- 10 января 1848 г. назначен российский пристав

Военная колонизация

Территория Семиречья

- 9 июля 1825 г. отряд подполковника В.К. Шубина достиг р. Каратал
- Отряд хорунжего Нюхалева продолжил путь вглубь Семиречья
- Создание крепостей и пикетов :Аягуз (1831), Актау (1835), Улытау (1835), Капал (1846)

Территория Южного Казахстана

- 1839 г. Неудачный поход В.Перовского на Хиву

**Генерал-майор
Василий Алексеевич
Перовский**




- В 30-40-гг. на р. Сырдарья и Амударья строятся укрепления Раимское, Казалинск.
- В 1853 г. Был взят г. Ак-Мечеть (Кызыл-Орда) переименованный в форт Перовский

Укрепление Верный

В связи с ростом антикокандских настроений среди казахов и кыргызов в 50-60-е гг. завершается присоединение Семиречья и Южного Казахстана к России

Основным опорным пунктом Коканда в Семиречьи была крепость Таушубек



- 1850 г. Завершилась неудачей первая попытка капитана К. Гутковского взять крепость
- 7 июля 1851 г. Крепость сдалась без боя отряду подполковника Карбышева и бия Тайнеке Досетулы

Генерал-майор
Герасим Алексеевич
Колпаковский



- Начальник Алатавского округа
- Первый военный губернатор Семиречинско

1859 г. В пограничном районе Старшего жуза и Северного Кыргызстана было заложено укрепление Кастек. Отсюда началось продвижение русских войск через Чуйскую долину в сторону Аулие-Аты, Шымкента и Ташкента

В этом районе Коканд имел крупные укрепления Токмак и Пишпек в 1860 г. Подполковник Циммерман вошел в Чуйскую долину.

26 августа 1860 года был взят Токмак

В сентябре 1860 года Пишпек.



19-21 октября 1860 г. В районе Узун-Агач
войска конандцев были разбиты
малочисленными объединенными силами
верненского отряда и казахских
ополченцев



Начало присоединения Южного Казахстана



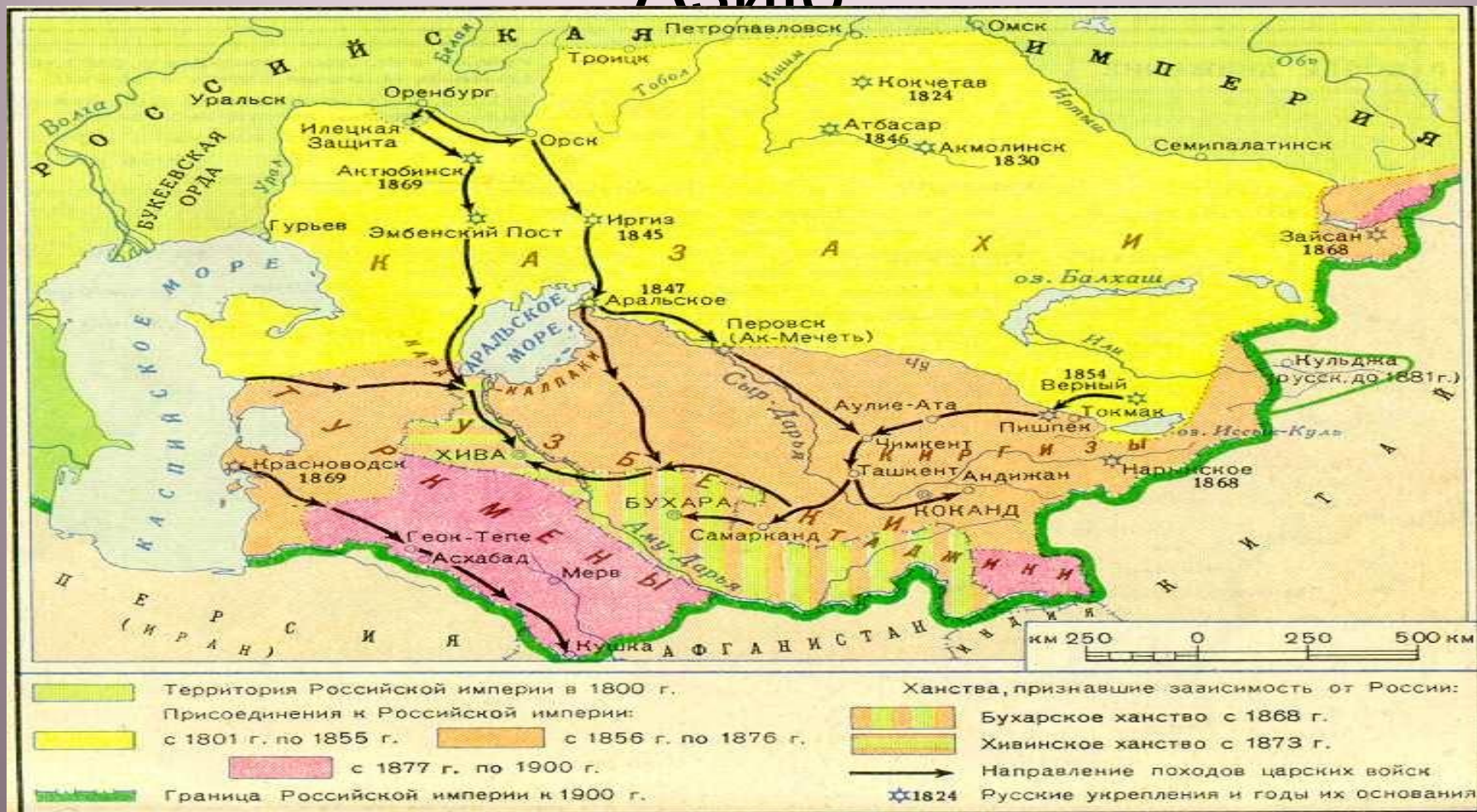
- В конце 1863 года Александр 2 дал приказ на соединение пограничных линий с захватом в кольцо территорий до р. Арыс и взятием Туркестана, Аулие-Аты, Шымкента.

**Генерал –майор
Михаил Григорьевич
Черняев**




- В мае 1864 г. полковник Черняев вышел из Верного.
- 4 июня 1864 г. Штурм и взятие Аулие-Аты (Тараза)
- в июне 1864 г. Войска под командованием полковника Веревкина вышли из форта Перовский
- 12 июня 1864 г. Заняли г. Туркестан

Продвижение русских войск в Южный Казахстан и Среднюю Азию



22 сентября 1865 г. войсками полковника *Черняева* и подполковника *Лерхе* был взят ***Шымкент***.
Весной 1865 г. бухарский эмир начал боевые действия против Коканда.
17 июня 1865 г. штурмом взят г. ***Ташкент***



Завершение присоединения Средней
Азии к Российской империи

1866 г. Бухарский эмират

В 1867 г. Он вошел в состав вновь
образованного Туркестанского генерал-
губернаторства.

1868 г. Вошли казахские земли ранее
зависимые от Коканда.

1873 г. в состав империи вошло
Хивинское ханство.

Историческое значение

- Продолжавший в течении 130 лет политико-правовой процесс присоединения Казахстана к России завершился.
- Объединение казахского народа в составе одного государства
- Закладываются основы для дальнейшего хозяйственного развития
- Развитие Казахстана шло в русле колониальных владений Российской империи

