



Учебный проект по истории Сибири *«Стольный град Сибири» Тобольск в XVII-XVIII вв.*



Юдина Людмила Павловна

АКТУАЛЬНОСТЬ ПРОЕКТА




Видъ города Тобольска.

X

Vue de la ville de Tobolsk.


Исследование зарождения, развития и расцвета первых сибирских городов является важным и актуальным в настоящее время.

ЦЕЛЬ ПРОЕКТА



- *сформировать систему знаний об истории родного края;*
- *создать целостное представление о месте и роли Сибири в истории Российского государства;*
- *раскрыть особенности влияния первых сибирских городов на расширение границ Российской империи;*
- *выявить исключительную роль Тобольска в освоении русским народом огромной территории Сибири и Дальнего Востока.*

СОДЕРЖАНИЕ ПРОЕКТА




- 1. Основание Tobольска*
- 2. Сибирский острог*
- 3. «Стольный город Сибири»*
- 4. Tobольск в XVII веке*
- 5. Tobольский воевода*
- 6. Дальнейшее развитие города*
- 7. Торговля и ремесло*
- 8. Сибирский тракт*
- 9. Tobольск – центр Сибирской губернии*
- 10. Софийско-Успенский собор*
- 11. Tobольский кремль*
- 12. Рентерея (казенная палата)*
- 13. Развитие промышленности в XVII веке*
- 14. Духовная опора Сибири*

ОСНОВАНИЕ ТОБОЛЬСКА



По свидетельству летописца, город был заложен 25 мая 1587 года (по старому стилю) по указу царя Федора Иоанновича отрядом казаков под командованием воеводы Данилы Чулкова.

СИБИРСКИЙ ОСТРОГ



Тобольск

Кунгурская летопись XVII века

Первое укрепление – острог – было сделано из разобранных казачьих кораблей – стругов.

«СТОЛЬНЫЙ ГОРОД СИБИРИ»





Панорама Тобольска



*Карта из «Чертежной книги Сибири»
С. Ремезов (1701 год)*


Водные пути по Иртышу и Тоболу связывали город с племенами и народами юга и севера Сибири. Поэтому Тобольск рос сравнительно быстро и скоро стал главным центром Сибири.

ТОБОЛЬСК В XVII ВЕКЕ




Тобольск в XVII веке был типичным феодальным городом.

ТОБОЛЬСКИЙ ВОЕВОДА



Воеводами назначались князья, бояре и стольники.




ДАЛЬНЕЙШЕЕ РАЗВИТИЕ ГОРОДА



Герб Тобольска

К середине XVII столетия границы Тобольска значительно раздвинулись. Особенно интенсивно рос нижний подгорный посад, где жили в основном ремесленники и торговцы.

ТОРГОВЛЯ И РЕМЕСЛО



Тобольск славился на всю страну своей бойкой торговлей и ремеслами.

СИБИРСКИЙ ТРАКТ




ТОБОЛЬСК – ЦЕНТР СИБИРСКОЙ ГУБЕРНИИ



Своего наибольшего расцвета Tobolsk достиг в XVIII столетии. В 1708 году Tobolsk становится центром обширной Сибирской губернии.

СОФИЙСКО-УСПЕНСКИЙ СОБОР



Кафедральный Софийско-Успенский собор возведен в 1681-1686 гг.

ТОБОЛЬСКИЙ КРЕМЛЬ



РЕНТЕРЕЯ (КАЗЕННАЯ ПАЛАТА)




Рентереей здание названо по тогдашнему названию оброка, собираемого с крестьян – ренте.

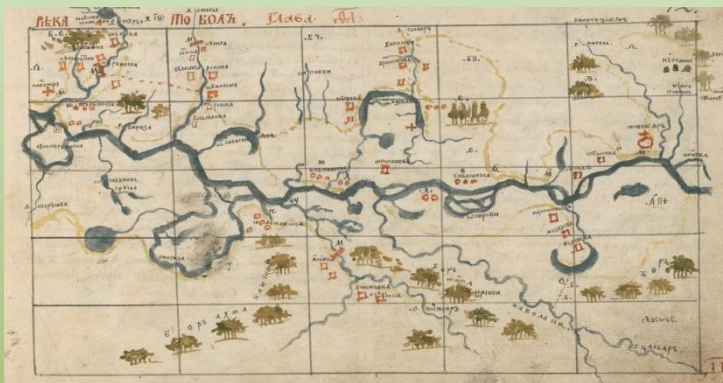
РАЗВИТИЕ ПРОМЫШЛЕННОСТИ В XVII ВЕКЕ



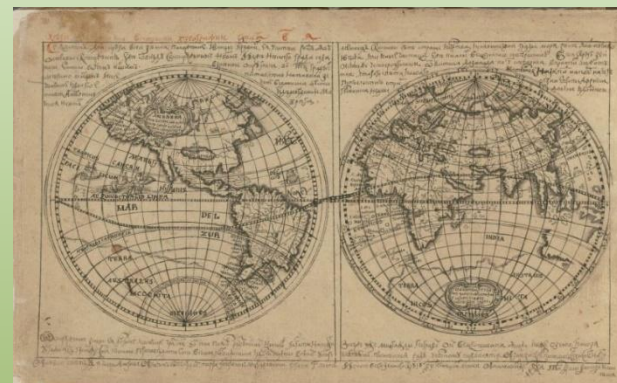
Железодельный цех. Из «Служебной чертежной книги» С. У. Ремезова.




РАЗВИТИЕ ДУХОВНОЙ КУЛЬТУРЫ



«Чертеж всех сибирских градов и земель» из атласа С. Ремезова (1701 г.)



*С.У. Ремезов
«Чертежная книга Сибири»*



Семён Ульянович Ремезов



ИНФОРМАЦИОННЫЕ РЕСУРСЫ

1. Интернет ресурсы;
2. Горохов В. Сияние жемчужины // Град Тобольск. 2001.
3. Кириллов В. В. Тобольск. М.: Искусство, 1984.
4. Низовский А. Ю. Самые знаменитые монастыри и храмы России. М., 2001.
5. Копылова С. В. Каменное строительство в Сибири. Конец XVII—XVIII веков. Новосибирск: Наука, 1979.
6. Кочедамов В. И. Первые русские города Сибири. М.: Стройиздат, 1977.