

Министерство образования, науки и молодежи Республики
Крым

Муниципальное бюджетное общеобразовательное
учреждение «Советская средняя школа №1»
Советского района Республики Крым

Великий шёлковый путь

Учитель истории
МБОУ «Советская средняя школа №1»
Советского района
Республики Крым
Плужко Светлана Анатольевна



Цели:


- более глубоко узнать историю возникновения Великого Шелкового пути, его значения в истории, почему Великий, и почему Шелковый;;
- проанализировать литературу по данной теме;
- доказать существование переправы через Сыр-Дарью в районе города Бекабада и уточнить место перехода каравана через Ширинсай.



Задачи:

- систематизировать теоретический материал;
- изучить с помощью существующих карт интересующий участок караванной тропы;
- сопоставить наши наблюдения с официальной версией.





TurCalendar.ru



Александр
Македонский





Фото 1



Сыр-Дарья

A376

Азия
Осис

A376

1

2

3

Сыр-Дарья

EN





X5

X4

X1

Сыр-Дарья

X2

X3

X6



ГЮРКСКИЙ КАГАНАТ
(с 588 г. ЗАПАДНО-ГЮРКСКИЙ КАГАНАТ)

ТОРЕКТИС
КУСТУМ
КНЗМЗКУМ

ТАХИРИЯ
КАРА-КУМ

САТЦИС
АН

Вех-Ардашир
(Керман)

ДАРАБДЖИРА

Соуран
Исфиджаб
Чач
Хайлам
Касон
Ахсыкет
пер. Торугарт

Хеджене
Саларка
Пенджикент
Кеш
Саканиан
Термез

Балх
ХАРНИС
КАБУЛ
Пешавар
Хайберский пер.

Газни
БОЛАНСКИЙ пер.

Панджвей
Зерендж
Алор
Брахманбаба

Бухара
Несеф

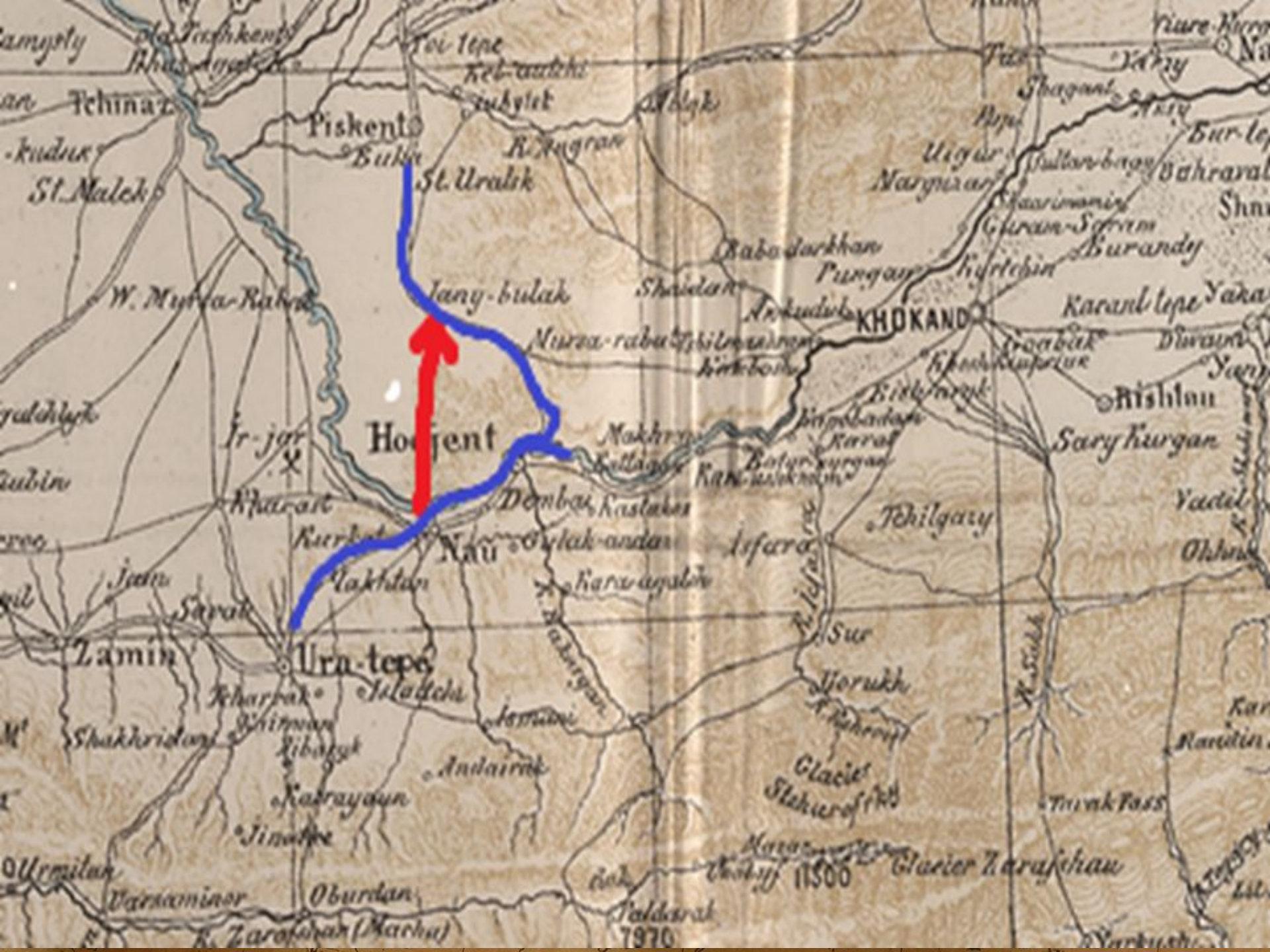
Мера

Герат (Херат)

Ормуз

МЕРВ

МЕКРАН



Hoj-jent

KHOKAND

Piskent

St. Ural'sk

Jany-bulak

Ura-tepe

Nau

1870



Бахт
Baxt

Бокс
Bok3

Катта Рава
Katta Ravat

К. П. им. К.А.
Партизандо
К.А. Партизандо

4X

Кожарай
Kocharal

Калгансув
Kalqansuv

Чанак
Chanok

X 3

Бустон

Ингиаул

Навруз
Navruz

Гулистан
Guliston

M34

Палдорак

Тохоти

Shirin

Обсурдон

X 2

Зафар

Мастчо

Узбекистан
Узбекистон

Янгийер
Yangiyer

Гузал
Guzal

Новос

A376

Ширин
Shirin

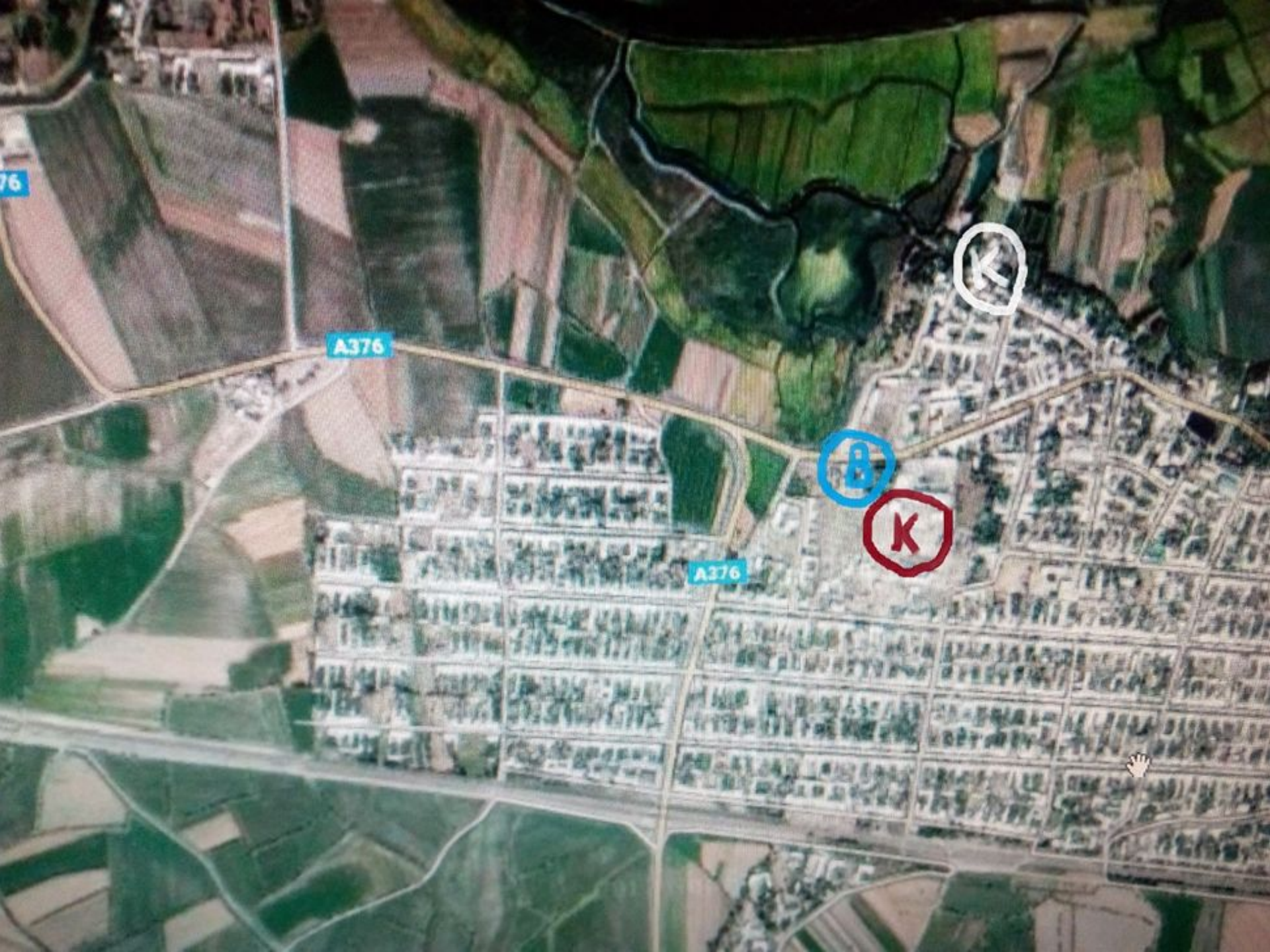
Бекабад
Bekobod

X 1

Сыр-Дарья

Д. Х. М. О. И.

A376



76

A376

A376

B

K

K



Заключение:



Спасибо за
внимание!

PHNISHING!

