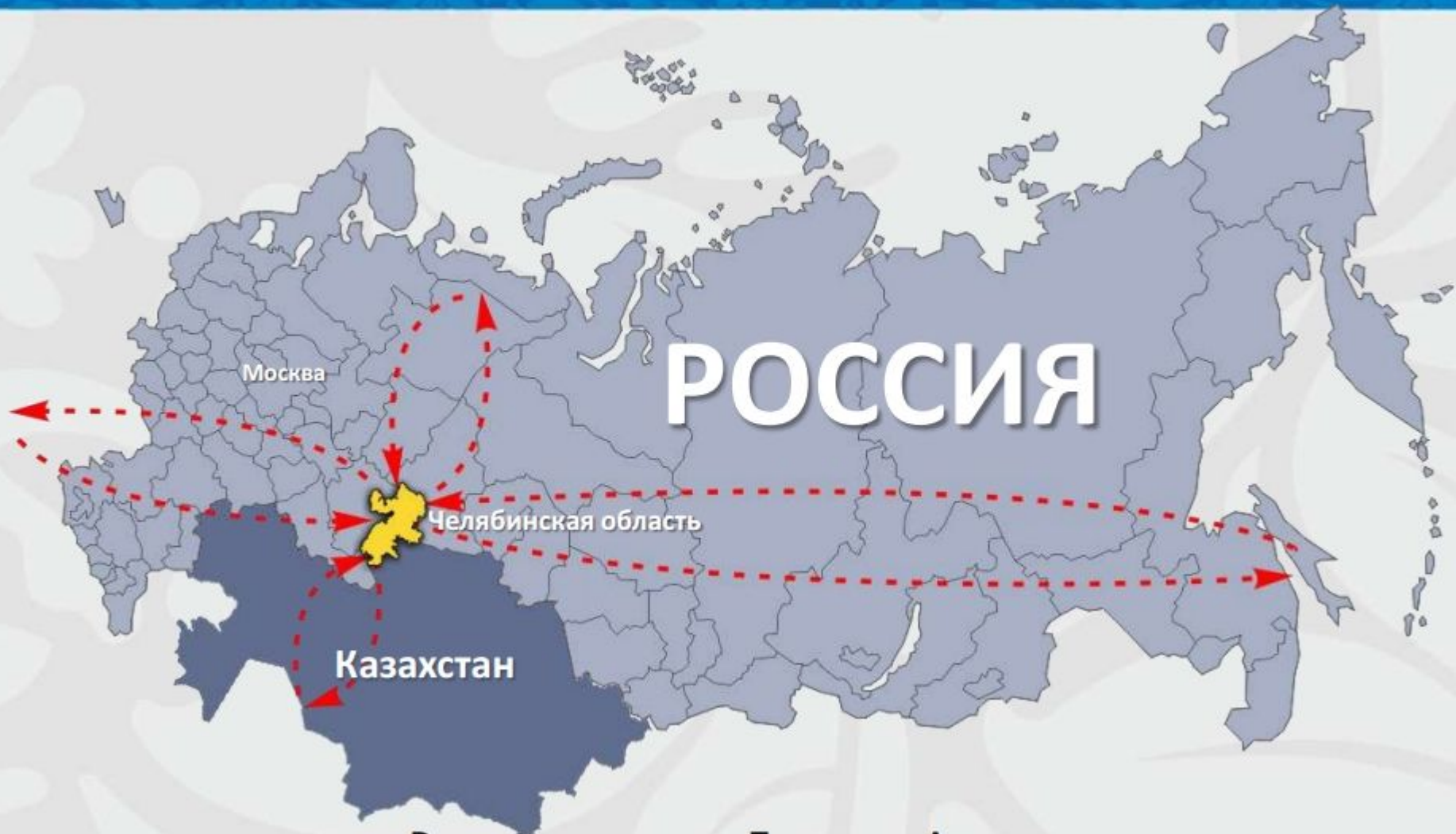
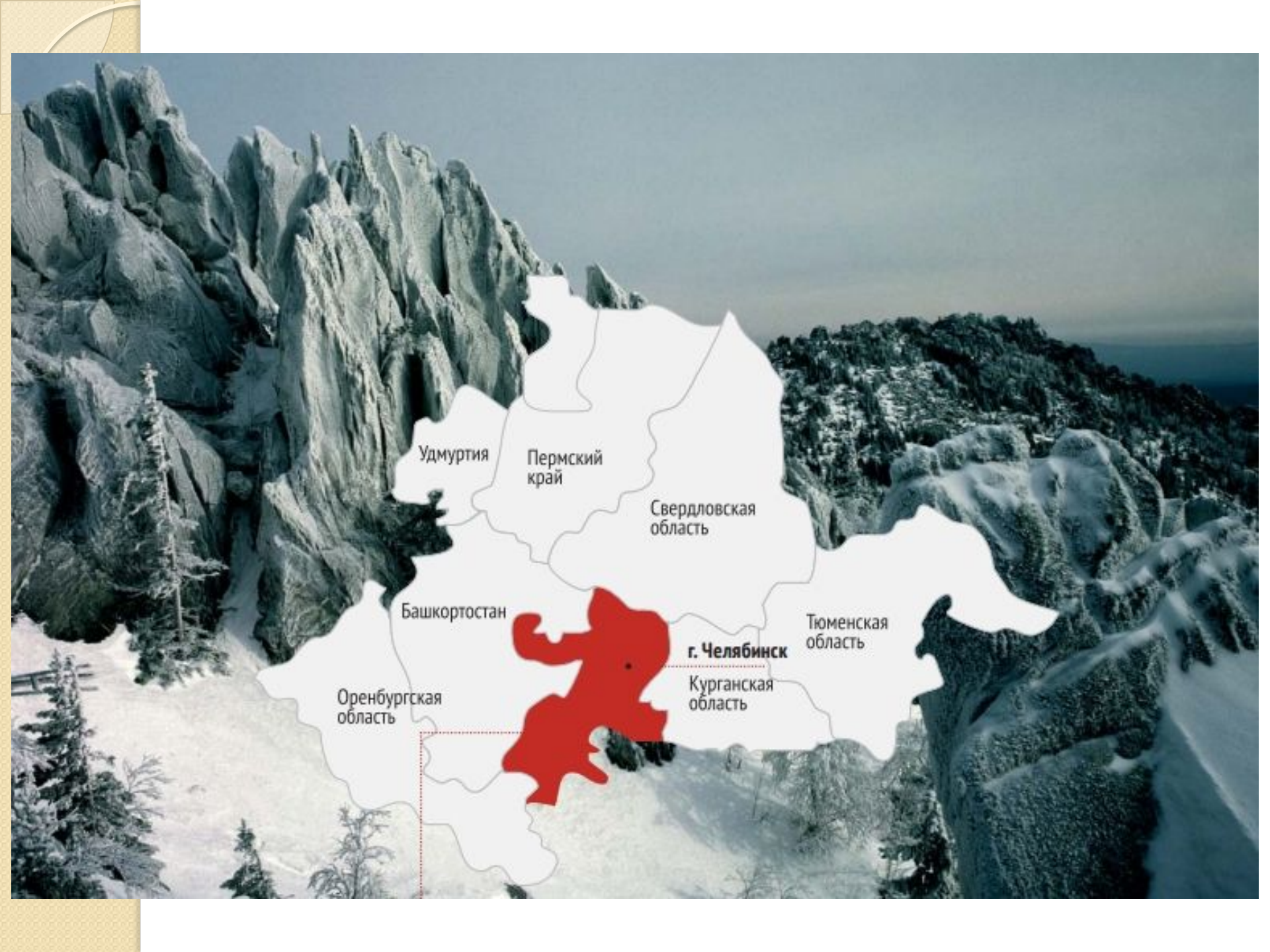




Челябинская область



- находится в центре России на границе Европы и Азии
- территория 90 тыс. кв. километров
- расположена на пересечении транспортных путей



Удмуртия

Пермский край

Свердловская область

Башкортостан

г. Челябинск

Тюменская область

Оренбургская область

Курганская область



Численность населения и научный потенциал

Население:
3,5 млн. человек

Крупнейшие города:
Челябинск, Магнитогорск,
Златоуст, Миасс

Число занятых в различных сферах:
более 1,7 млн. человек

18% сельское население



82% городское
население

Действуют:

- более 40 высших учебных заведений;
- более 50 научно-исследовательских организаций и проектных институтов



Южно-Уральский государственный университет –
национальный исследовательский центр



Природные и туристические достопримечательности Челябинской области

Около 3000 объектов культурного наследия

Историко-археологический заповедник «Аркаим»



Урочище «Пороги»



Озеро «Аракуль»
и скальный массив Шихан



Более 3000 озер

Озеро «Тургояк»



Озеро «Кисегач»



Озеро «Увильды»



Около 20 горнолыжных центров




153 особо охраняемых территории

Национальный парк «Таганай»



Национальный парк «Зюраткуль»







Ильменский заповедник










Природно-ресурсный потенциал

Челябинская область является монополистом в России по добыче и переработке:

-  графита (95%),
-  магнезита (95%),
-  талька (70%),
-  металлургического доломита (71%)

Более 300 месторождений:

-  железные
-  медно-цинковые руды
-  золото
-  огнеупорное сырье
-  графит, кварц, каолин, барит
фосфориты и др.

