

- - Каким было географическое положение Новгородской земли? Покажите ее на карте.
- - Какими были основные занятия населения?
- - Назовите основные города Новгородской земли.
- - Отличалась ли форма правления в Новгородской земле от формы правления во Владимиро-Суздальском княжестве? Чем отличалась?
- - Дайте определение понятию республика.
- - Назовите памятники культуры Новгородской республики.



Какое историческое событие отражено на карте?



**Направо пойдешь- будешь полным хозяином в своем уделе.**

**Налево пойдешь- будешь считаться со своеволием бояр.**

**Прямо пойдешь- заключишь ряд о служении**

**Какой путь выберут князья?**

**К чему будут стремиться?**

**По какой дороге в своем  
развитии пойдут русские  
земли?**

**История России , 6 класс**

**Тема урока:**

**Южные и юго-западные  
русские княжества**

**Домашнее задание:**

**Повторить параграфы 12-14**

**Вопросы и задания на  
стр.127 .**

**Рабочая тетрадь №3,4**

**Рубрика «Думаем,  
сравниваем, размышляем».  
(стр. 128).**

# **План:**

**1. Киевское княжество.**

**2. Черниговское княжество.**

**3. Галицко-Волынское княжество.**



## **Проблемный вопрос ! (стр. 123)**

**Как географическое положение и природные условия сказывались на особенностях развития различных русских земель?**

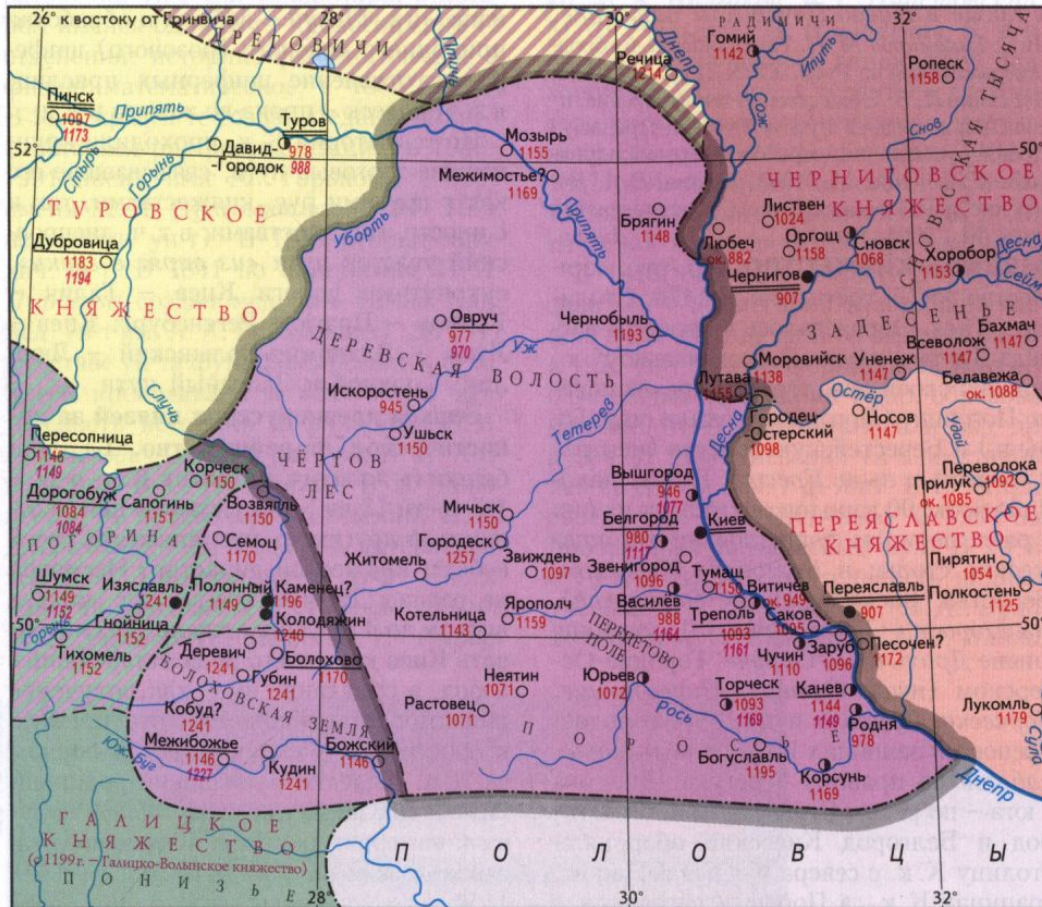
# Задание на урок

Заполните таблицу

Княжество	Киевское	Черниговское	Галицко-Волынское
Географическое положение			
Крупные города			
С какими княжествами граничит			
Памятники культуры			
Известные князья			

# Киевское княжество

КИЕВСКОЕ КНЯЖЕСТВО В СЕРЕДИНЕ 12 – ПЕРВОЙ ТРЕТИ 13 вв.



# Киевское княжество

- Расположено на юге Руси. Ближайшие соседи: на западе Владимиро-Волынское княжество; на севере – Турово-Пинское княжество; на востоке – Черниговское и Переяславское княжества; на юге – кочевые племена половцы.



Памятники культуры Киевского княжества в X-XIII в.



Храм святой Софии .



Десятинная церковь.



Киевско-Печорская лавра .

# Известные князья Киевской земли




Юрий Владимирович по  
прозвищу Долгорукий –  
младший сын Владимира  
Мономаха



Глеб Юрьевич – сын  
Юрия Долгорукого  
1169 -1171 годы  
правления

Святослав Всеволодович –  
киевский князь,  
1174 – 1194 годы правления



# 1132 год – образование Киевского княжества



1. государственное устройство – абсолютная власть князя;
2. столица – г. Киев;
3. основные занятия – земледелие, ремёсла, торговля





## Киевское княжество в XII-XIII в.

Киевское княжество по-прежнему считалось первым среди других русских княжеств. Его князь продолжал носить титул великого киевского князя. Киев сохранил и свою историческую славу матери русских городов. Оставался он и главным религиозным центром русских земель. Но вместе с тем с 1140-х гг. Киев безвозвратно потерял контроль над русскими землями и превратился в одно из русских княжеств, с которым все меньше считались сильные соседи.



# Черниговское княжество.



## Черниговское княжество

граничит со Смоленским ,  
Рязанским,  
Переяславским.


Киевским, Туро-Пинским  
На юго-востоке граничит  
с половецкими землями.

Особые отношения  
сложились у

Черниговского княжества  
с половцами... Князья не  
только отражали набеги  
половцев, но и роднились  
с половецкими ханами .



# Памятники культуры Черниговского княжества



Пятницкая церковь




Борисоглебский собор



## Чернигово-Северское княжество

Черниговское княжество рано обособилось от Киева. Еще черниговско-тмутараканский князь Мстислав противопоставил себя Киеву и заставил своего брата Ярослава Мудрого отдать ему половину государства. Затем сын Святослава Ярославича - Олег вел долгую войну с Владимиром Мономахом. И в дальнейшем Ольговичи были постоянными противниками Мономашичей.



Князь Мстислав



Столица — Чернигов

## Известные князья Чернигово- Северское княжество



Черниговский  
князь Олег  
Святославович  
(Гореславович)

**Олег Святославович, ставший родоначальником династии черниговских князей, дружил с половцами, и они нередко помогали ему в борьбе с Владимиром Мономахом. Поэтому Черниговская земля не испытывала в течение десятилетий такого напора кочевников, как, скажем, Киевское княжество.**


# Черниговское княжество



**Черниговский  
князь Святослав  
Ольгович**

После смерти Олега, а затем и его братьев власть в Чернигове перешла в руки *Всеволода Ольговича*, другие сыновья Олега «сидели» в иных городах Черниговского княжества. Тогда-то в Северной земле утвердился Святослав Ольгович, отец князя *Игоря*, героя «Слова о полку Игореве». В течение всей второй половины XII в. черниговские князья активно боролись с потомками Мономаха за киевским престол.

# Князь Новгород Северский Игорь Святославович



Войско князя Игоря выступает в поход. Художник С.С. Рубцов (с сайта «Gallerix.ru»)

В 1180-е гг. в истории Черниговского княжества произошли события, которые вскоре были воспеты в бессмертном «Слове о полку Игореве». 23 апреля 1185 г. Игорь новгород-северский начал самостоятельный поход в степь, полагая, что половцы ослаблены и можно будет поживиться легкой добычей.






**Буй тур Всеволод**  
**курский князь**




*Русский князь с дружиной. 1-я половина XI в.  
Реконструкция О.В. Фёдорова (по В.А. Кучкину, 2002).*

# Занятия населения



Усадьба русского горожанина. XII в. Липинское поселение.  
Реконструкция О.Н. Енуковой. Макет В.Н. Переверзева и А. Струкова.  
Экспозиция Курского государственного областного музея археологии.



Жители Курского княжества. 2-я половина XII–XIII вв.  
Моисеевское городище (Дмитриевский район).  
Реконструкция Т.С. Балуевой и О.М. Григорьевой  
по материалам раскопок А.Е. Алиховой (по Т.С. Балуевой  
и др.).




Жители древнерусского Римова. XI в. По материалам Гончевского курганного могильника. Реконструкция С.А. Смирчинской.



Свердловские женщины. 2-я четверть XI в. По материалам Гончевского курганного могильника. Реконструкция А.Г. Шлилева. Художник С.А. Смирчинская.

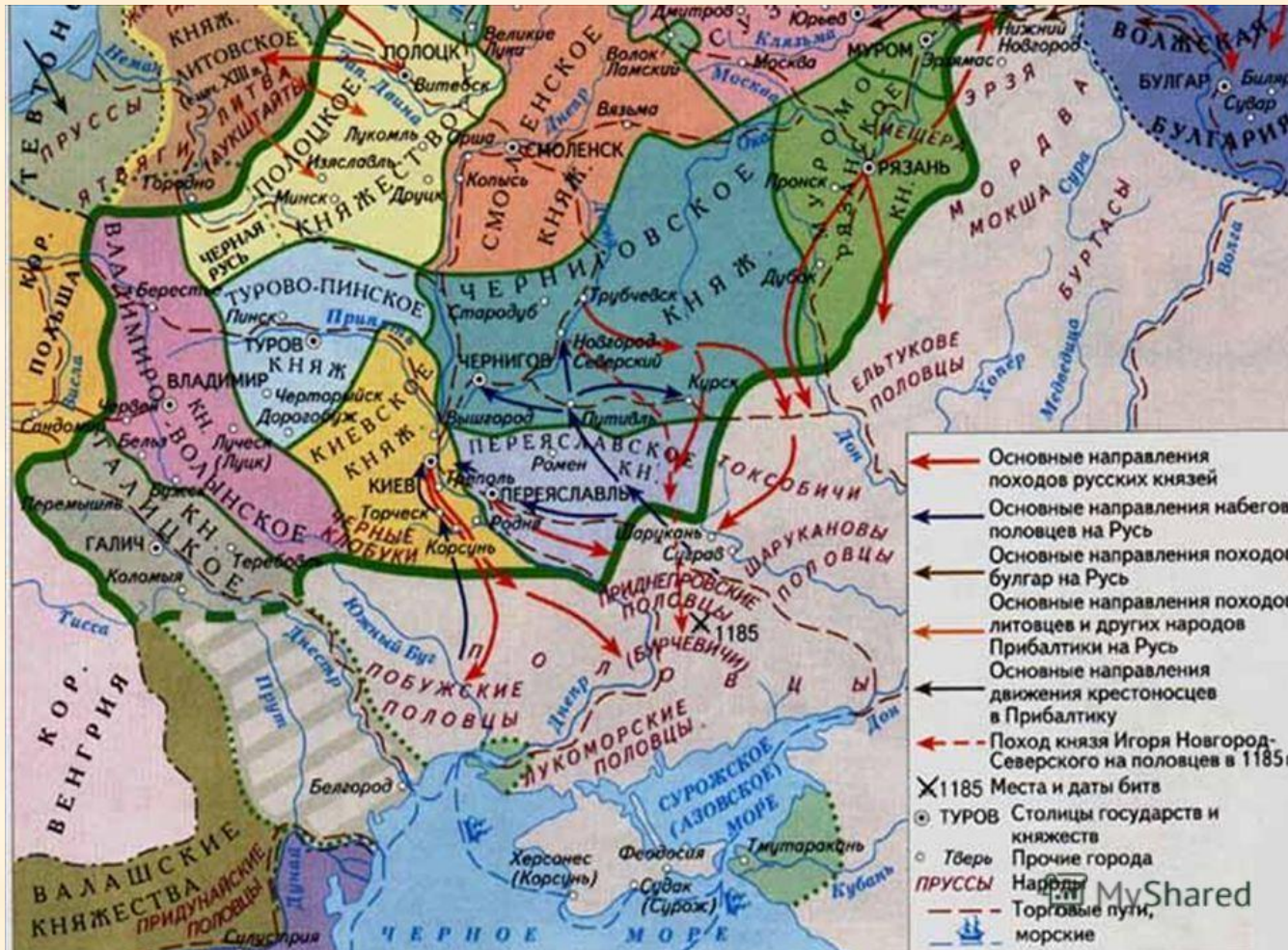


## Чернигово-Северское княжество



**Со временем Чернигов стал одним из крупнейших русских городов. Здесь сформировалось мощное боярство, опиравшееся на вотчинное землевладение**


# 3. Галицко-Волынское княжество.



# Галицкое княжество: расположено на юге Руси, столица – г. Галич, соседи – на западе Польша и Венгрия



**Волынское княжество – расположено на юге Руси,  
столица – г. Владимир-Волынский, соседи – на западе  
Польша, с востока – Киевское княжество**



# Природно-географические особенности

В XIIв. на юге западе Руси существовали два самостоятельных княжества – Волынское и Галицкое.

В **1199г.** они объединились в могучее Галицко-Волынское княжество.

Юго-запад Руси, относительная удаленность от кочевников.


**Галицко-Волынское княжество занимало земли в бассейнах рек Днестр, Прут, Западный Буг.**

Простиралось от Карпат до Полесья.

Крупные города Перемышль, Галич, Владимир-Волынский, Теремовль, Луцк, Львов, Холм и др.



# Культура Галицко-Волынского княжества



Крепость Хотин







Были построены соборы,  
оборонительные сооружения,  
украшенные белокаменной  
резьбой и близкие по типу и  
отделке аналогичным  
постройкам

**Успенский собор в городе  
Владимир-Волынский 1160 г.  
Здесь и похоронен создатель  
мощного Галицко-  
Волынского государства  
Роман Мстиславович**



**Витражи** – красочные композиции из цветного стекла, пропускающего свет



# Ярослав Осмомысл (1153 – 1187 гг.)



- Во время его правления **Галицкое** княжество переживало период расцвета
- Долго боролся с боярами, стремившимися подчинить его своей власти
- **Осмомысл** – вероятно, «восьмимысленный», т.е. мудрый, владеющий восемью языками.

# Роман Мстиславич Волынский



**Роман Мстиславич –  
галицко-волынский князь,  
1199 – 1205 годы правления**

**Роман Мстиславич объединил под  
своей властью Галич и Волынь и  
образовал единое Галицко-  
Волынское княжество. Через  
несколько лет он присоединил к  
своим владениям и Киевское  
княжество.**

# Даниил Романович (1221 – 1264)



Его политику продолжил сын — *Даниил Романович*. Даниил был выдающимся государственным деятелем, смелым и талантливым полководцем. О его личной храбрости ходили легенды, но опасные соседи Галицко-Волынской Руси, Венгрия и Польша, в сговоре с местными боярами пытались ослабить власть Даниила и помешать централизации Юго-Западной Руси.

# Социально-политические особенности



- ❖ Рано сложилось боярское землевладение. Боярство было сильным, могущественным, могло противиться воле князя, оспаривало его власть.
- ❖ Пограничное положение обрекло княжества на многочисленные вооруженные конфликты с участием соседних государств.

**Государственное устройство – боярская монархия – тип правления, при котором власть князя опирается на сильное и богатое боярство.**



## **Проблемный вопрос ! (стр. 123)**

**Как географическое положение и природные условия сказывались на особенностях развития различных русских земель?**





# **ВЫРАЖЕНИЕ РЕШЕНИЯ ПРОБЛЕМЫ**

## **Проблемный вопрос ! (стр. 123)**

**географическое положение и природные условия  
повлияли на особенностях развития различных  
русских земель на севере Руси установилась  
феодалная республика в центре и юго-востоке  
абсолютная монархия на юге и юго-западе  
сословная монархия**



**Направо пойдешь- будешь полным  
хозяином в своем уделе.**

**Налево пойдешь- будешь считаться со  
своеволием бояр.**

**Прямо пойдешь- заключишь ряд о  
служении**

**Направо пойдешь- будешь полным  
хозяином в своем уделе.**

**(Владими́ро-Сузда́льское княжество)**

**Налево пойдешь- будешь считаться со  
своеволием бояр.**

**(Галицко-Волы́нское княжество)**

**Прямо пойдешь- заключишь ряд о  
служении**

**(Новгородская республика)**

# Рефлексия

- - За что сегодня я могу себя похвалить?
- - Мне еще надо поработать над..... чем?

**Спасибо за внимание!**