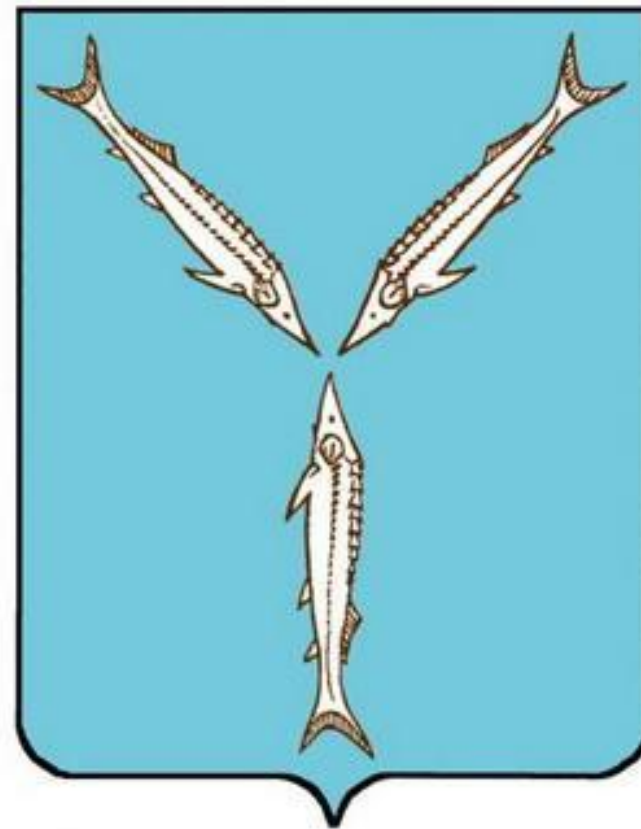
The image features a light gray background with a subtle gradient. In the corners, there are several realistic water droplets of various sizes, some overlapping, creating a clean and fresh aesthetic. The text is centered and reads:

# 80-ЛЕТИЕ САРАТОВСКОЙ ОБЛАСТИ

# СИМВОЛИКА

Герб Саратовской области представляет собой лазоревый (синий, голубой) щит с тремя серебряными стерлядями, сходящимися в вилообразный крест, увенчанный золотой земельной короной, подбитой лазурью (с пятью видимыми острыми зубцами, из которых три – на передней стороне обруча, два – на задней стороне).




# СИМВОЛИКА

Флаг Саратовской области представляет собой прямоугольное полотнище из двух горизонтальных полос: нижней – красного цвета и верхней – белого цвета – в соотношении ширины полос 1:2, с двухсторонним изображением в центре белой полосы герба Саратовской области в окружении золотого декоративного венка из дубовых, лавровых ветвей и колосьев, соединенных золотой лентой.



# ДАЛЕКОЕ ПРОШЛОЕ САРАТОВСКОГО КРАЯ

## ОСНОВАНИЕ САРАТОВА



### *Запись об основании города Саратова*

Но до сих пор точно неизвестно место основания изначального Саратова и происхождение его названия. Имеются несколько гипотез.

Основан в 1590 году на левом берегу Волги для защиты русской земли от набегов крымских татар и кочевников как город-крепость в месте переправы через Волгу.

ПЕРВОНАЧАЛЬНЫЙ САРАТОВ (ПРАВОБЕРЕЖНЫЙ) ЗИМОЙ  
1613/1614 Г. СГОРЕЛ.



*Саратов левобережный. С рис. А. Оlearия. 1636 г. 17 га*



Деревянные крепостные стены с башнями окружали небольшой по размерам город и защищали его от нападений. В городе были построены воеводская канцелярия и двор самого воеводы, рядом находились дворы детей боярских и стрелецких сотников.

Остальная территория была занята усадьбами ремесленников и торговцев, а ближе к крепостным стенам — стрельцов, пушкарей и других служилых людей.

# УЧАСТИЕ САРАТОВА В ВОССТАНИИ С. РАЗИНА



*Встреча Степана  
Разина в Саратове. С  
картины худ. С. Бузулу-  
кова.*

С середины августа  
1670 г. до июля 1671 г.  
Саратов был одним из

# ПРАВОБЕРЕЖНЫЙ САРАТОВ

Всеми делами в городе ведал воевода. В свободное от военно-сторожевой службы время здесь занимались хлебопашеством, разводили домашний скот, развивали ремесла, торговали, занимались рыбалкой и охотой.



*Саратов правобережный. С рисунка худ. К. де Брюина. 1707 г.*

С переносом на правый берег Саратов стал более интенсивно развиваться как крупный центр торговли и рыбного промысла.



Город под названием Саратов закладывался русскими воеводами три раза: в 1590, 1617 и 1674, и каждый раз на новом месте. К югу от горы, которая сейчас называется Соколова, полковник Александр Шель заложил уже третью на новом месте постройку города в 1674 году. Соколова гора и сейчас является популярным местом, откуда виден почти весь город.



План Саратова. К  
середине XVIII века в  
нем проживало около  
10000 человек



*План Саратова 1746 г.*

Крестьянская война под предводительством Е. И.  
Пугачева (1773-1774)



*Е. И. Пугачев*



# САРАТОВСКОЕ НАМЕСТНИЧЕСТВО (КОНЕЦ XVIII – СЕРЕДИНА XIX)

Стали выделяться города:  
Покровск (Энгельс), Вольск –  
купеческий городок.  
За короткий срок край  
превратился в одного из главных  
поставщиков хлеба, в первую  
очередь пшеницы.



*Крестьянин с сохой*



# САРАТОВСКАЯ ОБЛАСТЬ (1936-ПО НАСТОЯЩЕЕ ВРЕМЯ)

- С 5 ДЕКАБРЯ 1936 ГОДА САРАТОВСКИЙ КРАЙ СТАЛ ИМЕНОВАТЬСЯ САРАТОВСКОЙ ОБЛАСТЬЮ.



*Карта Саратовского края 1934 г.*

# САРАТОВСКАЯ ОБЛАСТЬ В ГОДЫ ВЕЛИКОЙ ОТЕЧЕСТВЕННОЙ ВОЙНЫ

- ЗА 1941Г. В САРАТОВСКОЙ ОБЛАСТИ БЫЛО ПРИЗВАНО БОЛЕЕ 300 000 ЧЕЛОВЕК.
- ОБОРОНИТЕЛЬНЫЕ МЕРОПРИЯТИЯ
- СТРОИЛИСЬ ОБОРОНИТЕЛЬНЫЕ УКРЕПЛЕНИЯ ВДОЛЬ МЕДВЕДИЦЫ И ВОКРУГ САРАТОВА



*Цех авиационного завода после налета авиации противника. 1943 г.*

# САРАТОВСКАЯ ОБЛАСТЬ ВО ВТОРОЙ ПОЛОВИНЕ XX ВЕКА



*Автомобильный  
мост через Волгу*



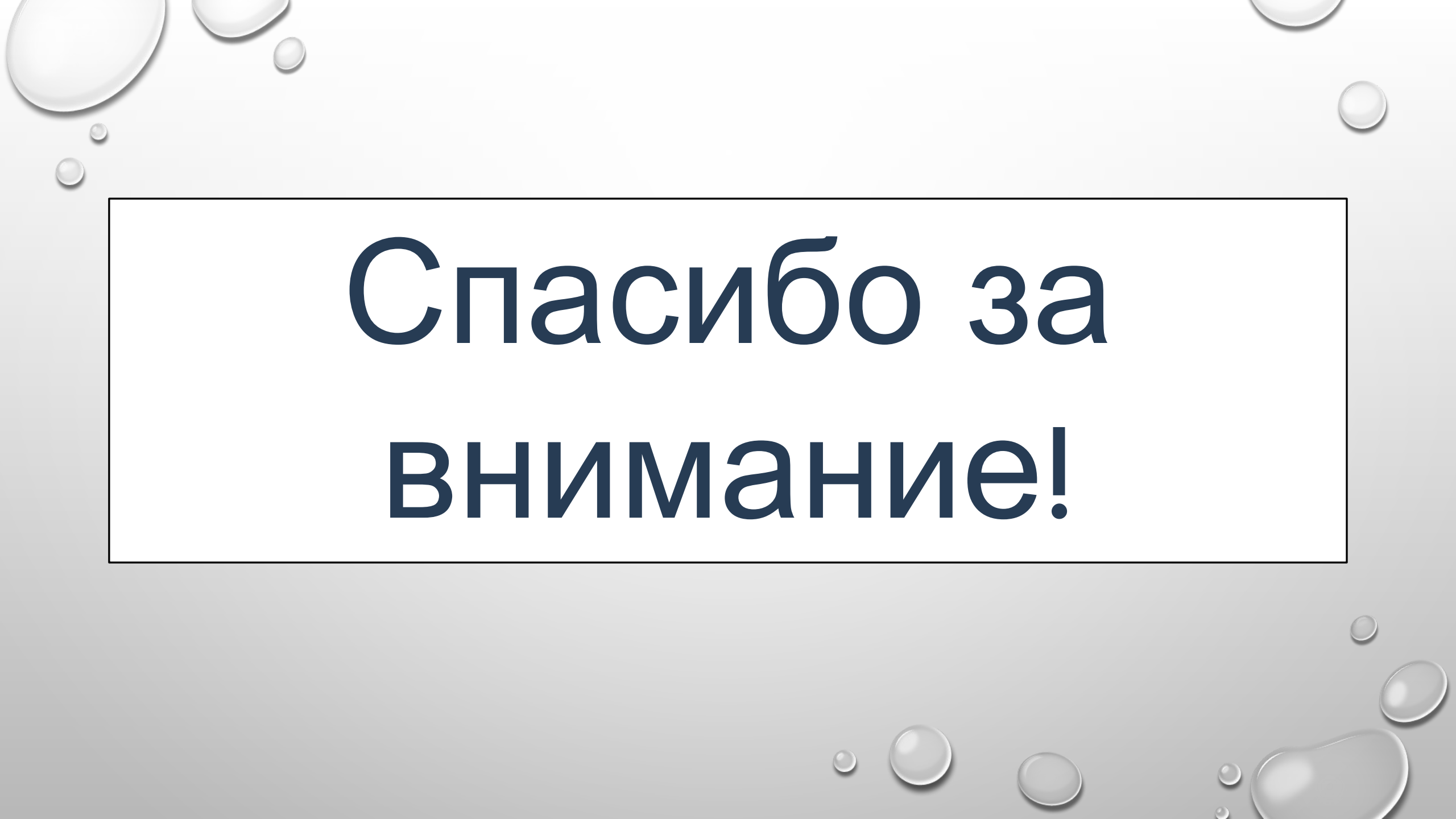
*Набережная  
Волги у Сарато-  
ва*



Современный Саратов является известным в России центром высшего образования. Помимо одного из старейших университетов России, СГУ, в городе существует более десятка вузов. Город славится машиностроением, нефтяной и химической промышленностью.





The background features a light gray gradient with several realistic water droplets of varying sizes scattered in the corners. A white rectangular box with a thin black border is centered on the page, containing the text.

**Спасибо за  
внимание!**