



*“Бәсекеге қабілетті  
Қазақстан болу үшін, ең  
бірінші білім қажет”*



*Ұлы Жібек жолы  
тарихымен танысу.  
Қазақстан жеріндегі  
бағыттары мен  
тармақтары, керуен  
жолының маңызы,  
Қазақстанның  
экономикалық және  
мәдени дамуына  
тигізетін әсері туралы  
түсінік қалыптастыру*

*Сабақтың  
мақсаты:*

*б.з.б. 2700 жыл*

*Чжецзянь  
провинциясы*

*Тайху көлі*



# ҰЛЫ ЖІБЕК ЖОЛЫ



**Шартты белгілер:**

- Қазіргі елді мекендер
- Орта ғасырлық қалалар
- Керуен жолдары



КАФФА

САРАЙ

САРАЙЧИК

ЯГИКЕНТ

КАРАКОРУМ

КОНСТАНТИНОПОЛЬ

ТУРКЕСТАН

ОТРАР АЛМАТЫ

УРГЕНЧ

НАВАКЕНТ

СУЯБ ТАЛЬХИЗ

БИШКЕК

ХАМИ

АФИНЫ

ДЕРБЕНТ

БУХАРА

ТАРАЗ

БАЛАСАГУН

ТУРФАН

МИРНА

САМАРКАНД

КАШГАР

МЕРВ

НИШАПУР

ТЕРМЕЗ

ТАШКУРГАН

ДУНХУАН

НАРА

ПАЛЬМИРА

КАЗВИН

БАЛХ

ГИЛЬГИТ

ЛЯНЬДЖОУ

ДАМАСК

ХАМАДАН

БАГДАД

ЛХАСА

НАКАТА

ТИР

БАСРА

КЕРМАН

ДЕЛИ

ХИАНЬ

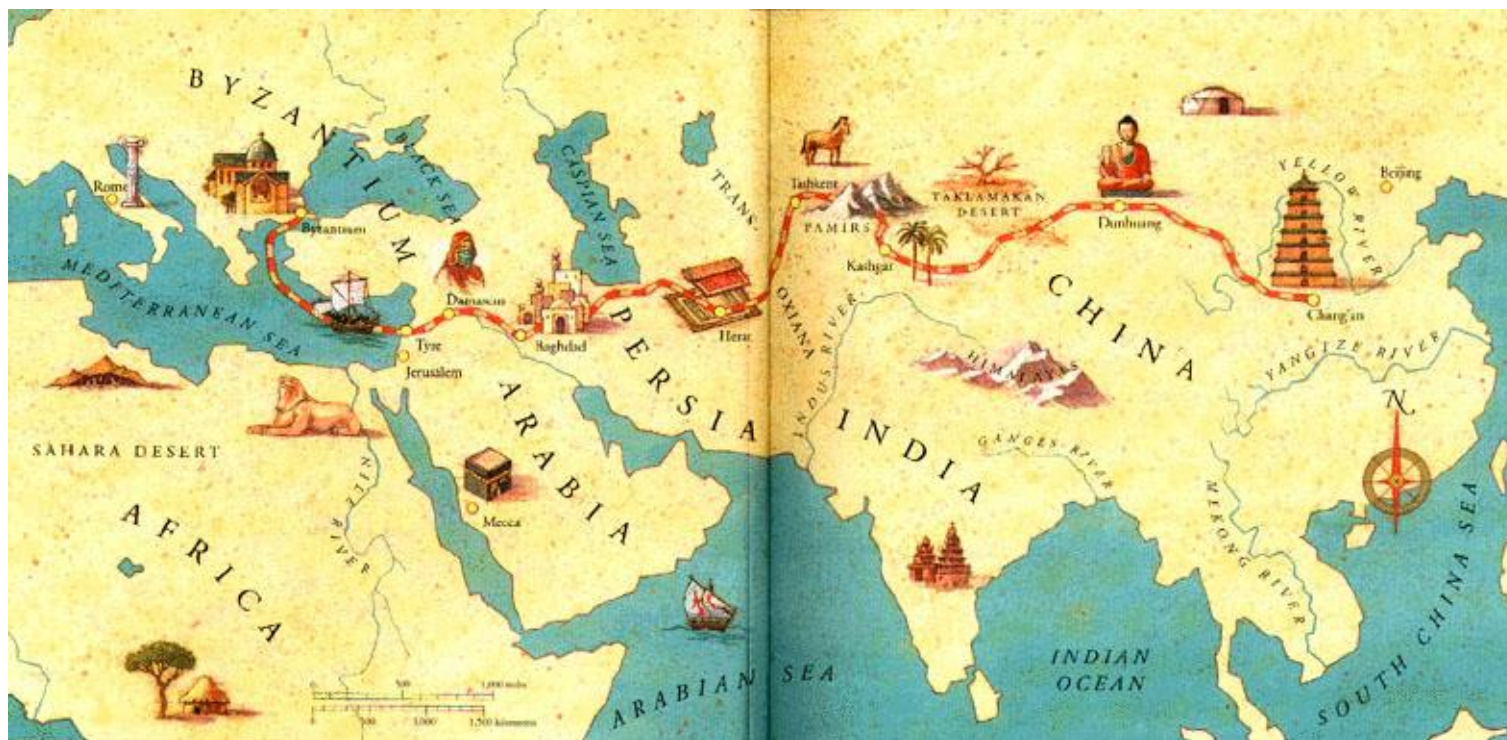
ФУСТАТ

МЕДИНА

МЕККА

МАТХУРА


# Ұлы Жібек жолының пайда болу тарихы.



Ұзындығы 7 мың шақырым

Үй тапсырмасын пысықтау .

*1 топ Білетінім:*





# II

*Керуен жолдарының түйіскен жерінде орналасқан бұл қаланы VIII ғ араб географы Якут “Тарбанд, Түрөб, Түрпанд” деп атаған.*

## Отырар

Бұл қала жазба деректерде VI ғ бастап белгілі. VII ғ өзінде-ақ қала Ұлы Жібек жолының торабындағы орталық ретінде маңызды роль атқарған. 568 ж түрік қағаны Дизабул Иштемидің қол астындағы осы қалаға Византия императоры II Юстинианның Земарх Киликийский басшылық еткен елшілігі келген.

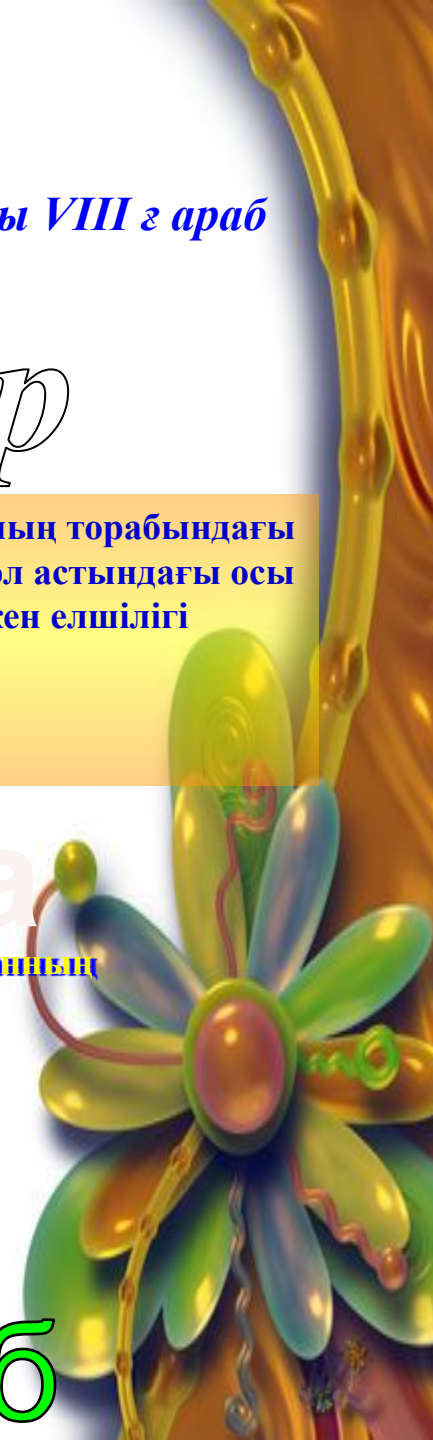
Қала алдымен Түргеш, кейін Қарлұқ қағанатының орталығы болған.

Б.з.д VI-XI ғғ аралығында өмір сүрген бұл қала тарихи-археологиялық нысанның бірі ретінде “Мәдени мұра” мемлекеттік бағдарламасына енді.

Ірі қалалық орталық болған бұл қала алғаш 629 жылы Сюань Цзинг а сапарнамасында “Ақ өзен бойындағы қала” ретінде аталады. Зерттеушілер қала топонимінің этимологиясына байланысты соғды тілінен алынған “Ақ су” деген мағынаны ұсынады.

Көйінірек, М.Қашғари былай дейді: “әл-Мәдһне әл Байда”.


# Испиджаб



**III топ**  
*Ұлы Жібек Жолының  
тармақтары:*

*Қазақстандағы сілемдері:*

--- ... --- ... ---



Сабақтың тақырыбы:



## Сабақтың тақырыбы:

Ұлы Жібек жолының Қазақстан үшін  
әлеуметтік  
экономикалық маңызы

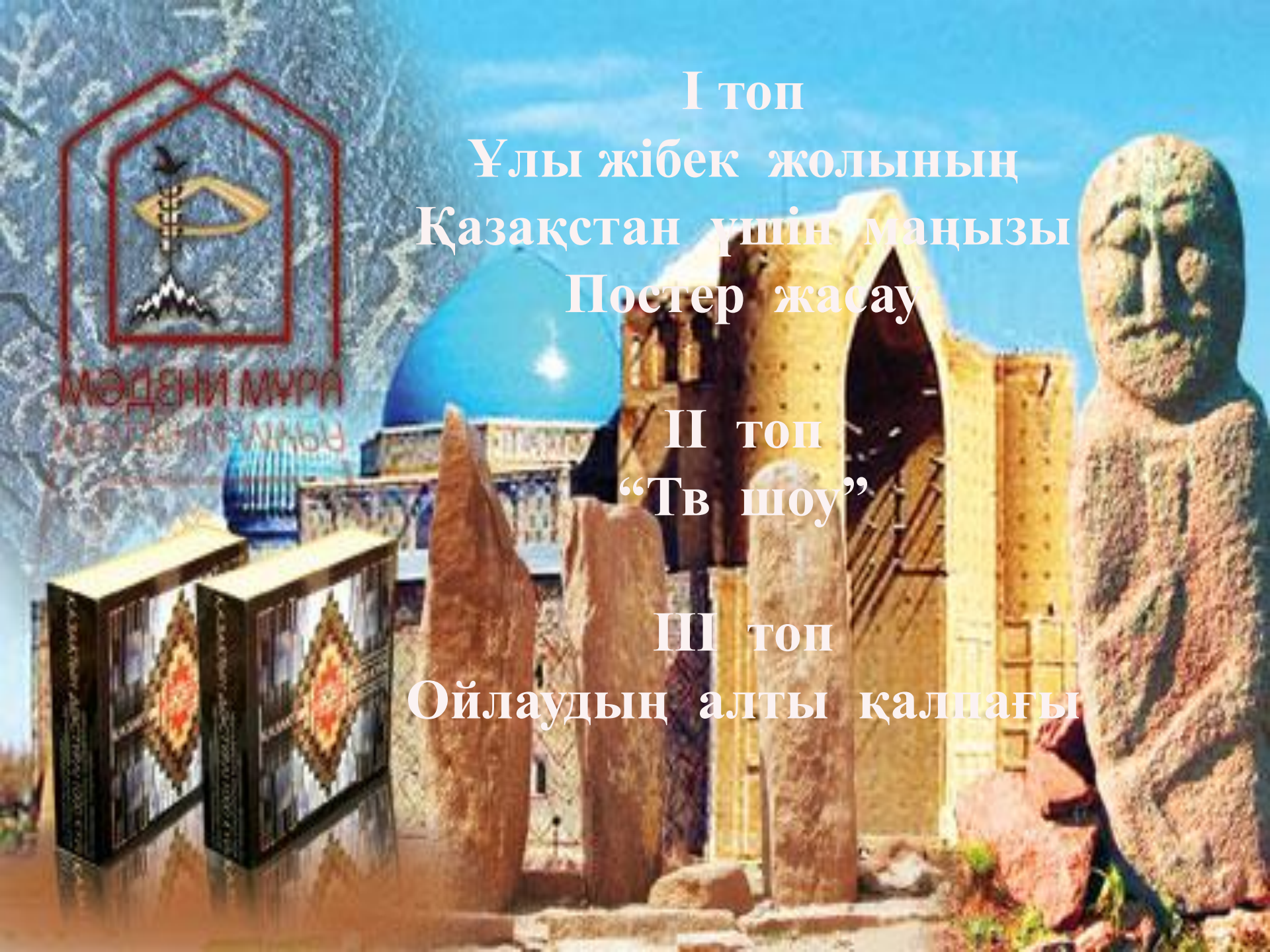


МӘДЕНИ МҮРА  
СӨЙЛЕГІЗІ

I топ  
Ұлы жібек жолының  
Қазақстан үшін маңызы  
Постер жасау

II топ  
“Тв шоу”

III топ  
Ойлаудың алты қалпағы



# Сәйкестендір:

1. Жібек жолы басталған аймақ
2. Жібек Жолының Қазақстандағы Солтүстік-Шығыс тармақ арқылы Монғолияға Мөңке хандығына барып қайтқан елші.
3. Жібек өндіруді дамытып, Қытаймен бәсекеге түскен ел.
4. Ұлы Жібек Жолының Шығысқа шығатын басты қақпасы.
5. Ұлы Жібек Жолының Батысқа шығатын басты қақпасы.
6. Жібек өндіру жандана бастады
7. Осы уақытқа дейін жібек өндіру туралы соғды тілінде жазылған қолжазбалар сақталған ел.

Жетісу

Қытай


Соғды.

Жапония

Хуанхэ

Оңтүстік Қазақстан

Рубрук



# Даталар сыры:

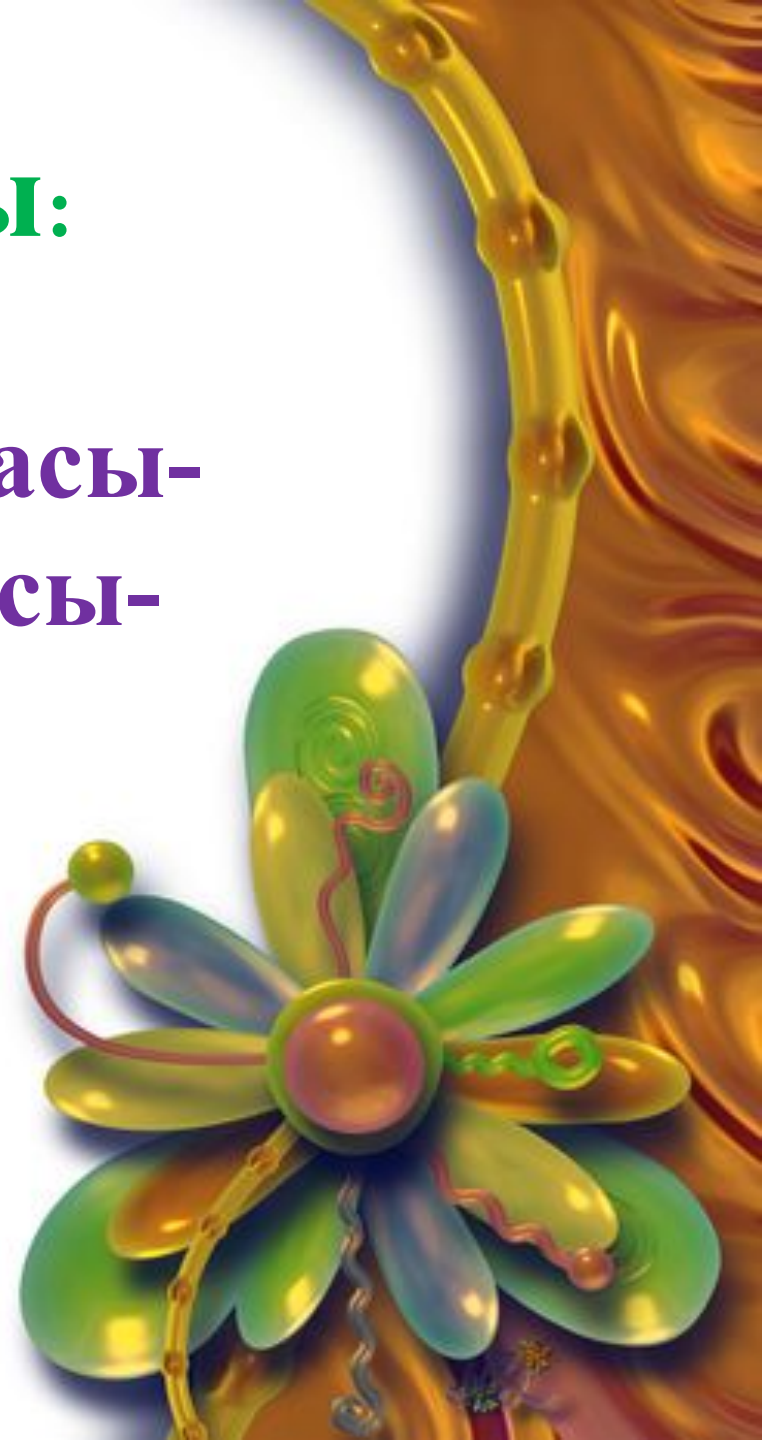
□Б.з.б. II ғасырдың ортасы-

□Б.з.б. I ғасырдың ортасы-

□VI ғасыр-

□568 жыл-

□Б.з.б VII ғ-



*“Эссе”*

*Тақырыбы:*

*“Жібек жолы-ынтымақтастық жолы”  
тақырыбында ой-толғау жазу*

*Ойлана біл,  
Ойна да күл,  
Жақсы білім алып,  
Ойыңды дамыта біл.*






# *Үйге тапсырма:*



## *❖ 72-бет мазмұнын оқу*

Ұлы Жібек жолының Қазақстан үшін  
әлеуметтік экономикалық маңызы

## *❖ Қосымша мәліметтерден хабарлама дайындау*







# II

*Керуен жолдарының түйіскен жерінде орналасқан бұл қаланы VIII ғ араб географы Якут “Тарбанд, Түрбә, Түрпанд” деп атаған.*

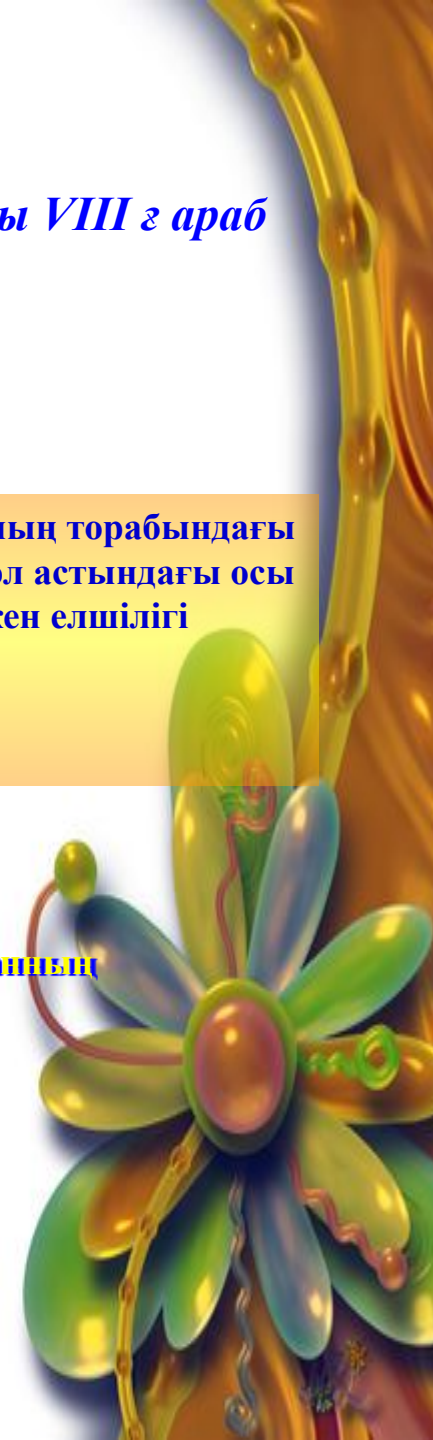
Бұл қала жазба деректерде VI ғ бастап белгілі. VII ғ өзінде-ақ қала Ұлы Жібек жолының торабындағы орталық ретінде маңызды роль атқарған. 568 ж түрік қағаны Дизабул Иштеמידің қол астындағы осы қалаға Византия императоры II Юстинианның Земарх Киликийский басшылық еткен елшілігі келген.

Қала алдымен Түргеш, кейін Қарлұқ қағанатының орталығы болған.


Б.з.д VI-XI ғғ аралығында өмір сүрген бұл қала тарихи-археологиялық нысанның бірі ретінде “Мәдени мұра” мемлекеттік бағдарламасына енді.

Ірі қалалық орталық болған бұл қала алғаш 629 жылы Сюань Цзинның сапарнамасында “Ақ өзен бойындағы қала” ретінде аталады. Зерттеушілер қала топонимінің этимологиясына байланысты соғды тілінен алынған “Ақ су” деген мағынаны ұсынады.

Көйшірек, М.Қашғари былай дейді: “әл-Мәдһне әл Байда”.




*1 топ Білетінім:*



**III топ**  
*Ұлы Жібек Жолының  
тармақтары:*

*Қазақстандағы сілемдері:*

--- ... --- ... ---



I топ  
«Керуен» тобы

II топ

«Саудагерлер» тобы



III топ

“Көне шаһар” тобы.