

An aerial photograph of a city, likely Khabarovsk, featuring a large green and white banner on the left and a prominent coat of arms on the right. The coat of arms is encircled by a wreath of yellow flowers and a blue ribbon with the text 'Хабаровский край'. In the background, a river and a church with a golden dome are visible.

**Урок Знаний  
По теме  
«Мой Любимый  
Край»**

**75 лет**

# Карта России





Хабаровский край – один из самых крупных регионов Российской Федерации. Его площадь – **788,6 тыс.** кв. км, что составляет **4,5 %** территории России и **12,7 %**– Дальневосточного экономического района.

Территория края простирается с севера на юг почти **на 1800 километров** и с запада на восток **на 125 – 750 километров**.

Хабаровский край омывается водами двух морей – **Охотского и Японского (Татарский пролив)**.

Протяжённость береговой линии (включая острова, крупнейшие из которых – Шантарские) – **3390 километров**.

# Амур –главная река края

Амур в общемировом рейтинге рек занимает **девятое место** по протяженности – 4444 километра и **десятое** - по площади бассейна – 1,85 миллиона квадратных километров.

Наша гордость – река Амур протекает по территории **шести** районов Хабаровского края, служит важной транспортной артерией. На её берегах расположились многие населённые пункты, в том числе города **Хабаровск, Амурск, Комсомольск-на-Амуре.**

**История освоения дальневосточных территорий**

**начинается с XVII века**

**В 1639 г. группа казаков во главе с Иваном Москвитиным вышла к Охотскому морю. Были собраны первые сведения об Амуре. Началась эпоха русских открытий на Дальнем Востоке.**

**В 1643 г. Василий Поярков составил достаточно полное описание реки, хозяйства и быта местных народностей. Вслед за Поярковым на Амур со своим отрядом в 1643 г. вышел Ерофей Хабаров. Отряд основал крепость Албазино, где начинают строиться новые поселения, развиваются промыслы, зарождается торговля.**

**31 мая 1858 года солдаты 13-го линейного Сибирского батальона во главе с капитаном Яковом Дьяченко основали пост Хабаровка.**

**С годами из военного поста Хабаровка превратилась в город**

**(в 1880 г.) Хабаровск. В 1858 году Н.Н. Муравьевым-Амурским был подписан исторический Айгунский договор, закрепивший Амурский край за Россией.**

**У К А З**  
**Президиума Верховного**  
**Совета СССР**

**О РАЗДЕЛЕНИИ ДАЛЬНЕВОСТОЧНОГО КРАЯ**  
**НА ПРИМОРСКИЙ И ХАБАРОВСКИЙ КРАЯ**

1. Утвердить представление Президиума Верховного Совета РСФСР о разделении Дальневосточного края на Хабаровский край с центром в г. Хабаровске и Приморский край с центром в г. Владивостоке.

2. В состав Хабаровского края включить: Хабаровскую область, за исключением Балейского, Кларовского, районных и городов Гуркин-

Несколько столетий Дальний Восток осваивали, развивали, приумножали его богатства.

Указом Президиума Верховного Совета СССР от 20 октября 1938 года Дальневосточный край разделен на два самостоятельных края:

Хабаровский – с центром в городе Хабаровске и Приморский – с центром в городе Владивостоке.

Васильевский, Алунинский, Глебовский, Добролюбовский, Дерионтовский, Пушкинский, Бирский, Бичинский, Ново-Покровский — в Вяземском району, Хабаровской области.

Заместитель Председателя Президиума Верховного Совета СССР  
**Г. ПЕТРОВСКИЙ.**

Секретарь Президиума Верховного Совета СССР

**А. ГОРКИН.**

Москва, Кремль.

20 октября 1938 г.

## Флаг Хабаровского края

Хабаровский край с января 1995 года имеет свой флаг. Он состоит из трех цветов - голубой, зеленый, белый (демонстрация флага Хабаровского края).

**Голубой** - символ красоты, мягкости, величия. В данном случае он символизирует реки, озера Хабаровского края (реки: АМУР, ХОР, УССУРИ, БУРНЯ, ГУР, ТУМНИН) (озера: ХУММИ, БОЛОНЬ, ЭВОРОН, УДЫЛЬ)

**Зеленый** - символ надежды, радости, изобилия, на флаге символизирует уникальную флору нашего края, "бескрайнее море тайги" - леса, поля.

**Белый (серебро)** - символ чистоты, добра, невинности (скромности). В палитре флага он отображает безоблачное, мирное небо, доброту жителей Хабаровского края



# Герб Хабаровского края



На гербе Хабаровского края изображен черный медведь.

Голова его повернута на **восток** - в сторону восходящего солнца. Глаза зорко стерегут границы края. А в лапах он бережно держит герб города Хабаровска, ведь Хабаровск - это сердце нашего края и его столица.

Герб составлен по определенным правилам. Он является своеобразным памятником. Медведь - наш страж и защитник, с незапамятных времен являющийся символом, олицетворяющим Россию. С древности медведь соседствовал с людьми, пользовался их уважением за силу и сноровку, всегда был одним из главных и любимых персонажей русских и народных сказок. **По законам геральдики червлёный красный глаз и высунутый язык символизируют о том, что медведь вооружен.**

Медведь на щите незначительно смещен влево в зеркальном отражении, что символизирует необъятные просторы Хабаровского края, находящиеся под его охраной и защитой.

А защищать и охранять ему приходится большую территорию нашего края. Сегодня Хабаровский край занимает центральную часть российского Дальнего Востока, в его состав входят, 17 районов, 7 городов, 31 поселок.



# Составьте сеноквейн

## Схема составления:



- 1 строка-существительное (край)
- 2 строка – 2 прилагательных (хабаровский ,  
необъятный)
- 3 строка- 3 глагола (процветает , удивляет , созидает)
- 4 строка – высказывание из 4 слов на тему (Мы  
жители  
Хабаровского  
края)
- 5 строка – синоним (Родина)  
(Приамурье , Край , Родина)

# 7 чудес Хабаровского края



**7 место:  
Петроглифы  
Сикачи-Аляна**


от 9 до 4 тысяч лет



**бместо : Лотос-  
символ Будды  
1000 000 лет**



**5 место: Амурский мост,  
длина моста 3 890 м**




# 4 место: высокогорное озеро Амут






# 3 место: Шантарские острова, общая площадь 2 500 км<sup>2</sup>.




**2 место: горное плато Дуссэ-Алинь,  
максимальная высота — 2 175 м.**



# 1 место: Амурский тигр

КРАСНАЯ  
КНИГА



A large, vibrant firework exploding in the night sky, with a cityscape visible in the background. The firework is a large, multi-colored burst of light, primarily white and yellow, with some red and blue streaks. The cityscape below is dark, with some lights visible, including a prominent white structure on the left. The sky is dark, and the overall scene is festive and celebratory.

20 октября 2013 года –  
день рождения  
Хабаровского края