


**Памятные
места земли
Первомайской**




A scenic landscape featuring a river in the foreground, with tall grasses and reeds. The background shows a town with a church spire, surrounded by trees with autumn foliage. The sky is blue with light clouds. The text is overlaid on the image in red and white colors.

**Невелик наш город Первомайск
У южной границы Нижегородской области в
лесном Приалатырье.**

**120 тысяч гектаров площади,
с населением в 25 тысяч жителей.**

Но едва ли кто из первомайцев назовет
глушью свои родные места, издавна
связанные с большой историей Отечества.
Нам есть чем дорожить и есть чем гордиться.

ОАО «Транспневматика» – градообразующее предприятие



*155 лет назад Александр Карамзин
основал чугуноплавильный завод*

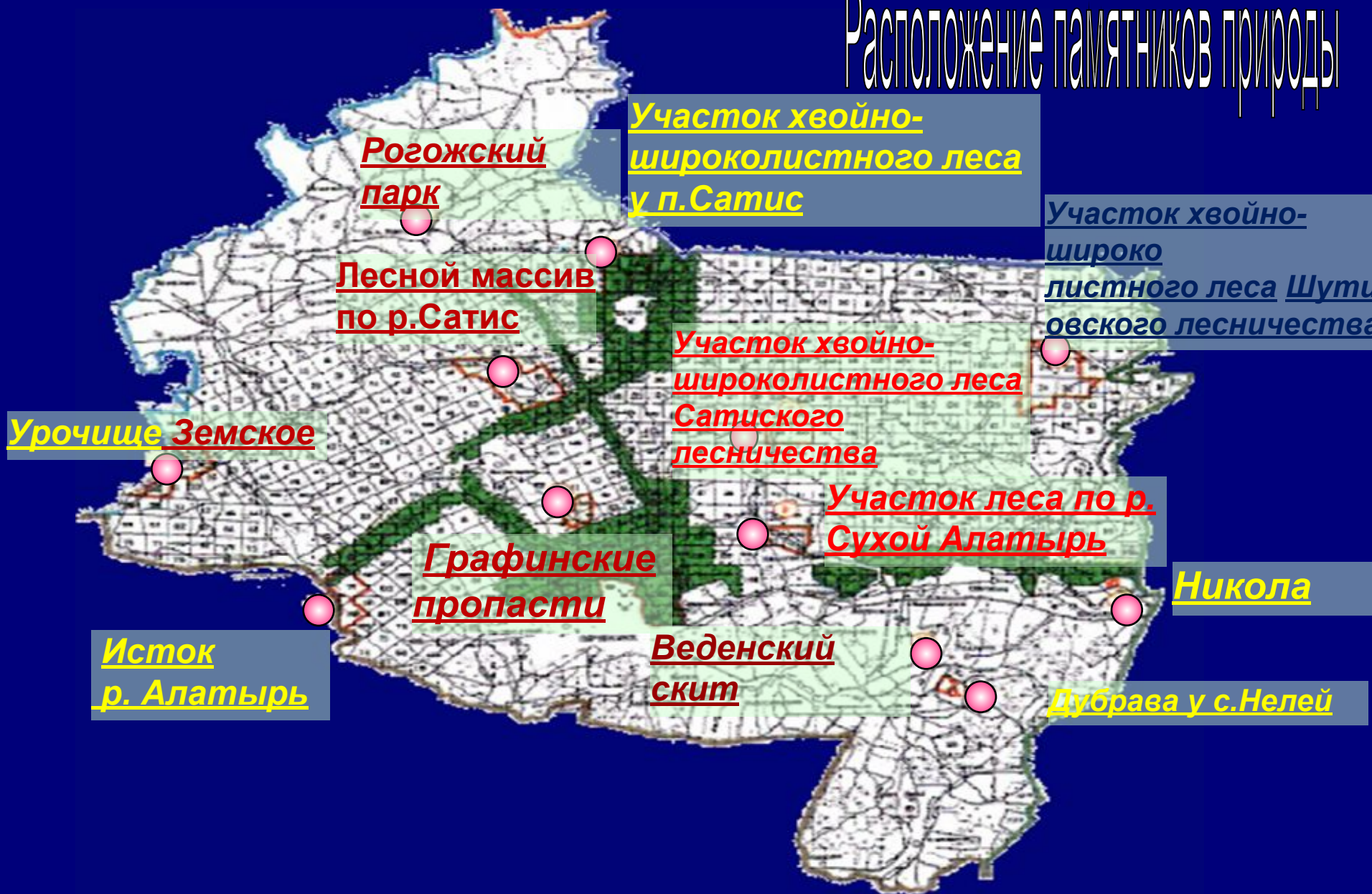
г. Первомайск- родной город



***г. Первомайск- любимый наш,
сколько памятных и заповедных
мест имеешь ты***



Расположение памятников природы



Стела с гранитным валуном у истока р. Алатырь



Исток реки Алатырь берет начало из верховых болот, расположенных на землях поселка Стекланный и Кременковского лесничества.



Алатырь - не из великих рек река, не из могучих - всего лишь тонкая, извилистая жипка российской глубинки.



В «Толковом словаре» В. Даля «Алатырем назван загадочный бел-горюч камень, часто поминаемый в сказках и заговорах».

*Александр Николаевич и Наталья
Васильевна Карамзины*



Рогожка - бывшая усадьба Карамзин

Памятник природы
«Рогожский парк» основан в
1851 – 1858 годах
Александром Николаевичем
Карамзиным.

Рогожский парк



Парк с огромными кронами лип, дубов, кленов, сибирской пихты и кедра всегда манил к себе посетителей.

Рогожский парк



Аллея

В парке 150-200-летние дубы с диаметром ствола до одного метра, букетные посадки лип.

Рогожский парк



*Место захоронения супругов
Карамзиных*

Графинские пропасти




Не за синими морями и высокими горами, а совсем рядом с Первомайском есть место чудное – Графинские пропасти.

**«Есть женщины в русских
селеньях» - эти слова Николая
Некрасова можно отнести и к
обыкновенно стойким
крестьянским труженицам, и к
родовитым дворянкам,
посвятившим себя неустанной
деятельности на благо народу.**

Елена Петровна Клейнмихель

Графинские пропасти



Государственный памятник природы расположен в приустьевой части долины оврага Прорва – правого притока сухого ручья Лахмы и представляет собой систему карстовых провалов разного возраста, слившихся в единый желоб.

И стар, и млад идет сюда в любое время года.



Графинские пропасти



На левом склоне, в северной части «Графинских пропастей», имеются несколько родников.

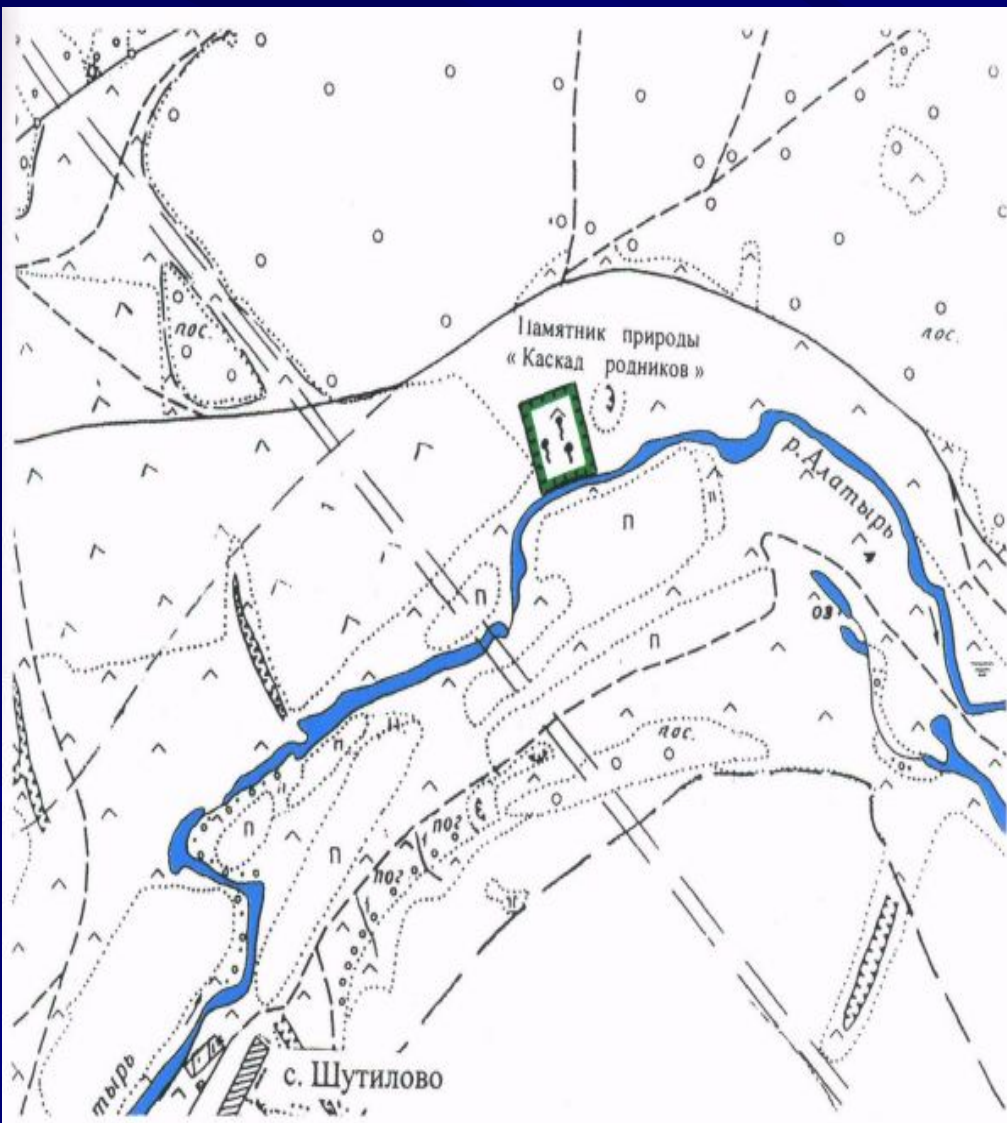
Графинские пропасти




Беседки. Место для отдыха

Источник Николая Чудотворца Никола -

отнесен к особо
охраняемым
природным
территориям
решение
Нижегородского
областного
Совета
народных
депутатов от
22 марта 1994
года



Никола (2004 г.)



В 2006 году была
построена часовня из
кирпича

Никола



«Урочище Земское»



Вековые лиственницы

«Урочище Земское»



Вековые туи дальневосточные

*Земский
лес*



Дубрава со стороны с. Нелей

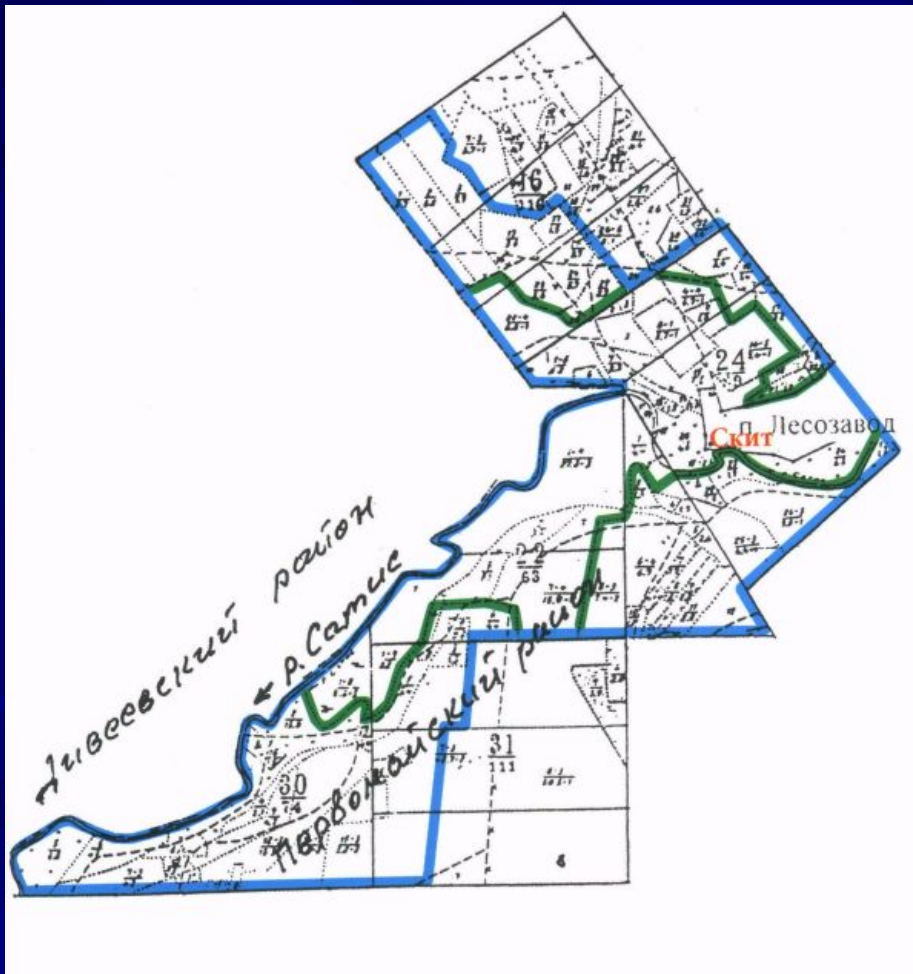


Дубрава со стороны оврага Зелёная ст.



Дубрава со стороны д.Родники

Веденский (царский) скит -



создан уа хуторе
«Царская дача»
от Серафимо –
Понетаевского
монастыря на
земле,
пожалованной
императором
Александром II в
конце 1860 года

Царский скит



**Гранитный валун –
камень поклонения.**

Царский скит



*Крестильня с
трапезной
конца XVIII – начала XIX*

Келья



Царский скит



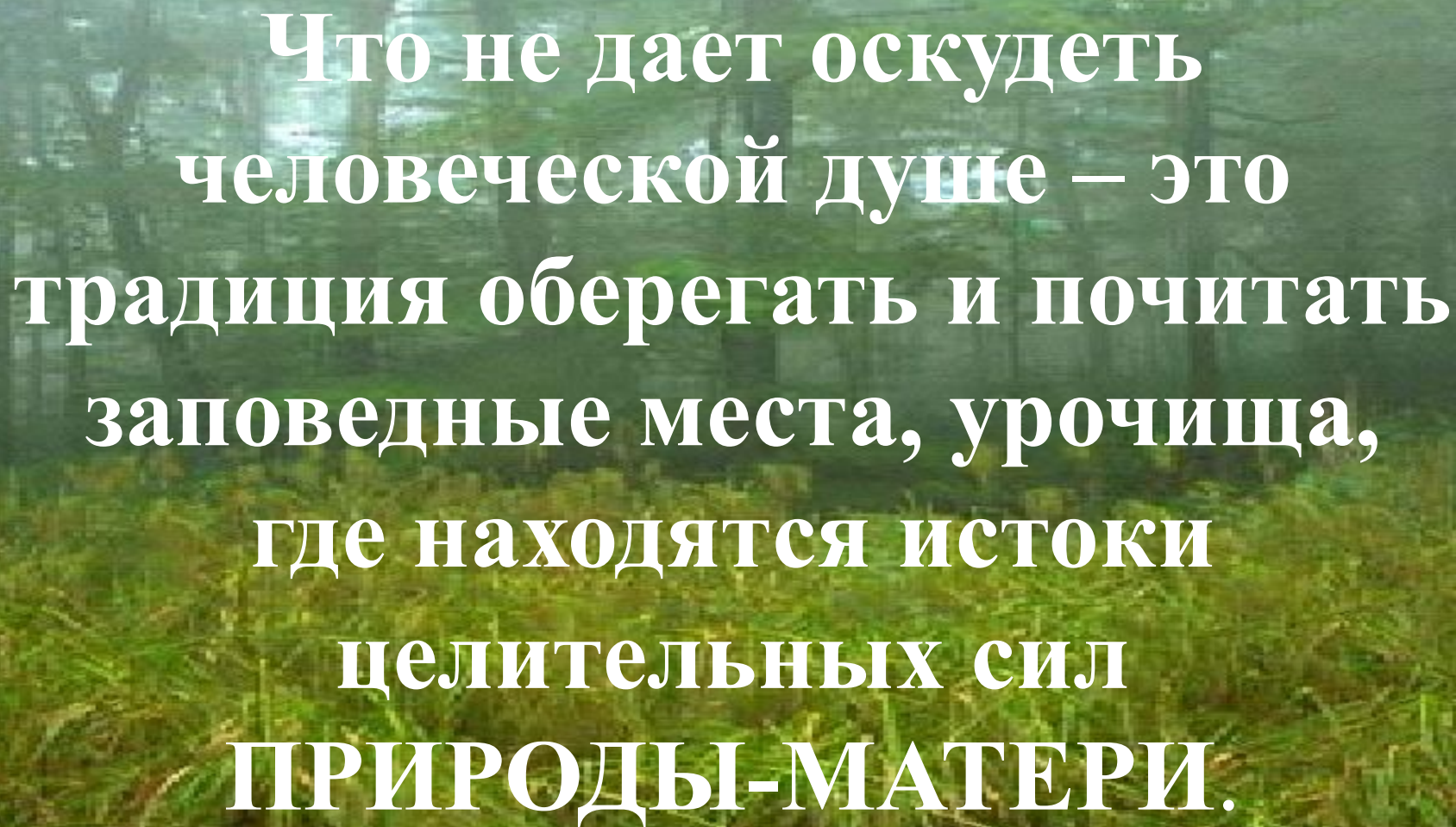
Сосновая аллея

А какая красота в сосновых борах, когда по покрывалу из зеленых мхов цветет ландыш и сон-трава.






Территория скита



**Что не дает оскудеть
человеческой душе – это
традиция оберегать и почитать
заповедные места, урочища,
где находятся истоки
целительных сил
ПРИРОДЫ-МАТЕРИ.**



Спасибо Вам за внимание!