



Древнейший Рим

Древний Египет



Двуречье (Междуречье) Месопотамия



Вавилон

1. Древний Вавилон




Ворота Богини Иштар

Древний Китай



Александра Червиняк "Китайский лун"

Древняя Индия



Древняя Греция



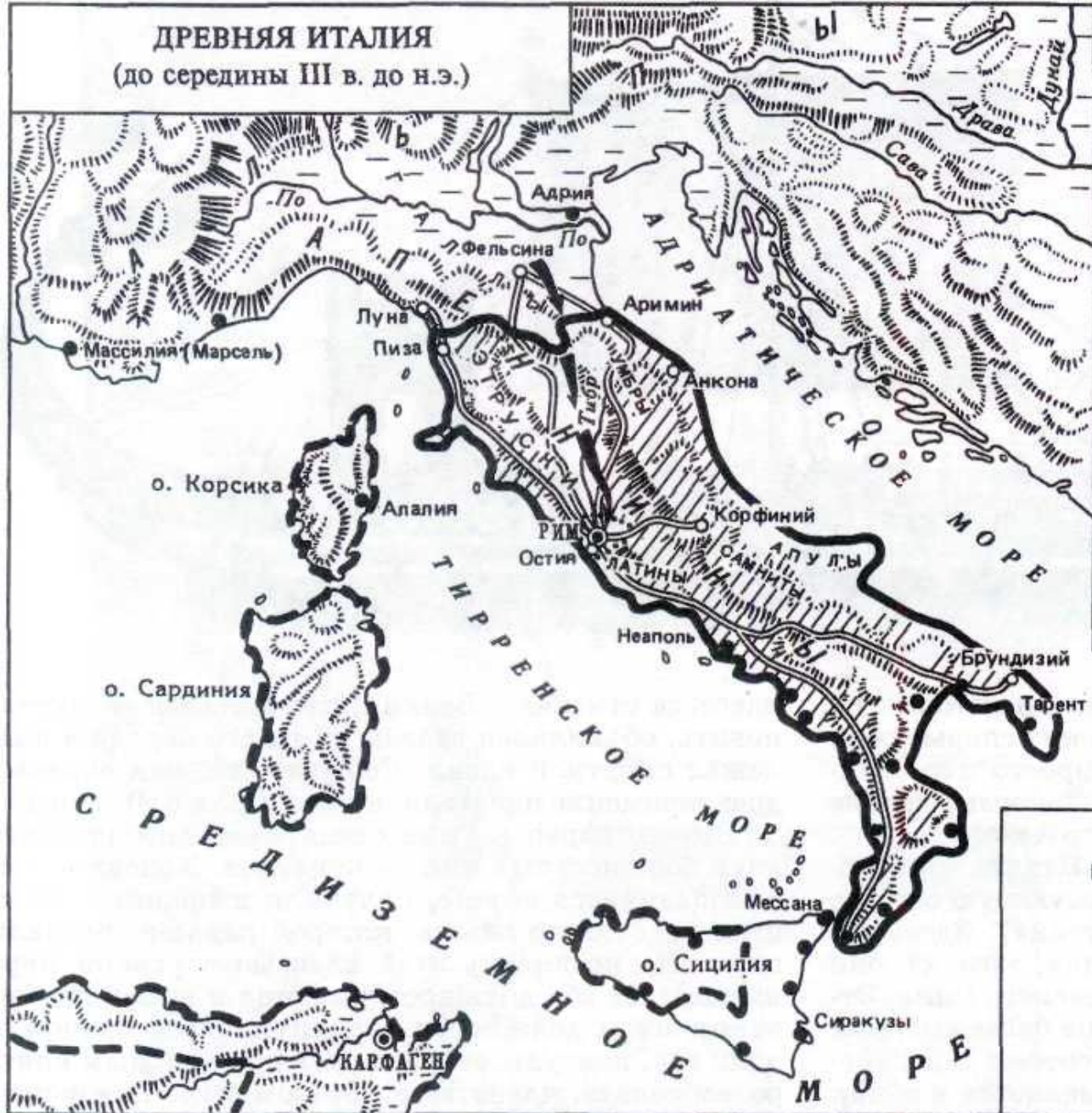
Древний Рим



- лигуры Народы и племена
- ЭТРУРИЯ Границы и названия исторических областей Апеннинского полуострова
- АЛЬПЫ Горы
- Направления переселений
 - ← греков
 - ← финикийцев
 - ← италиков
 - ← галлов (кельтов)

- Территории, колонизированные
 - этрусками около VIII–VI вв. до н. э.
 - италиками в IX–VIII вв. до н. э.
 - греками в VIII–VI вв. до н. э.
 - финикийцами в IX–III вв. до н. э.
- РИМ Города-метрополии
- Генуя Города-колонии
- ◆ Перузия этрусские ▲ Фурии греческие
- ▼ Пиза римские


ДРЕВНЯЯ ИТАЛИЯ
(до середины III в. до н.э.)



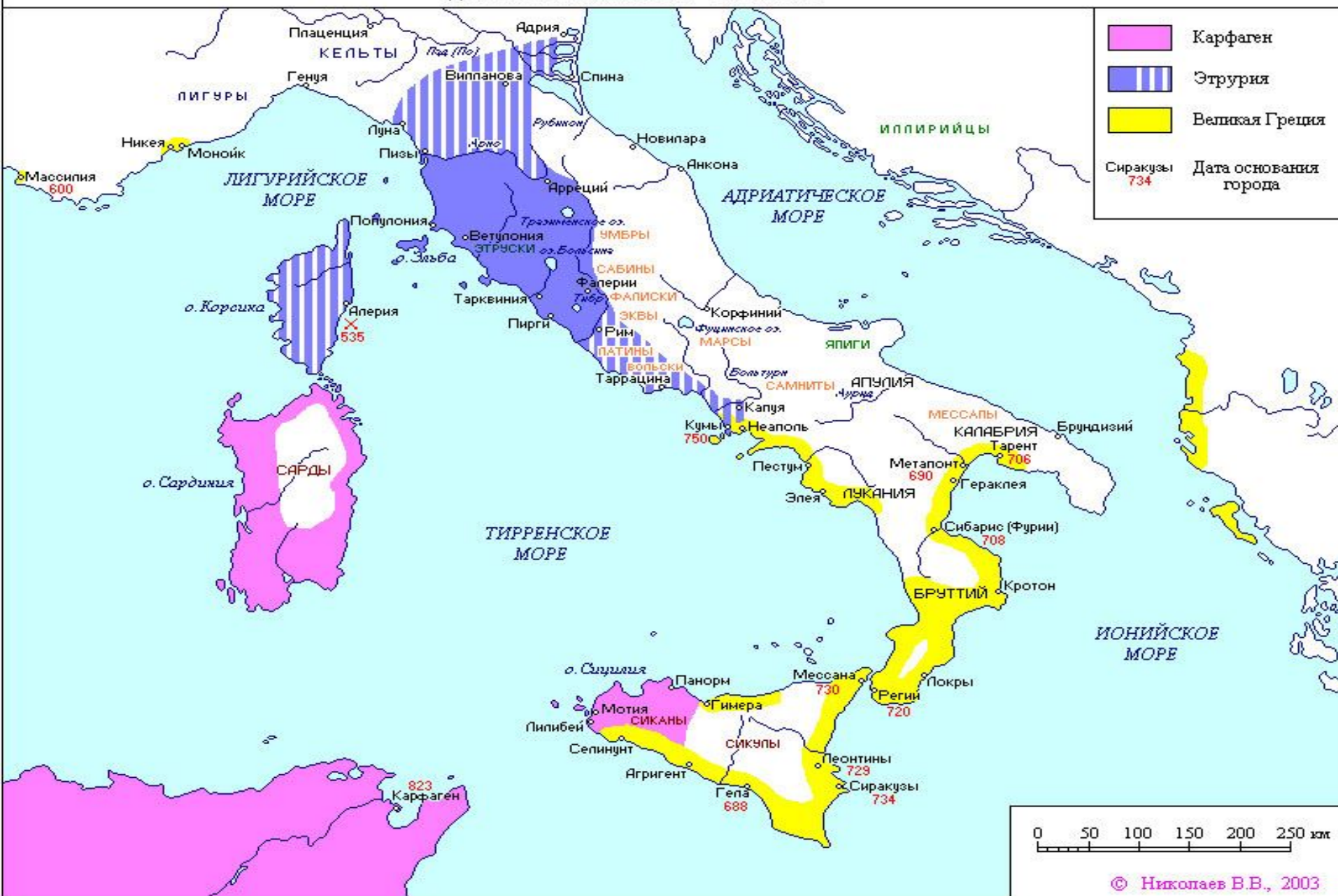
- | | | | |
|--|--------------------------------|--|-----------------------------------|
| | Холмы, на которых строился Рим | | Стена города Рима в IV в. до н.э. |
| | Место возникновения города | | Улицы и дороги |



- | | | | | | |
|--|---------|--|---|--|---|
| | ГАЛЛЫ 1 | | 2 | | 3 |
| | 4 | | 5 | | 6 |
| | 7 | | 8 | | |



ДРЕВНЯЯ ИТАЛИЯ В VIII - VI вв. до н.э.



Интернет урок

<http://interneturok.ru/ru/school/istoriya/5-klass/drevniy-im/drevneyshiy-rim>

до 4 минут 33 секунд

- Прослушать интернет урок и определить природные географические условия Древнего Рима

Работа с картой.

- Как обозначена территория Римского государства в V в. до н.э.
- Где расположен Рим?
(На Апеннинском полуострове)
- Какими морями омывается?
(Ионическим, Тирренским и Адриатическим)

1. Природа и местонахождение Древнего Рима

- Каким знаком на карте обозначены границы территории, заселенные греческими племенами?

(Прямоугольник, закрашенный оранжевыми полосками)

- На берегу какой реки основан Рим?
(На берегу реки Тибр)

1. Природа и местонахождение Древнего Рима

- Какие горы тянутся вдоль всего полуострова?

(Апеннинские)

- Какие горы прикрывают Италию с севера?

(Альпы)

- Что можно сказать о рельефе этой страны?

(Много рек и озер, почвы мягкие,

плодородные)

1. Природа и местонахождение Древнего Рима

- Какие племена проживали на территории Рима?

(Галлы, латины, этруски, самниты)

- Какие занятия существовали у жителей Рима?

(Земледелие и скотоводство)

2. Основание Рима

Посмотреть фильм об основании Рима и ответить на вопросы:

- Каковы причины основания Рима?
- Как был основан Рим?

Основание Рима



2. Легенда об основании Рима

Прочитать текст и ответить на вопросы

- - Как звали дочь царя Нумитора?
(Рея Сильвия)
- - Какой богини она была отдана в служение?
(Весте)
- - Как вы думаете почему?
(чтобы она не смогла родить наследников)
- - Как называли двух мальчиков, которых

2. Легенда об основании Рима

- - Кто спас малышей от гибели?
(волчица)
- - Из-за чего поссорились братья, став взрослыми?
(Рем в насмешку перепрыгнул через стену)
- - В честь кого получил название город Рим?
(в честь Ромула, т.к. Рим – по-латински Рома)
- - На каком холме был построен город?

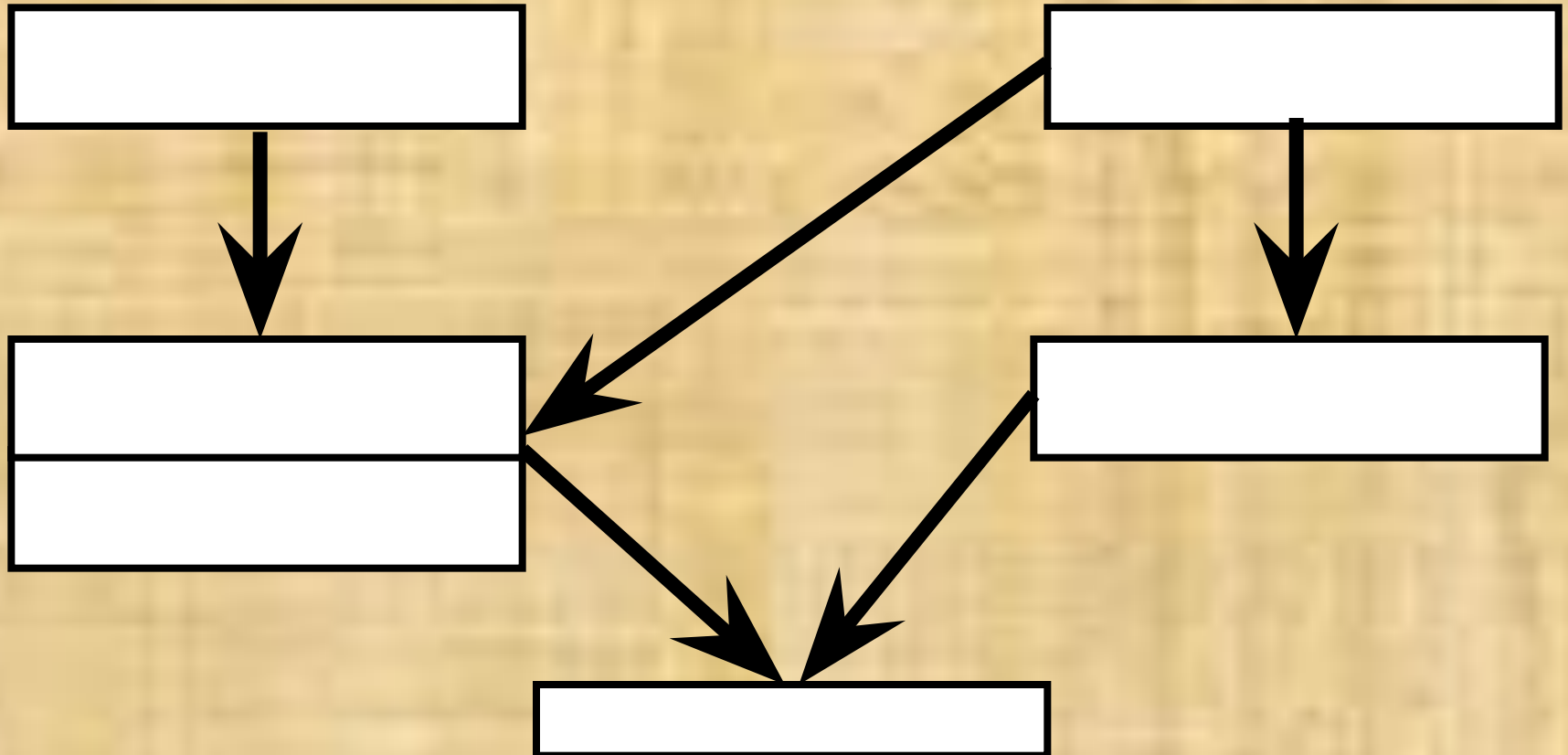
3. Управление в Риме

<http://interneturok.ru/ru/school/istoriya/5-klas/s/drevniy-im/drevneyshiy-rim>

Интернет – урок с 4 минут 33 секунды

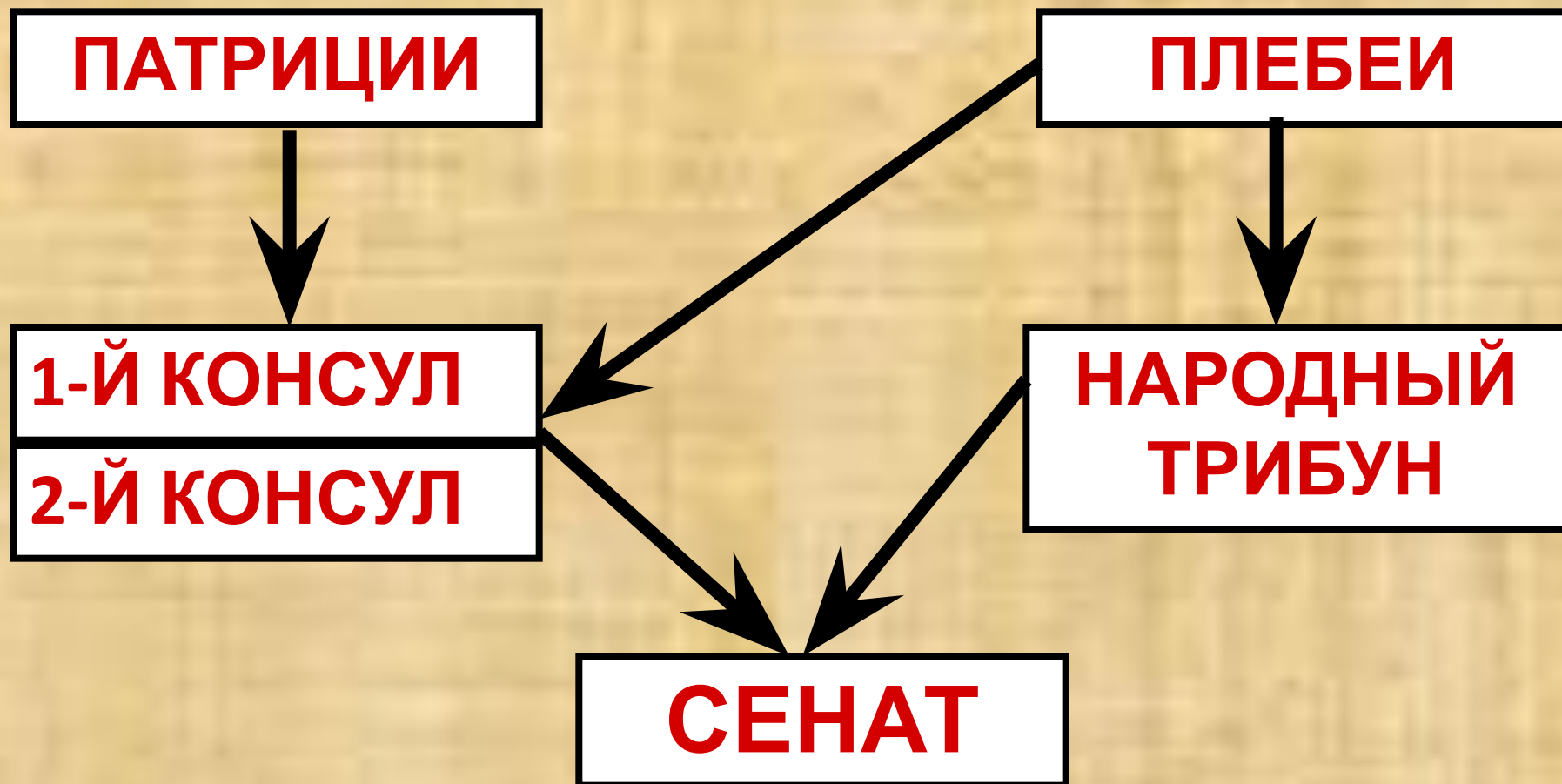
УПРАВЛЕНИЕ В ДРЕВНЕМ РИМЕ

ЗАПОЛНИТЕ СХЕМУ УПРАВЛЕНИЯ ДРЕВНИМ РИМОМ В ПЕРИОД РЕСПУБЛИКИ:



УПРАВЛЕНИЕ В ДРЕВНЕМ РИМЕ

СХЕМА УПРАВЛЕНИЯ ДРЕВНИМ РИМОМ В ПЕРИОД РЕСПУБЛИКИ:



Закрепление

- Дана задача. Отметить на ленте времени и решить задачу
- Сейчас 2014 год.
- Рим основан в 753 году до н. э.
- Царицын был основан в 1589 году.
- По ленте времени надо ответить на три вопроса:
 - 1. Сколько лет сейчас Риму?
 - 2. Сколько лет городу Царицыну?
 - 3. На сколько лет Царицын младше Рима?
- 1) $2014 + 753 = 2767$ (лет) г.Риму;
- 2) $2014 - 1589 = 425$ (лет) г. Царицыну
- 3) $2767 - 425 = 2342$ (года) г. Рим старше г. Царицына

- 1.Бог войны у римлян
(Марс)

- 2.Совет, в котором заседали старейшины родов
(сенат)

- 3.Река, на берегах которой возник Рим
(Тибр)

- 4.Легендарный основатель Рима
(Ромул)

Рефлексия и Самооценка