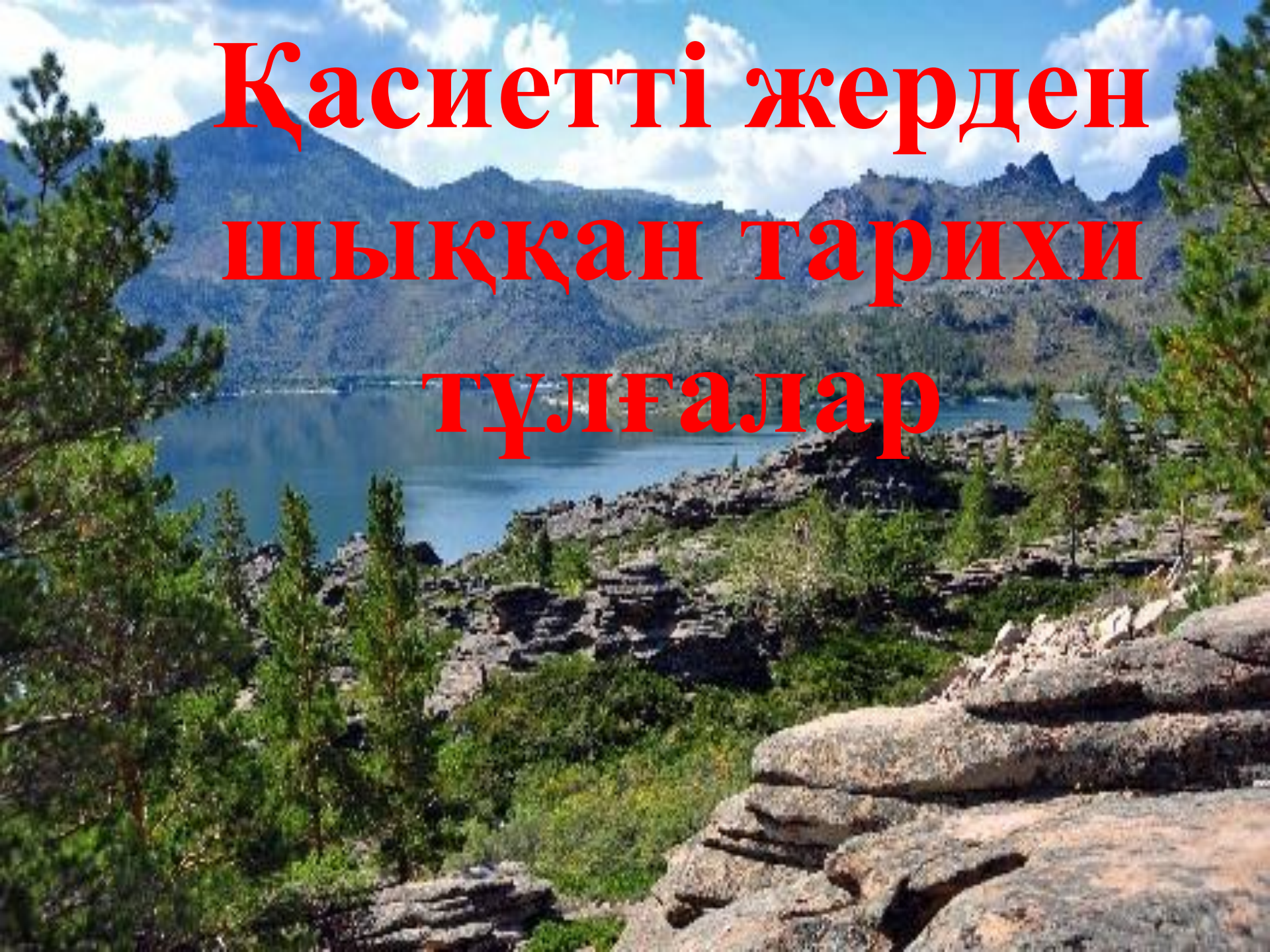





**Қойнауы тарих пен шежіреге толы
қасиетті мекен-Баянауыл.**





**Қасиетті жерден
шыққан тарихи
тұлғалар**





ЖАЯУ МҰСА БАЙЖАНҰЛЫ 1835-1929 ЖЖ.





1858-1931
АҚЫН,
ЭТНОГРАФ,
ШЕЖІРЕШІ,
АҒАРТУШЫ,
ДАЛА ДАНАСЫ
МӘШЬҮР ЖҮСІП
КӨПЕЕВ







1893-1920
СҰЛТАН МАХМУТ
ТОРАЙҒЫРОВ
ДЕМОКРАТ АҚЫН
ЖАЗУШЫ





**ЕРМУХАН
БЕКМАХАНОВ
1915-1966**





**ҚАНЫШ
ИМАНТАЙҰЛЫ
СӘТБАЕВ
1899-1964**



**ӘЛКЕЙ
МАРҒҰЛАН
ҚАЗАҚСТАННЫҢ
ҒҰЛАМА
ҒАЛЫМЫ
1904-1985**





ШАКЕН АЙМАНОВ
ӨЙГІЛІ АКТЕР,
РЕЖИССЕР
1914-1970



**Қойнауы тарих пен шежіреге толы
қасиетті мекен-Баянауыл.**



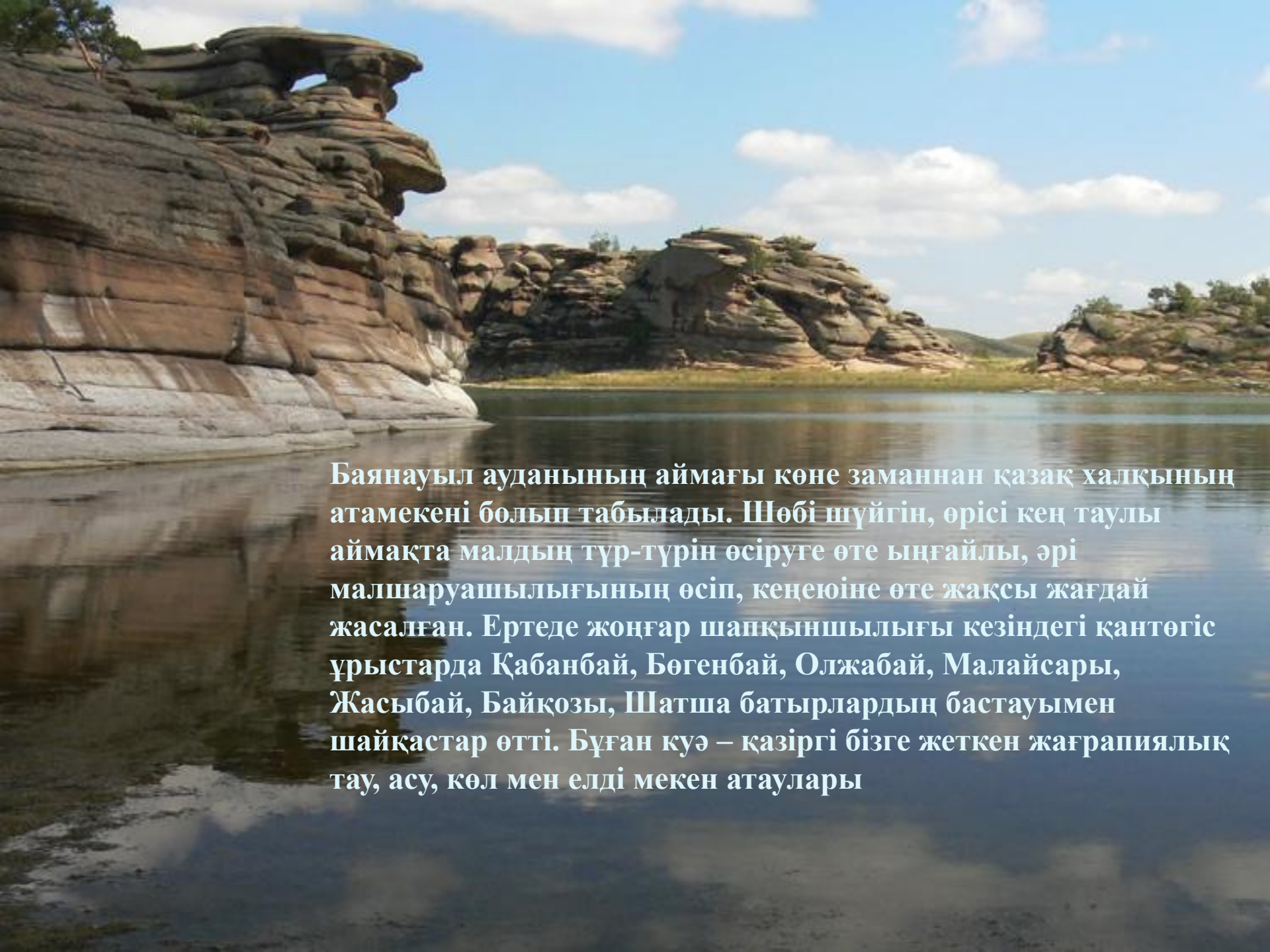
Баянауылға жету үшін



Баянауыл – Павлодар облысының оңтүстік-шығысында орналасқан Баянауыл ауданының орталығы. Баянауыл тауларының ортасында Сабындыкөл жағасында орын тепкен.

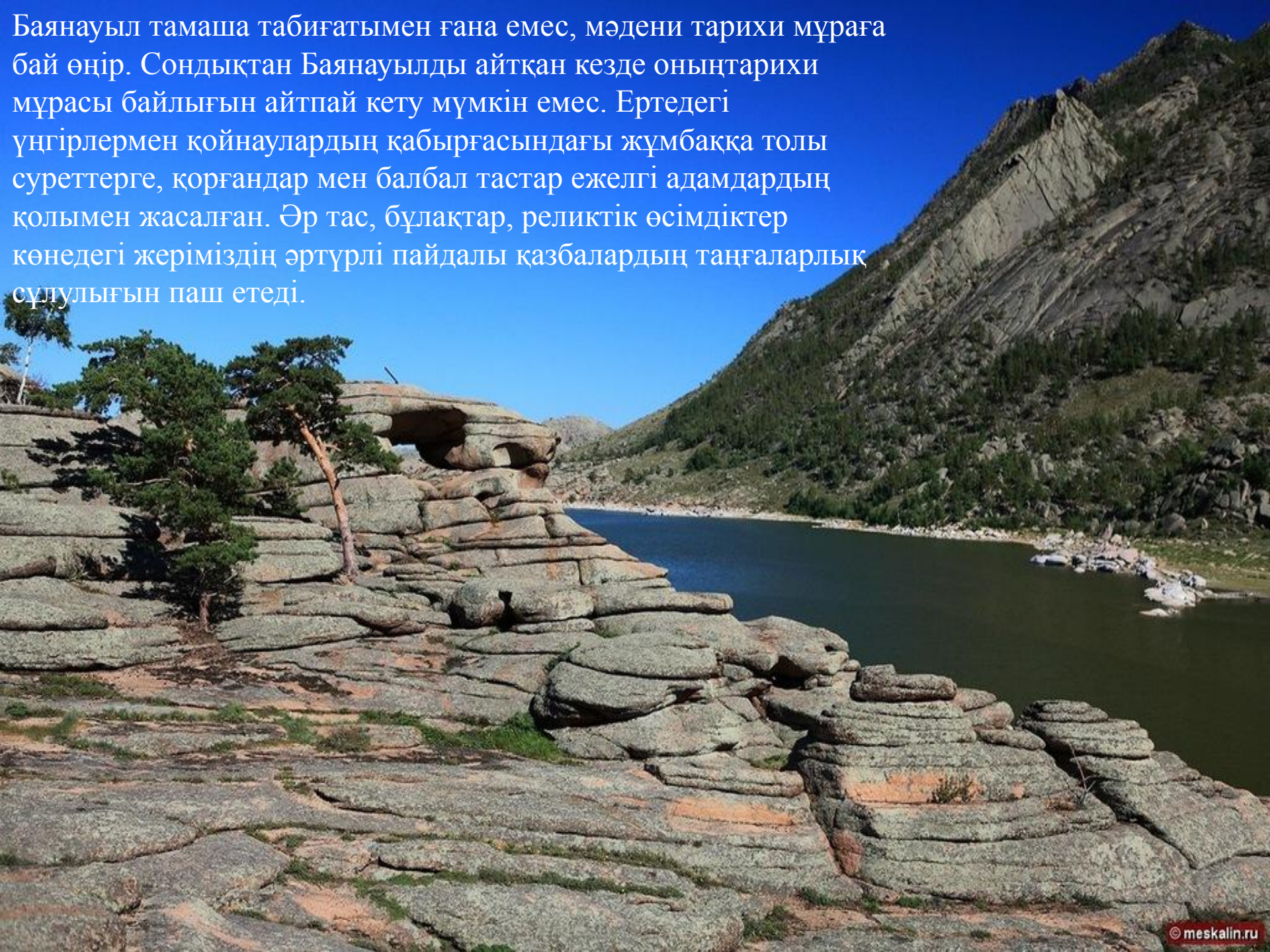
Баянауыл ауылының өзі - өте көрікті жер, халқы 4472 адамды құрайды. Тарихы 1826 жылы казак станицасының құрылысынан бастау алады, оның алғашқы атаманы болып болашақ этнограф, географ, саяхатшы Г. Потаниннің әкесі Н. Потанин болған. Ол кезде халық саны 800 адамды ғана құраған екен. Ал 1833 жылы ғана Баянауыл округ болып құрылды.



A scenic view of a lake surrounded by layered rock formations under a blue sky with clouds. The rocks are dark and have a distinct horizontal layering. The water is calm and reflects the sky and the surrounding landscape. The sky is a clear blue with scattered white clouds. The overall scene is peaceful and natural.

Баянауыл ауданының аймағы көне заманнан қазақ халқының атамекені болып табылады. Шөбі шүйгін, өрісі кең таулы аймақта малдың түр-түрін өсіруге өте ыңғайлы, әрі малшаруашылығының өсіп, кеңеюіне өте жақсы жағдай жасалған. Ертеде жоңғар шапқыншылығы кезіндегі қантөгіс ұрыстарда Қабанбай, Бөгенбай, Олжабай, Малайсары, Жасыбай, Байқозы, Шатша батырлардың бастауымен шайқастар өтті. Бұған куә – қазіргі бізге жеткен жағрапиялық тау, асу, көл мен елді мекен атаулары

Баянауыл тамаша табиғатымен ғана емес, мәдени тарихи мұраға бай өңір. Сондықтан Баянауылды айтқан кезде оның тарихи мұрасы байлығын айтпай кету мүмкін емес. Ертедегі үңгірлермен қойнаулардың қабырғасындағы жұмбаққа толы суреттерге, қорғандар мен балбал тастар ежелгі адамдардың қолымен жасалған. Әр тас, бұлақтар, реликтік өсімдіктер көнедегі жеріміздің әртүрлі пайдалы қазбалардың таңғаларлық сұлулығын паш етеді.





Баянауыл елдімекені – курортты аймақ, ол 1985 жылы Ұлттық табиғи саябақ статусына ие болды. Саябақ табиғаты өте ерекше жаралған табиғатымен әйгілі: Баянауыл таулары батыстан шығысқа қарай 40-50 шақырым, солтүстіктен оңтүстікке қарай 20-25 шақырым. Ең биік нүктесі – Ақбет тауы, ол 1026 м биіктікте. Таулы-орманды оазис 450 шаршы шақырымды алып жатыр, оның негізгі ерекшелігі – жартастар (Кемпіртас, көгершін, Булка (Найзатас), аттың басы, тас жастықтар және т.б.), Сабындыкөл (ауданы 7,4 шаршы шақырым) және Жасыбай (ауданы 4 шаршы шақырым) көлдері, үңгірлер (Әулиетас 22 м) және Драверта үңгірі (тастағы жазулар), Құмыра (сарқырамасы бар 3 м), ташатқалдары және т.б. көрікті жерлердің болуы. Баянауыл ұлттық мемлекеттік табиғи паркі 1985 жылы ҚССР Министрлігі № 276 қаулысымен құрылған. Баянауыл ауданының аумағында орналасқан, жалпы аумағы 50 688 га құраған.



Жасыбай, Сабындыкөл және Торайғыр көлдері жыл сайын мыңдаған туристерді қарсы алады, бұл үшін көл жағалауларында демалыс үйлері мен пансионаттар көптеп орналасқан.



Баянауыл ауданы

Табиғаты таңдай қақтырып, көз сүздірер киелі мекен Баянауылды көрген де бар, көрмеген де бар. Құтты мекенге жыл сайын саяхаттап келетін туристердің саны толастаған емес. Статистикаға жүгінсек, биыл Жасыбай жағасында демалуға 100 мыңнан астам турист ат басын бұрған. Баянауыл» ұлттық парк аумағында барлығы 35 демалыс орны бар. Олардың 29-ы Жасыбайда, 5-і Сабындыкөлде болса, біреуі Торайғыр көлінің маңында шоғырланған. Сондай-ақ, жаз науқанында 2 балалар лагері жұмыс істеген. Айта кетсек, биылғы жыл Жасыбай көлінің жағасына демалуға Қазақстан аймақтарынан өзге Ресей, Германия және Канада елдерінің туристері келген екен



mystery-search.ru



«Өрлеу»
демалыс
үйі

-3000-9000

тегеніңарас

ында

отбасылық


үйлер бар

mystery-search.ru



mystery-search.ru

**«Жасыбай»
демалыс орны
-5000-18000
арасында**



© Lqktev Maxim

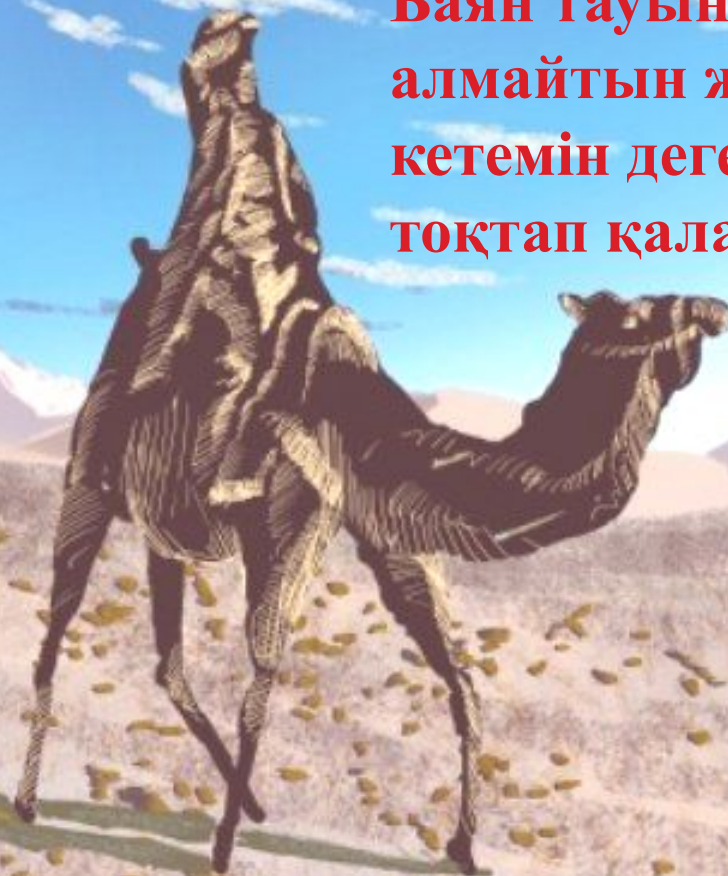
mystery-searcher.ru



«Жас Дәурен» балалар лагері



Алтын арқаның құтты мекені
атанып жүрген бай қазыналы,
көгілдір таулы көрікті өңірлердің
бірі – Баянауыл жері. Қазақ
халқының болашағын болжаған,
дала данасы Асан Қайғы бабамыз
Баян тауын көргенде "Ат ерін
алмайтын жер екен. Бір түней
кетемін деген адам, бір жұма
тоқтап қалады" деген екен.



A landscape featuring layered rock formations, possibly a natural rock shelter or a natural rock shelter, with a body of water in the background under a cloudy sky. The text is overlaid on the image.

Назарларыңызға
рахмет!