



Великая Отечественная война на Калужской земле





«Нам славы не надо нам памяти хватит»

717 дней бушевала на калужской земле военная гроза.

Боевые действия на территории Калужской области начались 2 октября 1941 года и завершились 17 сентября 1943 года, ожесточенные бои продолжались долгих 717 дней. Советские войска на территории области участвовали в решающих сражениях Великой Отечественной войны: Московской, Курской, Смоленской битвы, провели 30 крупных боевых операций, 17 воинов, отличившихся в этих сражениях удостоены звания героя Советского Союза.

В первые же месяцы войны из Калуги на фронт ушло 25 тысяч человек. Заводы и фабрики Калужского края, еще вчера выпускавшие мирную продукцию, стали производить оружие, боеприпасы, обмундирование. Десятки тысяч жителей Калуги и районов в августе - сентябре 1941 года строили оборонительные сооружения под Смоленском, Ельней, Рославлем, Брянском, Орлом, Калугой, Малоярославцем, Тулой.

За годы Великой Отечественной войны из Калужского края было призвано 175 464 человека.

Война унесла более 140 тысяч жизней, оставив на Калужской земле 431 захоронение.

После разгрома немецко-фашистских войск под Курском и Орлом в сентябре 1943 года Калужская область окончательно была освобождена от захватчиков.

День 17 сентября 1943 стал официальным памятным днём Калужской области – День освобождения Калужской области от немецко-фашистских захватчиков. Принят Законодательным Собранием 20 июня 2013 года.





Сотни тысяч советских солдат погибли на калужской земле в 1941 – 1943 годах в кровопролитных боях с гитлеровцами. Из 143 518 тысяч воинов, навек оставшихся в нашей земле, до недавнего времени были известны имена 100 202 тысяч. Далеко не все оказались в свое время захороненными.



Любая дорога начинается с первого шага.



Они отчетливее всех и раньше всех осознали великую истину, высказанную писателем А. Платоновым: «Мы все должники родной истории и пользуемся такой жизнью, которую нам завещали мертвые. Мертвым некому довериться, кроме ЖИВЫХ»



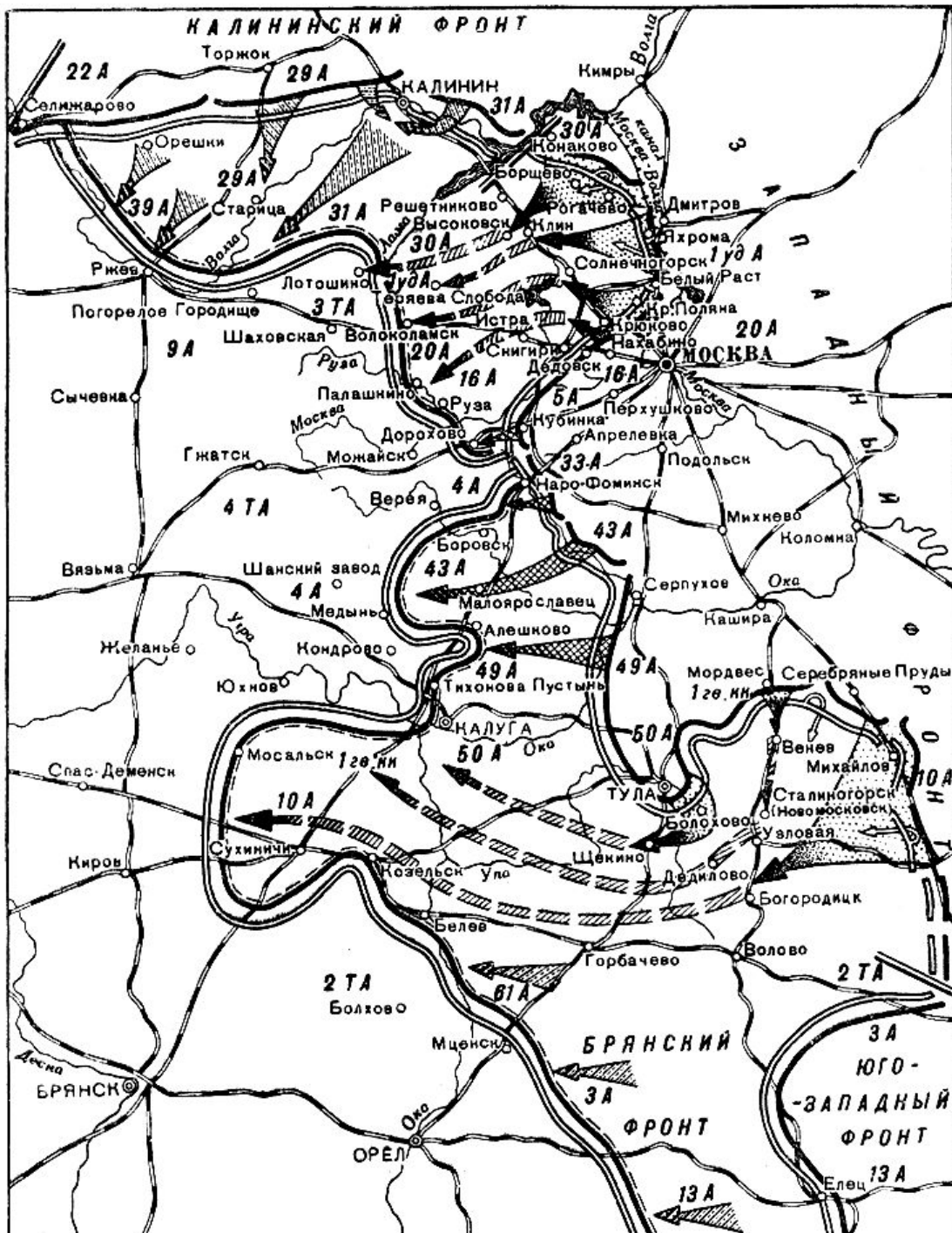
**Обнинский поисковый отряд « Обнинский следопыт»
Музей «Судьба солдата»**






Великая Отечественная война на Калужской земле







«Безымянная высота»:



Куйбышевский район, близ деревни Высокое



13 сентября 1943 года небольшой группе бойцов – 18 добровольцам, воинам-сибирякам под командованием младшего лейтенанта Е.И. Порошина – удалось прорваться через вражеские позиции и захватить важную в тактическом отношении высоту 224,1. Фашистское командование не предполагало, что подобная акция могла быть под силу такому количеству советских солдат, и бросило против них одновременно несколько пехотных подразделений, в общей сложности около 300 человек. Стремясь удержать высоту, сибиряки сражались самоотверженно и уничтожили свыше ста гитлеровцев. Но и сами все пали смертью храбрых. Похоронены герои на Безымянной высоте у развилки дорог. В живых остались только двое – Константин Власов и Герасим Лапин. Музей состоит из памятника павшим воинам, землянки, гостевого домика и музея.



**Здесь 13-14 сентября 1943 года
в жестоком бою с фашистскими захватчиками стояла насмерть разведгруппа
в составе 18-ти воинов-коммунистов 718 полка 139 стрелковой дивизии.
Родина помнит их имена:**

Артамонов А.А. Белоконов Е.И. Власов К.Н. Воробьев Г.А. Галенкин Н.И. Даниленко Н.Ф. Закомолдин Р.Е.
Денисов Д.А. Касабиев Т.Н. Кигель Б.Д. Куликов И.И. Лапин Г. И.
Липовецкер Э.Я. Панин П.И. Порошин Е. И. Романов П.А. Шляхов Д.А. Ярута Д.И.





Место захоронения отважных воинов сибиряков.



Фрагмент памятника - землянка.



Окопы.



www.gorod.kaluga.ru

Фрагмент экспозиции музея.



«Это был бой не за крупный населенный пункт и не стратегически важный рубеж.. Схватка шла за маленькую высоту, которая на карте была отмечена только цифрой. Но для людей, которые здесь дрались и умирали, это было сражение и за Москву , и за Сталинград, и даже за Берлин»

поэт М.Л. Матусовский
композитор В.Е. Баснер







Памятник односельчанам в селе Милеево Куйбышевский район



Куйбышевский район, село Милеево, GPS 54.023415; 33.817309



Табличка на основании памятника.



- В 1980-х годах, по инициативе Милеевского сельского совета и жителей данной территории, в центре деревни Милеево Куйбышевского района был воздвигнут памятник землякам, погибшим на фронтах Великой Отечественной войны. Солдат с автоматом за плечом, держащий в правой руке каску, а в левой венок, скорбными глазами смотрит вниз с постамента на плиты с именами погибших воинов. На пяти плитах около 300 фамилий. Это не весь список, так как шестая плита была утеряна при транспортировке, списки погибших составлялись путём опроса жителей деревень через много лет после войны. За это время немало жителей покинуло деревни, некоторые умерли.



Памятник партизанам



Куйбышевский район, посёлок Бетлица, центральный сквер



Памятник Люблинскому рабочему батальону



Спас-Деменский район, 309-км Варшавского шоссе



Памятник состоит из солдатской каски, покрывающей красную звезду и двух щитов.



Памятник Люблинскому рабочему батальону - воинам 17 стрелковой дивизии. Он был сформирован из рабочих Люблинского литейно-механического завода в 1941 году. Народное ополчение приняло боевое крещение в октябре 1941 года, и на 309 километре Варшавского шоссе рабочий батальон пал смертью храбрых.



В ОКТЯБРЕ 1941 ГОДА
ЗДЕСЬ СТОЯЛ НА СМЕРТЬ
ЛЮБЛИНСКИЙ БАТАЛЬОН
СФОРМИРОВАННЫЙ В ОСНОВНОМ
ИЗ ДОБРОВОЛЬЦЕВ ЛЮБЛИНСКОГО
ПИТЕЙНО-МЕХАНИЧЕСКОГО ЗАВОДА МПС

Установлен коллективом ЛМЗ
к 30-летию Победы
в Великой Отечественной войне



Памятник группе капитана Г.О.Кузнецова



Мосальский район, Варшавское шоссе (А-130), деревня Людково



Здесь, 23 февраля 1942 года, подвижная группа западного фронта в составе воинов 1154 стрелкового полка, 2-й гвардейской танковой бригады разведчиков 344-й стрелковой дивизии под командованием капитана Г.О.Кузнецова, прорвавшись в тыл врага, отбила у противника участок Варшавского шоссе, прервав единственную дорогу к фронту. Ценой своей жизни отважные воины на трое суток задержали движение живой силы и техники противника, что способствовало успеху наших войск под Юхновом.



76-мм пушка ЗИС-3.



Здесь 23 февраля 1942 года, подвижная группа западного фронта в составе воинов 1154 стрелкового полка, 2-й танковой бригады, танковой бригады разведчиков 344-й стрелковой дивизии, под командованием капитана Г.О.Кузнецова, прорвавшись в тыл врага, отбила у противника участок Варшавского шоссе, перерезав единственную дорогу к фронту. Ценой своей жизни отважные воины на три суток задержали движение живой силы и техники противника, что способствовало успеху наших войск под Юхновом.


Вечная память героям Великой Отечественной войны..



Памятник воинам 325-й стрелковой дивизии



Мосальский район, Варшавское шоссе (А-130), вне населённого пункта у моста р.Пополта



Здесь 27-30 января 1942 года 325-я стрелковая дивизия вела тяжёлые бои с немецко-фашистскими захватчиками и обеспечила переход Варшавского шоссе и ввод в сражение 1-го гвардейского кавалерийского корпуса в направлении Вязьмы.



Мемориальный комплекс «Барсуки»



Мосальский район, Варшавское шоссе (А-130), деревня Барсуки



На этой земле в 1942-1943 годах советские войска вели затяжные кровопролитные бои за Варшавское шоссе - стратегическое направление на Вязьму, связывавшее Юхновскую группировку противника (до 9-ти дивизий 1-й немецкой полевой армии) с её тылом. В начале февраля 1942 года немецко-фашистские войска в районе деревни Барсуки взяли в окружение 413-ю, 340-ю, 154-ю стрелковые дивизии и 32-ю танковую бригаду. В ночь на 15 февраля 1942 года части Красной армии начали прорыв из окружения. Бойцы шли в атаку стремясь соединиться с главными силами 50-й армии. Ценой больших потерь сопротивление противника было сломлено. В боях с 1 по 15 февраля 1942 года советские войска потеряли здесь убитыми и ранеными более 8000 человек. После освобождения района эту местность называли «Долиной смерти».



Музей генерала М.Г.Ефремова



Юхновский район, село Климов Завод



Указатель на трассе на Вязьму.

В этом здании находится музей генерала М.Г.Ефремова, но он не работает.



Монумент «Стелла с пушкой»



Юхновский район, Варшавское шоссе (А-130), западная окраина Юхнова



«Воинам освободителям от трудящихся Юхновского района».



На западной окраине Юхнова установлен монумент освободителям города и района от немецко-фашистских захватчиков – советским воинам 50-й, 49-й, 43-й и 33-й армий, парашютистам-десантникам Западного фронта, курсантам Подольских военных училищ, аэродромным командам, летчикам: 1-го тяжелого бомбардировочного полка Первой воздушной армии, ПВО Москвы, 40-го бомбардировочного полка, 24-го гвардейского Юхновского ордена Кутузова III степени легкобомбардировочного полка, ополченцам Тульского рабочего полка, воинам 1-го гвардейского конного корпуса.



Мемориал советским воинам освободителям



Юхновский район, Варшавского шоссе (А-130), город Юхнов



Памятник погибшим воинам в Юхнове находится на том месте, где в 1942 году возникла братская могила с захороненными здесь воинами, погибшими в ожесточенных боях за освобождение города. В 1952 - 1954 годах в это место были перенесены останки советских солдат из обнаруженных вокруг Юхнова одиночных и общих братских захоронений. 9 мая 1979 года на месте нескольких братских могил был установлен мемориал в память о погибших воинах. В мемориальном комплексе, который находится на огромном холме, приковывающим внимание является бронзовый постамент с установленным на нем монументе советского воина, в образе которого увековечена память о всех героях-защитниках Родины, которые ценой своей жизни защитили свободу родной земли в боях 1941-1942 годов.



Аллея героев ведёт к танку и военно-историческому музею.



Военно-исторический музей в Юхнове.



Памятник отряду маойра И.Г.Старчака



Юхновский район, Варшавское шоссе (А-130), район деревни Колыхманово



www.gorod.kaluga.ru

Неподалёку от деревни Колыхманово, на восточном берегу реки Угры находится монумент павшим в 1941 году в битве за Москву. Здесь находятся памятники лётчику А.Г.Рогову, совершившему огненный таран по скоплению немецкой техники у переправы, и начальнику парашютно-десантной службы Западного фронта, одному из руководителей обороны на юхновском направлении в начале октября 1941 года, майору И.Г.Старчаку.



Памятник лыжникам -чекистам в Хлуднево



Думинический район , д. Хлуднево





_____ стадионе «Динамо» началось формирование Войск Особой группы при НКВД СССР началось формирование Войск Особой группы при НКВД СССР 2 октября 1941г. Войска Особой группы при НКВД были сведены в [Отдельную мотострелковую бригаду особого назначения НКВД СССР \(ОМСБОН\)](#) началось формирование Войск Особой группы при НКВД СССР 2 октября 1941г. Войска Особой группы при НКВД были сведены в Отдельную мотострелковую бригаду особого назначения НКВД СССР (ОМСБОН) 18 января 1942 года 4 отряда ОМСБОН общей численностью около 315 человек[2] началось формирование Войск Особой группы при НКВД СССР 2 октября 1941г. Войска Особой группы при НКВД были сведены в Отдельную мотострелковую бригаду особого назначения НКВД СССР (ОМСБОН) 18 января 1942 года 4 отряда ОМСБОН общей численностью около 315 человек[2] (в среднем примерно по 80 человек в каждом)[3] началось формирование Войск Особой группы при НКВД СССР 2 октября 1941г. Войска Особой группы при НКВД были сведены в Отдельную мотострелковую бригаду особого назначения НКВД СССР (ОМСБОН) 18 января 1942 года 4 отряда ОМСБОН общей численностью около 315 человек[2] (в среднем примерно по 80 человек в каждом)[3][4] началось формирование Войск Особой группы при НКВД СССР 2 октября 1941г. Войска Особой группы при НКВД были сведены в Отдельную мотострелковую бригаду особого назначения НКВД СССР (ОМСБОН) 18 января 1942 года 4 отряда ОМСБОН общей численностью около 315 человек[2] (в среднем примерно по 80 человек в каждом)[3][4] прибыли в район [Сухиничей](#) началось формирование Войск Особой группы при НКВД СССР 2 октября 1941г. Войска Особой группы при НКВД были сведены в Отдельную мотострелковую бригаду особого назначения НКВД СССР (ОМСБОН) 18 января 1942 года 4 отряда ОМСБОН общей численностью около 315 человек[2] (в среднем примерно по 80 человек в каждом)[3][4] прибыли в район Сухиничей 22 января 1942 года отряду К. З. Лазнюка ставится задача — выступить из Гульцово, скрытно совершить [марш-бросок](#) началось формирование Войск Особой группы при НКВД СССР 2 октября 1941г. Войска Особой группы при НКВД были сведены в Отдельную мотострелковую бригаду особого назначения НКВД СССР (ОМСБОН) 18 января 1942 года 4 отряда ОМСБОН общей численностью около 315 человек[2] (в среднем примерно по 80 человек в каждом)[3][4] прибыли в район Сухиничей 22 января 1942 года отряду К. З. Лазнюка ставится задача — выступить из Гульцово, скрытно совершить марш-бросок и внезапным ударом выбить противника численностью по предварительным данным около [взвода](#) началось формирование Войск Особой группы при НКВД СССР 2 октября 1941г. Войска Особой группы при НКВД были сведены в Отдельную мотострелковую бригаду особого назначения НКВД СССР (ОМСБОН) 18 января 1942 года 4 отряда ОМСБОН общей численностью около 315 человек[2] (в среднем примерно по 80 человек в каждом)[3][4] прибыли в район Сухиничей 22 января 1942 года отряду К. З. Лазнюка ставится задача — выступить из Гульцово, скрытно совершить марш-бросок и внезапным ударом выбить противника численностью по предварительным данным около взвода из деревни [Хлуднево](#) началось формирование Войск Особой группы при НКВД СССР 2 октября 1941г. Войска Особой группы при НКВД были сведены в Отдельную мотострелковую бригаду особого назначения НКВД СССР (ОМСБОН) 18 января 1942 года 4 отряда ОМСБОН общей численностью около 315 человек[2] (в среднем примерно по 80 человек в каждом)[3][4] прибыли в район Сухиничей 22 января 1942 года отряду К. З. Лазнюка ставится задача — выступить из Гульцово, скрытно совершить марш-бросок и внезапным ударом выбить противника численностью по предварительным данным около взвода из деревни Хлуднево. Там проходил [большак](#) на Сухиничи, который имел стратегическое значение.

- В связи с предположительной малочисленностью немецких сил в Хлуднево, удар решено было нанести наиболее боеспособной частью отряда: сводной группой из 27 бойцов, Совершив лыжный переход по пересечённой местности с коротким привалом у [села](#) В связи с предположительной малочисленностью немецких сил в Хлуднево, удар решено было нанести наиболее боеспособной частью отряда: сводной группой из 27 бойцов, Совершив лыжный переход по пересечённой местности с коротким привалом у села [Которь](#) В связи с предположительной малочисленностью немецких сил в Хлуднево, удар решено было нанести наиболее боеспособной частью отряда: сводной группой из 27 бойцов, Совершив лыжный переход по пересечённой местности с коротким привалом у села Которь, поздно вечером 22 января ОМСБОНовцы заняли боевые позиции на окраине Хлуднево. Группа разведчиков, посланная в деревню, установила, что в Хлуднево не взвод, а судя по всему батальон численностью до 400 человек, имеющий в своём составе [миномёты](#) В связи с предположительной малочисленностью немецких сил в Хлуднево, удар



Военно-исторический музей «Зайцева Гора»



Барятинский район, Варшавское шоссе (А-130), деревня Зайцева гора




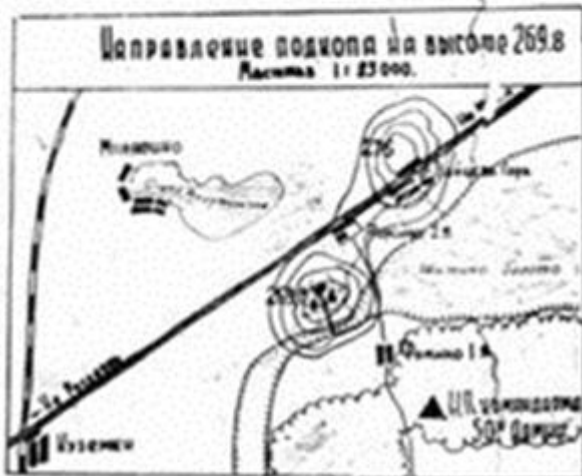
- В декабре 1941 года в ходе контрнаступления под Москвой войска 50-й армии отбросили противника от Тулы, освободили Калугу и в январе 1942 года вышли к Варшавскому шоссе. В итоге многодневных боев советские войска натолкнулись здесь на глубоко эшелонированную оборону врага. Развернулись тяжелые бои, продолжавшиеся до марта 1943 года. Участки Варшавского шоссе по несколько раз переходили из рук в руки. Около года длились кровопролитные сражения у одного из мощных узлов сопротивления гитлеровцев – Фомино-I – Фомино-II с укрепленными высотами 269,8 и «Зайцева Гора».



www.gorod.kaluga.ru

СХЕМА

ПОДКОПА И ВЗРЫВА ФАШИСТСКИХ УКРЕПЛЕНИЙ НА ВЫСОТЕ 269.8 В ПОЛОСЕ ОБОРОНЫ ВОЙСК 50^А АРМИИ
АВГУСТ СЕНТЯБРЬ 1942 г.



СЛОВО СОСРАВИТЕ:
Иногда применяли подпольные ходы 50 метров длиной и шириной
Иногда ходы были избушками, в них 50 метров длиной были ходы
Вот так работали *Савельев Т. Ереван*

ЛЕГЕНДА

В мае 1942 года 50-я армия отступила от Мозыря и вступила в оборону на высоте 269.8 м. В этот период в долине были построены укрепления. В августе 1942 г. немцы в долине Мозыря, селения Мозыря. Эти укрепления состояли из траншей глубиной около 1 метра и шириной 0.5 метра, расположенных в виде зигзага. В августе 1942 г. немцы в долине Мозыря, селения Мозыря. Эти укрепления состояли из траншей глубиной около 1 метра и шириной 0.5 метра, расположенных в виде зигзага. В августе 1942 г. немцы в долине Мозыря, селения Мозыря. Эти укрепления состояли из траншей глубиной около 1 метра и шириной 0.5 метра, расположенных в виде зигзага.

В августе 1942 г. немцы в долине Мозыря, селения Мозыря. Эти укрепления состояли из траншей глубиной около 1 метра и шириной 0.5 метра, расположенных в виде зигзага. В августе 1942 г. немцы в долине Мозыря, селения Мозыря. Эти укрепления состояли из траншей глубиной около 1 метра и шириной 0.5 метра, расположенных в виде зигзага. В августе 1942 г. немцы в долине Мозыря, селения Мозыря. Эти укрепления состояли из траншей глубиной около 1 метра и шириной 0.5 метра, расположенных в виде зигзага.

Группа советских саперов, в мирное время работавших шахтерами на крупнейших шахтах СССР, тайно провела подкоп под неприступные немецкие укрепления на высоте 269,8 и взорвала их, уничтожив несколько батарей тяжелых орудий, множество долговременных укреплений, а также несколько сотен гитлеровских солдат. Взрыв чудовищной силы оказал огромное деморализующее действие на войска противника и предопределил успех всей операции. В сводках 1942 и 1943 годов Зайцева гора фигурировала как высота 269,8. Начиная с зимы 1942 года, ее атаковали сразу несколько дивизий 50-й армии одновременно, но взять не могли. Несколько наших попыток взять Зайцеву Гору с ходу не увенчались успехом. Прекрасно понимая значение высоты, противник основательно ее укрепил. Было ясно, что при переходе советских войск в наступление бой за нее потребует больших жертв и времени. Генерал Болдин ломал голову, стараясь придумать способ взять высоту заблаговременно и с меньшими потерями. Командиры дивизий получили приказание подобрать в саперную команду солдат из числа бывших шахтеров. Из присланных дивизиями людей создали команду в сорок человек. Среди них было несколько довольно опытных донецких, криворожских и карагандинских шахтеров, в мирное время несколько раз становившихся ударниками производства.

Советские бойцы пробыли под землей 40 дней. В чрезвычайно трудных условиях, без специального оборудования они методически вели подкоп. В целях экономии времени и труда грунт из забоя не выносили, а рассыпали по всей шахте. Из-за этого саперы постоянно ощущали нехватку свежего воздуха. Кроме того, в выработку приходилось лазить на четвереньках, так как высота шахты составляла всего 70 сантиметров. Температура в забое была, точно в парной. Духота изнуряла солдат. Над участниками подкопа нависал потолок толщиной в десять метров, готовый обрушиться в любую секунду... стало утро 4 октября. Противник обнаружил, что за ночь подтянулась советская пехота, и вызвал подкрепления. Однако советских саперов это только порадовало: тем больше немцев отправятся в преисподнюю... 10 красных ракет — условный сигнал для начала подрыва. И тотчас же все вокруг задрожало. На несколько метров вверх взметнулся земляной столб, словно подпрыгнула вся высота. Сила взрыва была так велика, что от детонации на расстоянии до километра взорвались все минные поля — советские и немецкие. В клочья разлетелись проволочные заграждения. Три заряда, заложенные под высотой, образовали огромную воронку почти в сто метров диаметром и десять метров глубиной. Вокруг воронки образовался земляной вал высотой около двух метров.

Не успела осесть пыль, как наша пехота поднялась в атаку. Ошеломленный враг не смог сопротивляться. Высота была взята.



Памятник советским воинам. Авторы - архитектор В.П.Федоров, скульптор Л.Г.Писаревский.



Братская могила советских воинов



Дзержинский район, Варшавское шоссе (А-130), деревня Барсуки



Памятник советскому воину.



Возле памятника находятся братские перезахоронения с ближайших деревень.



Братская могила расположена на высоком месте в центре деревни. Она возникла в 1942 году, когда местные жители захоронили сюда тела советских воинов, погибших в январе 1942 года при освобождении деревни. В 1955 – 1956 гг. сюда были перенесены останки воинов из окрестных деревень: Беляйково, Бойково, Воронки, Дерново, Дюкино, Кольцово, Красное, Левшино, Некрасово, Пахомово, Плюсково, Руденки, Слобода, Смагино, Цыгановка, Шестаково, Юдино. Могильный холм был облицован бетонным брусом. На нем установлен памятник и разбит цветник. Вокруг могилы посажены деревья. Территория могилы обнесена металлической оградой. Всего в могиле похоронено 907 воинов.



Стела в честь эскадрильи «Нормандия-Неман»



Дзержинский район, посёлок Полотняный завод



Летом 2009 года на въезде в посёлок Полотняный завод была установлена стела в память об эскадрильи Нормандия–Неман (5240 вылетов, 273 успешных). Она была создана в сентябре 1942 года генералом де Голлем для помощи восточному фронту. 96 пилотов эскадрильи Нормандия-Неман сражались в небе России, 46 из них не вернулись из боя. Одно из мест базирования эскадрильи - посёлок Полотняный Завод.



Я.Ф. Еремин



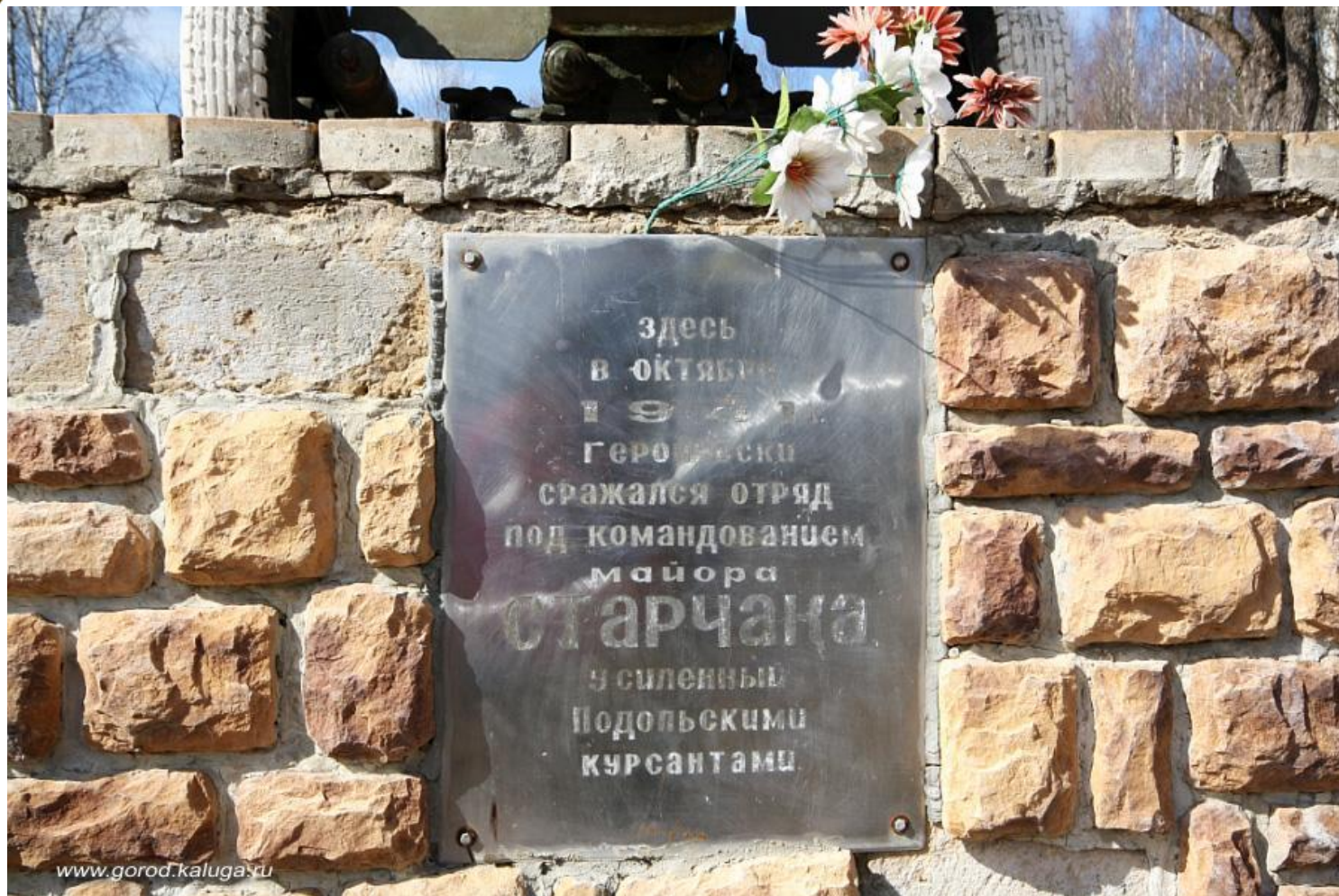
Памятник отряду маойра И.Г.Старчака



Износковский район, Варшавское шоссе (А-130), район деревни Воронки




Планировалось, что в ночь на 4 января 1942 парашютисты отряда майора Старчака в составе 416 человек захватят аэродром в районе села Большое Фатьяново (в 5 км восточнее Мятлево, на западном берегу реки Шани), куда затем на самолётах будет доставлен 250-й воздушно-десантный полк (1300 человек) прибывшей из Забайкалья 82-й стрелковой дивизии. Они должны были перерезать шоссе Юхнов-Медынь, чтобы пресечь движение противника из района Калуги на Вязьму, а также захватить станцию Мятлево и полностью парализовать немецкие тылы в полосе наступления 43-й и 49-й армий Западного фронта. Прибывшая на первых четырёх самолётах передовая группа под командованием Старчака получила радиogramму — не ждать остальные машины. И не дожидаясь полного сбора парашютистов, Старчак повёл своих бойцов в атаку, захватив аэродром. Однако ни в ночь на 5-е, ни в ночь на 6-е самолёты с десантом так и не прилетели. В итоге высадка 250-го воздушно-десантного полка на аэродром Большое Фатьяново была отменена, а батальон Старчака перешёл к самостоятельным диверсионным действиям. Вечером 5 января был взорван железнодорожный мост у платформы Костино. В ночь на 8 января внезапной атакой десантники захватили железнодорожную станцию Мятлево, где было уничтожено 2 эшелона с 28 танками и другой военной техникой. Затем ещё 10 суток батальон вёл боевые действия на дорогах южнее Медыни. Своими действиями батальон майора Старчака частично дезорганизовал работу немецкого войскового тыла, чем способствовал успеху наступления советских частей.



здесь
в октябре
1941 года
героически
сражался отряд
под командованием
майора
старчана
у силеный
Подольскими
курсантами






Командир партизанского отряда
Василий Иванович Золотухин



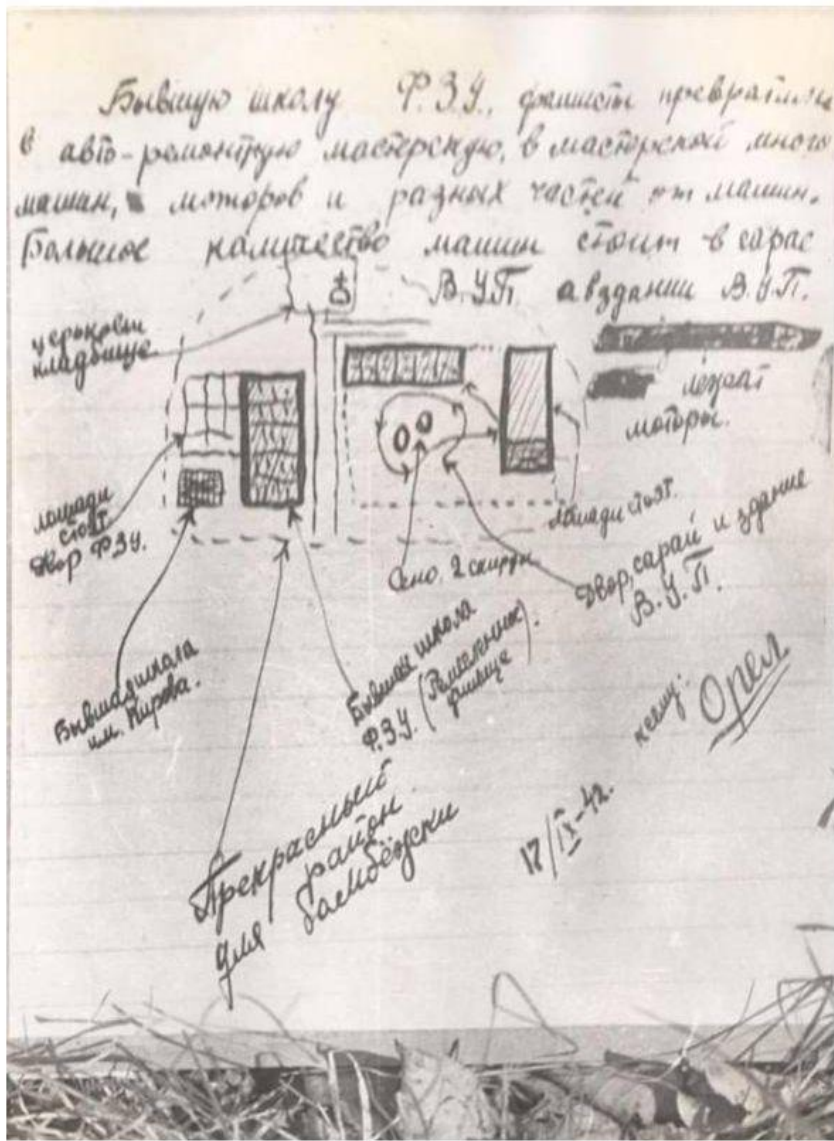
Алексей Шумавцов
(«Орел»)



Александра Хотеева
(«Отважная»)  MyShared



Александр Лясоцкий
(«Огонь»)  MyShared



Донесение Алексея Шумавцова

Я, Шумавцов Алексей Семенович, 1925 года рождения. Беру на себя обязательство работать на пользу социалистической родины путем собирания данных разведывательного характера идущих на пользу Красной Армии и Красной партизанам. Если нарушу свое обязательство или выдам тайну, то несу ответственность по законам советской власти как изменника родины.

2/III 42г.

Орел Сашин

MyShared



Нина Зарецкая





Операции людиновского подполья.

- Взрыв плотины на Гуцинском мосту.
- Поджег бани, превращение гитлеровцами в санпропускник.
- Установка мин на дорогах, ведущих в сторону Жиздры, Букани, Агеевки.
- Сбор разведывательных данных.
- В ночь с 24 по 25 декабря 1941г. проведена операция под ключевым названием «Ночь перед Рождеством» (взорван ж/д мост южнее станции Зикеево на железной дороге Киров – Рославль).
- Сожжен склад горюче-смазочных материалов.
- Взрыв деревянного моста у поселка Сукремль.
- **Последствия:** убито 2000 гитлеровцев, взорваны 31 мост, 52 автомашины, 5 танков, десятки метров железнодорожных путей и телефонных линий.





При поддержке
Правительства
Москвы

АЛЕКСЕЙ
ШЕВЧЕНКОВ

ИРИНА
РОЗАНОВА

АНАТОЛИЙ
ГУЩИН

ЕЛИЗАВЕТА
АРЗАМАСОВА

МИТЯ
ЛАБУШ

АЛЕКСАНДР
ЗЕЛЬСКИЙ

ПОБЕДА БУДЕТ ЗА НАМИ!

72 ЧАСА

В КИНО С 5 МАЯ
ОСНОВАНО НА РЕАЛЬНЫХ СОБЫТИЯХ

Год Российского
КИНО 2016



ФОНД
КИНО

ICOM
INFINITY OF POSSIBILITIES



ВЕЛКО
ПРОДАКШН

ДЛЯ ЛИЦ СТАРШЕ 16 ЛЕТ





Ильинские рубежи



Малоярославецкий район, Варшавское шоссе (А-130), село Ильинское



Мемориальный комплекс «Ильинские рубежи» расположен в центре села Ильинское Малоярославецкого района в 140 км от Москвы. На площади в 2,7 га находятся: военно-исторический музей, два дота (артиллерийский и пулеметный), сохранившиеся с 1941 г., два артиллерийских орудия, а также Курган Славы с памятником подольским курсантам и Вечным Огнем у его подножия. Все объекты соединены между собой пешеходными дорожками и доступны для осмотра. Имеется автостоянка. Рядом речка и лес. В музее имеется схема обороны Ильинского рубежа, макет центрального ее участка, фрагменты оружия, найденные на месте боев, материалы, рассказывающие о подвиге Подольских курсантов и личные вещи участников сражения.



www.gorod.kaluga.ru

Курган славы с памятником подольским курсантам.



Артиллерийский дот с орудием.



Малоярославецкий район, Варшавское шоссе (А-130), посёлок Кудиново



- Примерно в десяти метрах от трассы Москва — Рославль находится большое братское захоронение. Возникло оно в 1942 г., когда местные жители похоронили здесь советских воинов, погибших в боях у посёлка Кудиново. Среди них и курсанты пехотного и артиллерийского училищ, погибшие в Кудинове в октябре 1941 года. В боях на Ильинском боевом участке подольские курсанты уничтожили до 5 тысяч немецких солдат и офицеров и подбили до 100 танков. Они выполнили свою задачу - задержали врага любой ценой. Цена эта – 2500 жизней. В 50 метрах слева от захоронения находится сельская церковь. К ней от захоронения идет бетонная дорожка. Вдоль пешеходной дорожки посажена березовая аллея. Всего в могиле покоится прах 1 166 воинов.



Памятник воинам 312 дивизии



Малоярославецкий район, братская могила воинов 312 дивизии



www.gorod.kaluga.ru



Малоярославецкий укрепленный район, один из четырех, входил в Можайскую линию обороны. Он представлял собой деревянно-земляные сооружения, приспособленные под штатное вооружение войск. Бои здесь начались 10 октября 1941-го, их вели соединения и части, объединенные в 43-ю армию под командованием генерала К. Д. Голубева. В течение восьми суток Малоярославецкий укрепленный район подвергался нескончаемым атакам пехоты и танков врага, ударам артиллерии и авиации. Натиску противника героически противостояли части 312-й стрелковой дивизии, сформированной в 1941 году в городе Актюбинске (командир – полковник А. Ф. Наумов), подразделения курсантов Подольских военных училищ и другие подразделения. А на западных подступах к укрепленному району действовали 17-я танковая бригада майора Н.Я.Клыпина, десантный отряд капитана И.Г.Старчака и передовые отряды курсантов. Лишь 18 октября немцам удалось овладеть Малоярославцем.



Памятная плита установлена в октябре 2011 года.





В память о погибших защитниках Москвы осенью 1941 года на живописном кремёнковском холме 9 мая 1968 года была открыта стела-обелиск ко Дню Победы. На ней высечены незабываемые слова:

«Пройдут годы, столетия, но вечно останется в сердце народа память о тех, кто дал миру – мир, земле – покой, людям – счастье».

Ветераны 49-й армии, бывшие партизаны, местные жители настойчиво предлагали увековечить память защитников столицы на Серпуховском направлении и героев-партизан. Летом 1968 г. школьники – следопыты из троицкой школы не далеко от д. Екатериновка обнаружили останки трёх советских неизвестных воинов. Останки эти были перевезены в Москву, там кремированы и урна с их прахом, торжественно, на бронетранспортёре, была доставлена в Кремёнки и захоронена под звездой. Вместе с урной была захоронена ампула с обращением к нашим далёким потомкам. В этом обращении говорится:


«Наши далёкие потомки! Сохраните в своих сердцах светлую память о погибших воинах грудью защитивших Москву. Помните о тех, кто лежит здесь, под берёзами под соснами и вдали от родной земли. Помните о тех, кто не дожил, не долюбил, не дождался счастья Победы».

Именно на этом месте 7 сентября 1969 г. был зажжен Вечный огонь, доставленный с могилы Неизвестного солдата у Кремлевской стены. А 9 мая 1975 года, в день 30-летия великой Победы над фашистской Германией был открыт музей боевой Славы и Доблести, посвященный воинам 49-й Армии и героям партизанам, действующим в этом районе. Монумент Славы стоит на месте, откуда началось победоносное наступление на врага. Авторами мемориального комплекса являются архитекторы Лисицин Н. Д., Абрамов Ю. П., Лилье Л. В. Мемориал расположен на холме, склоны которого упираются в шоссе Серпухов-Протвино-Кременки-Жуков. Справа, у подножия холма, расположена Братская могила. Мемориал имеет форму усеченного круглого ДОТа, в глубине которого находится музей. На вершине холма – Вечный огонь. От него ведет вниз парадная, одетая в мрамор лестница. На каждом ее марше в камне высечены номера соединений, стоявшие насмерть в ходе оборонительных боев на Серпуховском направлении – южном фланге Западного фронта.















[Увеличить](#)

Авторы — скульптор Е. Думаян, архитектор — Е. Киреев.
Памятник открыт 16 июля 1988 года.






Бюст Г.К. Жукова скульптора Анатолия Артимовича.
Установлен в Малоярославце в 2005 году.



В деревне Безобразово в 1950 году установлен памятник "Три трубы" погибшим во время Великой Отечественной войны односельчанам. На трубах укреплены таблички с именами жителей, не вернувшихся с фронта. После нахождения фашистов в деревне, там остался один полуразрушенный дом. Немецко-фашистские захватчики разбирали дома на укрепления и землянки. Затем все заминировали. Жителей вывезли в соседнюю деревню для отправки в Германию. Некоторые вернулись через 2 года из Медыни, где врагов остановили советские войска и спасли людей от плена. В знак благодарности и памяти односельчанам стоит такой необычный памятник. Звуки напоминают всем о том, что надо подойти и поклониться всем воинам, спасшим данную деревню и весь мир от фашизма.

Вечная память героям! Никто не забыт! Ничто не забыто!



РОССИЯ 1
КАЛУГА

ВЕСТИ КАЛУГА



Осенью-зимой 1941 года так называемое серпуховское направление стало одним из главных рубежей на пути фашистских захватчиков, рвавшихся к Москве. Оборону держала знаменитая 49-я армия под командованием генерала Ивана Захаркина. Немцы заняли деревни Малеево и Воронцовку. А наши в начале ноября получили приказ их оттуда выбить. Кроме пехоты в боях участвовали танки и артиллерия. Начались атаки, заходы в тыл противника, бомбежки, но враги крепко удерживали населенные пункты. Центром противостояния стало поле, у которого располагалась деревня Малеево. Солдаты 60-й стрелковой дивизии выходили из Екатериновки и по этому полю шли к деревне атаковать противника. Малеево и Екатериновка не раз передавались из рук в руки. Потери с обеих сторон были настолько чудовищные, что ни одна из сторон не могла использовать перевес сил или вооружения. Битва за Малеево поле продолжалась до середины декабря.

В книге «Серпухов. Последний рубеж. 49-я армия в битве за Москву. 1941» Сергей Михеенков пишет: «Местные жители рассказывают, что после того как Красная армия отогнала от Москвы немцев за Малоярославец, к Юхнову, в первую весну, а это был 1942 год, Малеево поле невозможно было пахать. Оно все, сплошняком, было усеяно минными полями, завалено железом, заставлено подбитой, выгоревшей и деформированной от внутренних взрывов техникой, оказавшейся непригодной для ремонта и дальнейшего использования».

От деревни Малеево, где до войны было полсотни дворов, остались одни печные трубы. Ее не стали восстанавливать. Весной 1942 года местные жители похоронили павших бойцов. По периметру Малеева поля располагались 14 братских могил с сотнями погибших в каждой. В 1970-е на поле сделали большой мемориал. Информационный щит сообщает нам, что здесь погибли десять тысяч советских солдат. Только далеко не все они найдены. В 1991 году сотрудники предприятия «Тонот», строившего протвинский коллаидер, установили на мемориале белую стелу «Ника» в честь 50-летия освобождения Калужской области от немцев. Уже в наши дни мемориал дополнили аркой и вечным огнем. А совсем недавно здесь устроили блиндаж.



Деревня Малеево ... Жуковского района Калужской области. Здесь в октябре – декабре 1941 г. воины 49 армии остановили рвавшихся к Москве немецких захватчиков. Линия обороны Дракино-Троицкое-Кременки-Боровна-Павловка-Екатериновка-Малеево... стала рубежом доблестной славы советских солдат. «Непокорённый рубеж» – так сейчас называют эту фронтовую полосу. В память о бессмертном подвиге солдат на этом рубеже воздвигнуты мемориальные комплексы и братские захоронения. Одним из таких мемориалов является мемориальный комплекс «Малеево». Сейчас здесь поле, в центре которого с 70-х годов 20 века стоит обелиск защитникам Москвы – воинам 1-й дивизии народного ополчения Ленинского района столицы. Обелиск стоит посреди поля, где находилась деревня. Во время войны здесь стояла немецкая воинская часть – опорный пункт немцев. В октябре – декабре 1941 г. здесь велись ожесточённые бои, во время которых деревня была полностью разрушена. После войны деревня не восстанавливалась. «И слава вечная в народе Всем командирам и бойцам, Москву святую отстоявшим, Им, одиноким и отцам, Напомнит всем О славе воинской, Кто пал от ран, Кто был убит, Огонь горящий Над могилами И черный Траурный гранит» Эти слова высечены на двух мраморных плитах между ступенями, ведущими к стеле «Ника», которая является завершением мемориального комплекса «Малеево». Стела богини Победы «Ника» установлена 14 декабря 1991 г. (при непосредственном содействии руководства госпредприятия «Тонот») в честь воинов, павших на этом поле в декабре 1941 г. Скульптор А. С. Окунев, архитектор М. А. Ковальчук. В комплексе находится братское захоронение – два могильных холма, покрытых дерном. В них погребены останки воинов 60-й стрелковой дивизии, державших здесь оборону в октябре – декабре 1941 г. Они были похоронены местными жителями и бойцами поискового объединения им. Г. К. Жукова (председатель объединения Ю. М. Селезнев). С тех пор почти ежегодно поисковики подзахоранивают в эти могилы останки советских воинов, поднятые ими на месте кровопролитных боев на Малеевом поле. В настоящее время мемориал выглядит следующим образом. Кроме памятника воинской славы, посвященного погибшим ополченцам, в нем имеются следующие сооружения. Перед входом на территорию мемориала установлена 3,5-метровой высоты железобетонная арка и слева от нее – гранитная глыба от имени правительства Москвы с высеченной надписью: «Воинам 1-й дивизии народного ополчения и всем павшим при обороне рубежей столицы в октябре – декабре 1941 года. Мемориал воздвигнут правительством Москвы и Союзом журналистов Москвы. 5 сентября 1997». Справа от арки установлена железобетонная плита с надписью: «Воинам, павшим на этом поле в декабре 1941 года». Справа от этой плиты углом установлены две железобетонные плиты, на которых установлены 10 мемориальных досок с именами погребенных воинов. Перед аркой – площадка размером 20×20 м, покрытая бетонными плитами. Перед ней находятся два противотанковых «ежа», пятиметровый металлический флагшток, площадка для отдыха размером 5×3 м и скамья. От арки идет трехметровой ширины и 73-метровой длины бетонированная, окаймленная цепями, крепящимися на чугунных столбах, дорожка, ведущая к железобетонной стеле высотой 8 м, в верхней части, которой укреплено изображение богини Ники. Стела стоит на железобетонном постаменте со ступенями. Территория мемориала – 110×20 м. В мае 2000 г. по завещанию участницы боев на Малеевом поле Терезы Араевны Долбоносовой, старшины медицинской службы, на территории мемориала захоронена урна с ее прахом. Всего в захоронении покоится прах 665 воинов. Каждый год появляются новости об обнаружении останков неизвестных солдат, но точно одно, как сказал великий полководец А. В. Суворов «Пока не будет предан земле последний погибший солдат – война не окончена!». Великий дар человеку – Память. Пока жива память человеческая, будет существовать и дань народа, которая будет передаваться из поколения в поколение.

Вечная слава
героям-комсомольцам
народного ополчения
города Москвы,
павшим в боях за Родину.
октябрь-декабрь 1941 года.

**ВЕЧНАЯ ПАМЯТЬ
ГЕРОЯМ!**





Камень примирения



Никогда не быть войне



Посреди Малеева поля расположен еще один мемориал — в память о героях-комсомольцах народного ополчения города Москвы, павших в боях за Родину в ноябре-декабре 1941 года. На нем установлена памятная доска в честь военного летчика Александра Ивановича Смирнова, уроженца деревни Малеево. Смирнов участвовал во всех войнах, начиная с финской, и после Великой Отечественной он продолжал служить в авиации до 1975 года.

Есть на Малеевом поле еще один памятник. Очень скромный обелиск серого гранита стоит на въезде, поэтому миновать его никак не получится. Это памятник, установленный потомками погибших здесь немецких солдат. На нем не высечено имен, нет символов воинской славы, только две надписи на немецком и на русском — «Никогда не быть войне».



ВОИНАМ
ПАВШИМ
НА ЭТОМ ПОЛЕ

- Деревня Нижняя Вязовна... Жуковского района Калужской области. Здесь в октябре – декабре 1941 г. воины 49 армии остановили рвавшихся к Москве немецких захватчиков. Линия обороны Дракино-Троицкое-Кременки-Боровна-Павловка-Екатериновка-Малеево... стала рубежом доблестной славы советских солдат. «Непокорённый рубеж» – так сейчас называют эту фронтовую полосу. В память о бессмертном подвиге солдат на этом рубеже воздвигнуты мемориальные комплексы и братские захоронения. Одним из таких мемориалов является Братская могила в деревни Нижняя Вязовня. Братская могила расположена на окраине Нижней Вязовни, возле дороги Жутков – Кременки. Она возникла в январе 1942 г., когда местные жители похоронили здесь воинов 60-й стрелковой дивизии народного ополчения Ленинского района г. Москвы, погибших в боях в декабре 1941 г. 12 декабря 1995 г. бойцы поисковых отрядов захоронили здесь останки еще 20 советских воинов, найденные ими в ходе поисковых работ. Братская могила была покрыта дерном. Еще в 60-х гг. прошлого века здесь был установлен памятник: на бетонном прямоугольном двухступенчатом постаменте высотой 2 м и шириной 2 м находится двухметровая скульптурная группа, изображающая воина, держащего знамя, и женщину с венком в руках. На правой и левой гранях постаumenta закреплены по одной металлической мемориальной плите с фамилиями погребенных. На лицевой грани постаumenta находится металлическая плита с текстом: «На этом боевом рубеже в декабре месяце 1941 года воины 60-й Севско-Варшавской Краснознаменной ордена Суворова стрелковой дивизии народного ополчения Ленинского района столицы вместе с войсками 49-й армии начали битву за изгнание немецко-фашистских оккупантов с московской земли. Многие из них пали, защищая нашу столицу. Вечная память героям!». Территория могилы площадью 12×12 м обнесена металлической оградой. Внутри ограды – деревянная скамья на металлических ножках. К могиле идет одиннадцатиметровая дорожка шириной 2 м. Всего в могиле покоится прах 139 воинов. Великая Победа объединяет российский народ и будет жить в нем всегда. Победа стоила нашему народу огромных жертв и страданий. Вечная память миллионам наших сограждан, павших на фронте, умерших от недоедания и болезней в тылу. Эти жертвы не были напрасными, ведь каждое новое поколение будет помнить о цене, заплаченной за победу, за свободу нашей страны, и своим созидательным трудом способствовать процветанию России. Низкий поклон всем, кто долгие, невыносимо тяжелые четыре года приближал нашу победу!



В ПАМЯТЬ О НАШИХ
ЗЕМЛЯКАХ,
ПОГИБШИХ В ГОДЫ
ВЕЛИКОЙ ОТЕЧЕСТВЕННОЙ ВОЙНЫ
1941-1945 ГГ.

9 МАЯ 2005 Г.



В селе Тарутине Жуковского района Калужской области есть мемориал 1941 – 1945 гг. Танк Т – 34 на постаменте символизирует стойкость, мужество советских солдат, защищавших подступы к Москве осенью 1941 года. Рядом с постаментом – братская могила красноармейцев 53 и 17 стрелковых дивизий, погибших в октябре – декабре 1941 года. На ней мемориальная плита с надписью: «Вечная память солдатам, сержантам и офицерам 17 и 53 стрелковых дивизий». Первое захоронение проводилось весной 1942 года (по воспоминаниям местных жителей). В конце 40-х годов в братскую могилу перенесли останки солдат из окрестных деревень. В 1956 году братская могила представляла собой одернованный холм с надгробием, украшенным лавровым венком и лентами. Надпись на надгробии: «Вечная память героям, павшим за свободу и независимость нашей Родины». В 1971 году по проекту архитектора Киреева В. И. мемориальный комплекс был изменён. Танк на постаменте, три клумбы (первая от танка – это братская могила) и стела с именами погибших – так стал выглядеть мемориальный комплекс. В таком виде он находится и сейчас. Только стела с именами была изменена в 2012 году. В братской могиле захоронено более двухсот человек, а установлено 124 имени. В 2005 году по инициативе Тарутинского музея и местной администрации при поддержке колхоза имени Гурьянова и местных жителей в селе Тарутине установлена плита в память погибших тарутинцев. В Тарутине хранят память о защитниках нашей Родины. Ежегодно в День Победы жители села, гости вспоминают павших, чествуют живых. Звучат имена погибших земляков. И белые шары взмывают в небо... Мы помним...



ВЕЧНАЯ СЛАВА
ПОСМЕРТНОМУ Герою
СТАЛИНСКОГО ВОЙСКИ
И ПОСМЕРТНОМУ Герою
НАШЕЙ РАДИКАЛЬНОЙ ВОЙСКИ
А ДОТРУП - ВОИНАМ 1941-1945

Деревня Екатериновка ... Жуковского района Калужской области. Здесь в октябре – декабре 1941 г. воины 49 армии остановили рвавшихся к Москве немецких захватчиков. Линия обороны Дракино-Троицкое-Кременки-Боровна-Павловка-Екатериновка-Малеево... стала рубежом доблестной славы советских солдат. «Непокорённый рубеж» – так сейчас называют эту фронтовую полосу. В память о бессмертном подвиге солдат на этом рубеже воздвигнуты мемориальные комплексы и братские захоронения. Одним из таких братских захоронений является Братская могила в деревни Екатериновка. Братская могила находится в центре деревни. Она возникла в декабре 1941 г., когда местные жители похоронили здесь советских воинов, погибших в боях за Екатериновку. В 50-х гг. прошлого века сюда же были перенесены останки воинов из одиночных и небольших братских могил в Воронине, Воронцовке, Малееве, Неботове. В 60-х гг. прошлого века могила была реконструирована. Был обновлен, покрыт дерном и окаймлен керамической плиткой могильный холм размером 10×3 м. На нем был разбит цветник. Рядом с холмом был возведен памятник. На железобетонном прямоугольном постаменте высотой 1,6 м и шириной 3 м установлена двухметровой высоты скульптурная группа – фигуры солдата со скорбно опущенной обнаженной головой, держащего знамя, и женщины, держащей венки. К постаменту прикреплена мемориальная мраморная плита с надписью: «Вечная слава защитникам Родины, стоявшим насмерть на южных подступах столицы нашей Родины гор. Москвы в октябре – декабре 1941 г.». Слева от памятника возведена кирпичная стена высотой 2,2 м и протяженностью 10 м, к которой прикреплены 24 мраморные плиты с фамилиями погребенных. Территория захоронения площадью 15×15 м обнесена металлической оградой. Перед входом к братской могиле – площадка из железобетонных плит размером 1,4×6 м. Всего в могиле покоится прах 669 воинов. ... Те, кто лежит под плитами братского захоронения, – только часть огромных потерь, которые понесла наша страна в годы войны. Если по каждому погибшему в стране объявить минуту молчания, страна будет молчать 32 года, 14 тысяч погибало ежедневно, 600 человек в час, 10 человек каждую минуту ... Каждый год появляются новости об обнаружении останков неизвестных солдат, но точно одно, как сказал великий полководец А. В. Суворов «Пока не будет предан земле последний погибший солдат – война не окончена!». Великий дар человеку – Память. Пока жива память человеческая, будет существовать и дань народа, которая будет передаваться из поколения в поколение. Фото – Масленникова Т. В.

Список литературы

- Изучай Родной край ч.2 Тула.1976
- Н Брыляков, А. Терешин Жуково Тула 1985г
- [По окрестностям Калуги КАЛУГА 1967Г.](#)
- <http://www.kaluga-poisk.ru/novosti-kaluga/sobytiya/velikaya-otechestvennaya-voyna-na-kaluzhskoy-zemle-stranitsy-istorii-i-foto>
- <http://memory-map.prosv.ru/#/memorial-2551/type=map¢er=55.109588,37.045739&zoom=13>
- <http://admoblkaluga.ru/main/russia/vov/zahoroneniya/jukovsk.php>
- <https://geoportal40.ru/memorial/about/doc/Zhukovskij%20rajon.pdf>