

Город Шатура

Федотова Екатерина

ГГТУ 1 курс

Исторический факультет


Содержание

- История
- Местоположение
- Символы города
- Население
- Природа
- Климат
- Производство
- Знаменитые люди Шатуры
- Достопримечательности
- Храм новомучеников Шатурских
- Музей



История

- Имя свое Шатура приняла от находившегося неподалеку сельца Шатур, письменное упоминание о котором впервые появилось в 1423 г. в духовной грамоте великого князя Московского Василия Дмитриевича.
- Статус города получен в апреле 1936 года.
- В этом году Шатуре 80 лет.



История

- Свое развитие город получил благодаря торфяным залежам, от разработки которых и возникла идея построить ГРЭС для электрификации СССР.

- Рабочие поселки, возведенные в лесу дали начало городу.



Местоположение

- Город расположен в Мещёрской низменности, рядом с Шатурской группой озёр, состоящей из 5 озёр: Святое, Муромское, Белое, Чёрное и Чёрное-Спасское. На востоке Московской области.



СИМВОЛЫ

- Первое изображение эмблемы Шатуры появилось в 1925 году на чертежах шатурского строительства. На двух ржаных снопах была изображена электростанция, от которой отходили лучи. По краям электростанции стояли рабочий-энергетик и рабочий-торфяник. Однако впоследствии эмблема в качестве официального символа не использовалась. В 1957 году художник А. И. Семёнов предложил в качестве символа изображение опоры «шатурского типа». Данное изображение стало неофициальной эмблемой газеты «Ленинская Шатура», а потом в натуральную величину была поставлена дорожным указателем на въезде в город



СИМВОЛЫ

- Ныне действующий герб утверждён решением Совета депутатов городского поселения Шатура от 26 мая 2011 года



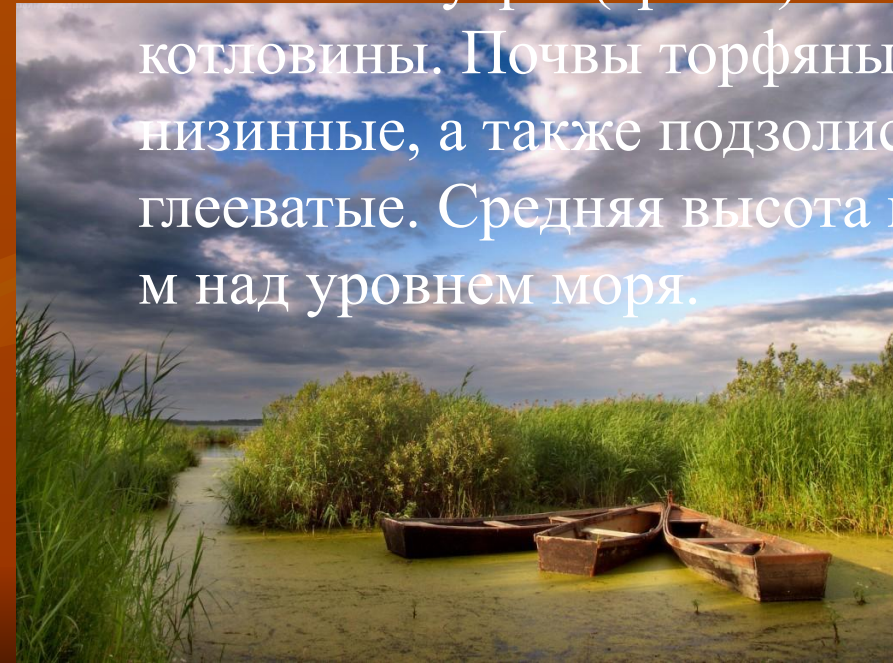
Население

- С момента образования Шатуры и на протяжении всего XX века происходил постоянный рост численности населения города.
- Доля трудоспособного населения — 58 %. Для Шатуры характерна маятниковая трудовая миграция — 8 % от населения города каждый день ездят в Москву и другие соседние города на работу



Природа

- Город находится на территории Мещёрской провинции подзоны смешанных лесов лесной зоны с преобладанием ландшафтов водноледниковых равнин. Рельеф плоский и волнистый, среди форм рельефа преобладают песчаные бугры (гривы) и сырые, заболоченных котловины. Почвы торфяные верховые и низинные, а также подзолистые и подзолисто-глееватые. Средняя высота центра города — 125 м над уровнем моря.



Климат

- Климат умеренно-континентальный.
- Весенние заморозки обычно заканчиваются к 10-15 мая. Первые заморозки начинаются со второй половины сентября.
- В течение года преобладающими ветрами являются юго-восточные и западные.





Производство



- Шатурская ГРЭС — крупная электростанция регионального значения по выработке электрической и тепловой энергии
- МК «Шатура» — крупнейший в России комбинат по производству мебели
- ООО «Шаттдекор» — производство мебельной облицовочной плёнки

Знаменитые люди Шатуры

- Основатель торфоразработок Радченко Иван Иванович
- Александр Васильевич Винтер - занимался изучением энергетических ресурсов страны, проблемой малой энергетики, проблемой повышения показателей использования существующего основного оборудования электростанций, обобщением опыта эксплуатации мощных электростанций.



Знаменитые люди Шатуры

Герои Советского Союза. В их честь названы улицы города:

- Борзов Иван Иванович
- Жаров Федор Тимофеевич
- Савушкин Александр Петрович



Фонтан

- Фонтан находится на проспекте Ильича, недалеко от «Дикси». Фонтан одна из главных достопримечательностей Шатуры.



Дворец спорта

- Дворец спорта «Олимпийский» находится около стадиона, зенитки и парка. Многие дети города начинали свои первые азы в спорте именно тут.



Зенитка

- Зенитка - это памятник защитникам Родины во время Великой Отечественной войны. Около неё полукругом стоят кирпичные стелы, на которых расположены портреты наших Героев.



Парк им. Ю.А. Гагарина

- В парке есть два поезда:
- Первый поезд - памятник, в котором возили торф;
- На втором дети катаются вместе с родителями.
- А ещё там есть огромное колесо обозрения.



Школа №1

- Основателем школы №1 явилась Алиса Радченко, она и была первой учительницей. Школа располагалась в одноэтажном здании.
- Теперь это 4-х этажное здание, отмечающее 90 летний юбилей.



Стадион




- Спорт играет важную роль в жизни человека. Поэтому в Шатуре построен стадион «Энергия». На стадионе летом можно играть в футбол и заниматься бегом, а зимой кататься на лыжах и коньках, а ещё играть в хоккей.

Памятник погибшим воинам

- Памятник поставлен в память о погибших солдатах Шатурского района.
- Около памятника можно найти детскую библиотеку.
- Ещё там установили вечный огонь, к которому первоклассники вместе с одиннадцатиклассниками в конце учебного года приходят возлагать цветы.



Храм новомучеников Шатурских



- Храм красивейшая достопримечательность города.
- В сентябре 2006 года храм был торжественно освящен Архиепископом Можайским Григорием.
- При храме с 2006 года действует воскресная школа.

Стела



- Стела – это граница Шатуры. Её можно увидеть, когда едешь со стороны Ловошево.
- У подножья Стелы из цветов указан возраст Шатуры (в этом году ей 80 лет). Ночью Стела подсвечивается.



Краеведческий музей

- Невозможно любить то, чего не знаешь. Краеведение всегда было востребованной отраслью знаний.
- Первая экскурсия в Шатурском краеведческом музее состоялась 9 сентября 1989 г.



Краеведческий музей

- На сегодняшний день, посетителям музея предлагается ознакомиться с экспонатами трёх залов: «Природа Шатурского края», «Крестьянский быт и предметы старины» и «Зал трудовой и боевой славы Шатурского района».



Я люблю свой город!
Спасибо за внимание!

