




Младший жуз

The map shows the geographical division of the Kazakh Khanate into three distinct regions. The 'Младший жуз' (Junior Juz) is the westernmost region, colored light green. The 'Средний жуз' (Middle Juz) is the largest, central region, colored orange. The 'Старший жуз' (Senior Juz) is the southernmost region, colored pink. The Caspian Sea is shown in light blue to the west and south. The map is outlined in black, and the labels are placed over their respective regions.

Средний жуз

Старший жуз



Тема урока:
**Колониальная
политика царской
России в Казахстане
в первой половине
XIX века.**

Давайте повторим!

1680-1715 гг. – годы правления хана.....

1723-1727 гг. – это

19 февр. 1731 г. – это...

10 окт. 1731 г. – это...

1773-1775 гг. – это...

1711-1781 гг. – это...

1771-1781 гг. – это...

1783-1797 гг. – это...

1822 г. – это...

1824 г. – это...

Исторические личности:

Абулхаир –

Богенбай –

Каип –

Кутлымбет Коштаев –


Сейткул Койдагулов –

Анна Иоанновна –


И.К. Кириллов –

Галдан-Цэрэн –

А.И.Тевкелев –



Емельян Пугачев –
Сырым Датулы
Нуралы –
Игельстром О.А. –
М.М.Сперанский –
П.К. Эссен –
Уали хан –
хан Ералы




В п/п XIX века царизм усилил колониальную экспансию на территории Казахстана. В первую очередь она выразилась в открытом захвате казахских земель. Самые крупные земельные захваты произошли в районе реки Илека и на территории между Орской и троицкой крепостями

Новоилецкая линия (1810-1822 гг.)

состояла из :


- 1. Изобильная**
- 2. Буранная**
- 2. Новоилецкая**
- 3. Линеvская**
- 4. Угольная**
- 5. Ветлянская**

**А по реке Бердянке –
Бердянская крепости**




Захват царизмом казахских земель Младшего жуза в районе реки Илек


Повод: необходимость охраны солевозных трактов.(большая проезжая дорога с постоянными дворами и почтовыми станциями)



В 1810 году царские власти приступили к созданию Новоилецкой линии. У казахов было отмежевано в пользу царского правительства около 600 тыс. десятин земли (1 десятина – 1,09 Га)



Территория нового района стала заселяться **военным населением и казаками**. В **1817 году** казахи стали, пропускаясь на внутреннюю сторону пограничной линии на **билетной** основе. Слабая и контролируемая местными властями ханская власть не могла противодействовать земельным захватам Российской империи



Завершение строительства
Новоилецкой линии произошло в
1822 году. Казахи были оттуда
насильно вытеснены.

Свободная добыча соли бывшими
хозяевами этих земель была
резко ограничена.