

Государства и народы доколумбовой Америки

Учитель истории МБОУ Роцинская сош №17

Ибрагимов Р.Ф.



Первое путешествие Христофора Колумба

3 августа 1492 — 15 марта 1493



Цель:

Оценить самобытность
развития народов
доколумбовой
Америке.

■ **Задачи:**

- 1 Формирование представлений о хозяйственной, культурной, религиозной жизни народов Америки – майя, ацтеков и инков до открытия континента европейцами.
- 2 Развитие умений самостоятельно работать с текстом учебника, картой, иллюстрациями, подготавливая небольшие сообщения.
- 3 Воспитание уважительного отношения к культурно историческому наследию других народов мира.


План урока

- 1. Занятия жителей Америки
 2. Цивилизация майя
 3. Цивилизация ацтеков
 4. Государство инков
- 5. Закрепление изученного материала
- 6. Подведение итогов

Занятия жителей Америки.

Америка была заселена ок. 40 тыс. лет назад выходцами из Азии. Большая часть жителей занималась охотой и рыболовством, земледелием. Здесь выращивали: картофель, кукурузу, томат, какао, арахис, землянику, подсолнечник, хлопок, фасоль, тыкву, авокадо, ваниль, ананас.

**Из домашних животных были-собаки и ламы.
Из птиц индейки и утки.**






Индейцы не знали железа, плуга и колеса, огнестрельного оружия. Орудия труда делали из дерева камня и бронзы.

Залежи золота и серебра не считали драгоценными. Использовали их для изготовления украшений, амулетов, фигурок богов .

Большая часть индейцев жила в
родоплеменных порядках
выше других народов по развитию
хозяйства и культуры в Средние века были
племена майя, ацтеков и инков.



майя



ацтек



инка


Судовой журнал путешествия

Название племени	Занимаемая территория	Земледелие	Как было устроено управление государством	Достижения культуры
майя				
ацтеки				
ИНКИ				



**Полуостров
Юкатан на
территории
современной
Мексики,
Гватемалы,
Гондураса и
Белиза с
2600 года до
н.э.**

**Майя за
работой.
Современный
рисунок.**





Ушмаль
(Uxmal) —
руины
крупного
города майя
на северо-
западе
полуостров
а Юкатан







жрецы указывали сроки начала земледельческих работ, умели предсказывать солнечные и лунные затмения.



Иероглифы.



Календарь

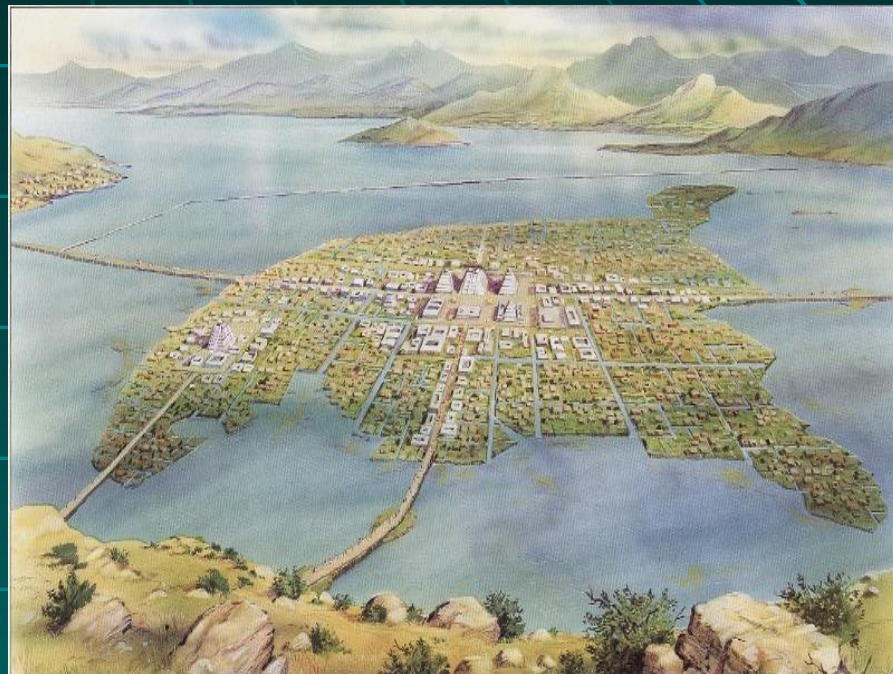


Живопись



керамика

Название племени	Занимаемая территория	Земледелие	Как было устроено управление государством	Достижения культуры
майя	Полуостров Юкатан	Велось совместным и усилиями. Земля принадлежала всей общине. Земледелие велось по календарю.	В I тыс. возникли Города-государства. Во главе- «великий человек»	Иероглифы. Календарь. Обсерватории. Основа счета число 20, использование нуля. Ступенчатые пирамиды Живопись, керамика, скульптура



В Мексике, на плоскогорье высотой **2000 м** над уровнем моря, у подножий горных вершин расположена живописная долина с мягким климатом и плодородной почвой.

В XIII веке сюда с севера пришли ацтеки и на островах среди большого озера Тескоко основали город Теночтитлан.

Строительство великого Теночтитлана



«владыка всех
людей» -
наследственный
правитель

**Острова соединили дамбами: город пересекали
прямые улицы и каналы, вдоль которых
возвышались храмы и дворцы, украшенные
рельефами и мозаикой.**

«Плавучие поля и сады»



Земли у ацтеков не хватало. Поэтому на узких полуостровах и сплетенных из ветвей плотках они укладывали поднятые со дна озера водоросли и плодородный ил и засеивали их. С этих «плавучих полей» за год собирали несколько урожаев.

Воины

Ацтеки подчинили соседние племена.

Хотя племенами по-прежнему управляли местные вожди, но в главных городах жили ацтекские наместники и сборщики дани. Ацтеки делились на знать и простолюдинов – земледельцев и ремесленников.

Во время войн создавалась грозная армия численностью **около 150 тыс. человек**. Своим мужеством на войне родовые воины, вооруженные копьями и луками, могли заслужить доступ в ряды знати; таких воинов называли **«орлами»** и **«ягуарами»**.



1. Aztec archer
2. Aztec peasant levy
3. Aztec allied captain


- 1 - ацтекский лучник;
- 2 - ацтекский ополченец;
- 3 - вождь ацтекских союзников.

Ремесло



Маска ацтеков-
бог Тлалог


Маска ацтеков,
инкрустированная бирюзой



Глиняная посуда Тотонаков,
завоёванных ацтеками



Бирюза.
Ацтеки считали
её слезами богини Неба



Рисунки ацтеков

Миклантекутли - бог смерти в единстве с
Кетцалькоатлем - богом создавшим человека

Название племени	Занимаемая территория	Земледелие	Как было устроено управление государством	Достижения культуры
ацтеки	Мексика. И предлежащие острова Посреди озера построена столица Теночтитлан	Плавучие поля давали несколько урожаев в год	Правитель-«владыка всех людей». Ацтеки делились на знать и простолюдинов – земледельцев и ремесленников. Подчинили соседние племена.	Больших успехов ацтеки достигли в ремесле: чеканка - украшения из золота и серебра, ювелиры-обработка драгоценного камня Школы , Литература.

В суровых горах Андах на западе Южной Америки, раскинувшись на тысячи километров, существовало **государство инков Перу**.

Центром его был **город Куско** с прилегающей долиной. Оно возникло **в XII веке** в результате завоеваний инками территории других племен.



Население жило общинами состоявшими из семей землевладельцев. Каждый общинник получал надел, а женщина – половину надела. Общинник был всю жизнь привязан к своему селению, он не мог выйти за границу общины без разрешения властей.

Во главе государства стоял неограниченный правитель – **верховный Инка**. Свою власть правитель передавал одному из законных сыновей – не обязательно старшему, но, по его мнению, наиболее способному. Кровные родственники Инки, называли себя **«сынами Солнца»**.






Легендарный первый инка Манко Капак основал г. Куско приблизительно в начале 12 в.

Отличительным знаком тех, кто принадлежал к роду инков, были удлиненные мочки ушей. **Инков так и называли – Большие Уши**, так как они носили тяжелые кольца. Материал, из которого были сделаны кольца (золото, серебро, дерево), и размер колец указывали на должность, какую занимал владелец.



Ритуальный нож Туми с золотой рукояткой и серебряным лезвием и украшенный бирюзой. Бог Наймлап изображен с полукруглым головным убором и парой крыльев.



Орел, сидящий на кактусе. Священный символ инков.

Название племени	Занимаемая территория	Земледелие	Как было устроено государство	Достижения и культура
инки	В суровых горах Андах на западе Южной Америки раскинулась на тысячи километров страна Перу. Центр её - город Куско	Земледельческие общины, из семей землевладельцев. Каждый общинник получал надел, а женщина – половину надела Террасное земледелие	Во главе - верховный инка. и его родственники «Сыны Солнца» Подданные либо служили в войске, либо трудились на земле. контролировали доходы. Обязывали вступать в брак	Письменность заменяло узелковое письмо-кипу В школах обучали по памяти. Почтовая связь. Архитектура - храмы и дворцы

Отметьте черты, присущие цивилизациям доколумбовой

1. Умение людей выплавлять железо
2. Изготовление орудий труда из камня и бронзы.
3. Отсутствие тягловых животных
4. Наличие знати
5. Развитие астрономических и математических знаний
6. Вера во множество богов
7. Умение изготавливать повозки и колесницы
8. Широкое использование тягловых животных
9. Сооружение многочисленных храмов и дворцов

ВЫВОДЫ

- **Народы Америки рано стали заниматься земледелием и освоили ряд неизвестных в других частях света полезных растений.**
- **У них складывались классовые общества и возникали государства.**
- **Они создали свою оригинальную культуру – письменность, календарь, добились успехов в астрономии и математике, в архитектуре и изобразительном искусстве.**

Д/З Завершить оформление судебного журнала.