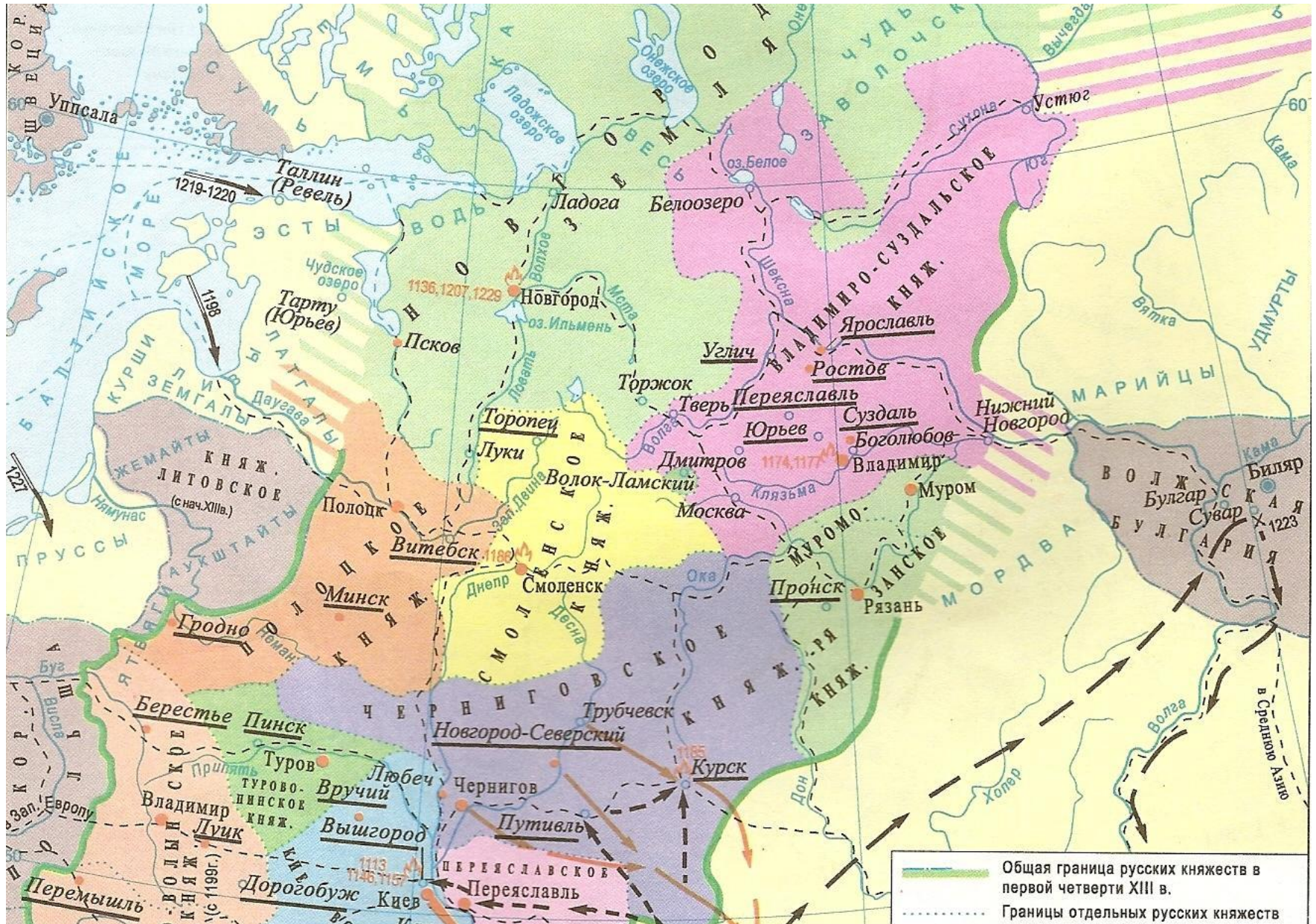
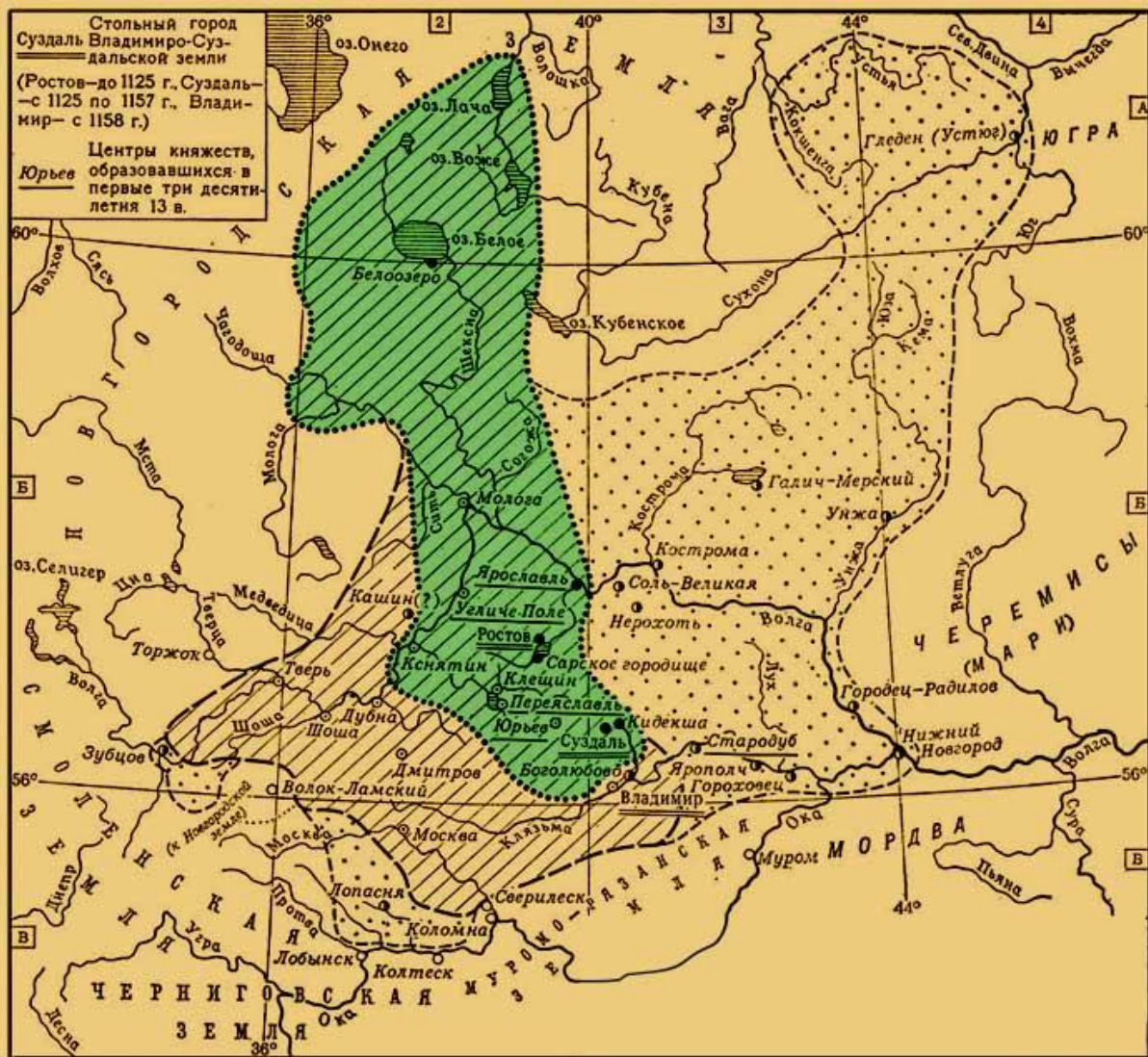


Владими́ро - Сузда́льское княже́ство






Центры княжества





Стольный город
Суздаль Владимиро-Суздальской земли
(Ростов — до 1125 г., Суздаль — с 1125 по 1157 г., Владимир — с 1158 г.)
Юрьево
Центры княжеств, образовавшихся в первые три десятилетия 13 в.

-  Территория Ростово-Суздальского княжества (ядра будущего Владимиро-Суздальского княжества) в 1116 г.
-  Территория Владимиро-Суздальского княжества к 50-м годам 12 в.
-  Территориальные присоединения Владимиро-Суздальской земли в конце 50-х годов 12 в. — первой трети 13 в.

Территория Ростово-Суздальского княжества (ядра будущего Владимиро-Суздальского княжества) в 1116 г.
Территория Владимиро-Суздальского княжества к 50-м годам 12 в.
Территориальные присоединения Владимиро-Суздальской земли в конце 50-х годов 12 в. — первой трети 13 в.




Географическое положение

- Княжество было расположено на северо-востоке Руси и занимало территорию в междуречье Оки и Волги. В 12–14 вв. княжество постоянно расширялось в восточном и северо-восточном направлениях. На западе оно граничило со Смоленским, на юге – с Черниговским и Муромо-Рязанским княжествами, на северо-западе – с Новгородской, а на востоке – с Вятской землей и финно-угорскими племенами (меря, мари и др.).



Географическое положение

По своему географическому положению Владимиро-Суздальское княжество было со всех сторон защищено естественными преградами – крупными реками, топкими болотами и непроходимыми лесами. Кроме того, путь кочевникам в ростово-суздальские земли преграждали южнорусские княжества, принимавшие на себя основную тяжесть вражеских набегов. Процветанию княжества способствовал и тот факт, что в эти земли шел постоянный приток населения, бежавшего в леса то от половецких набегов, то от невыносимых поборов княжеских гридников. Немаловажным являлось и то обстоятельство, что в землях Северо-Восточной Руси пролегли выгодные торговые пути, важнейший из которых – Волжский – связывал княжество с Востоком.



Природные условия

Несмотря на более суровый климат в сравнении с Поднепровьем, здесь удавалось получать сравнительно устойчивые урожаи, которые вместе с рыболовством, скотоводством, лесными промыслами обеспечивали существование.



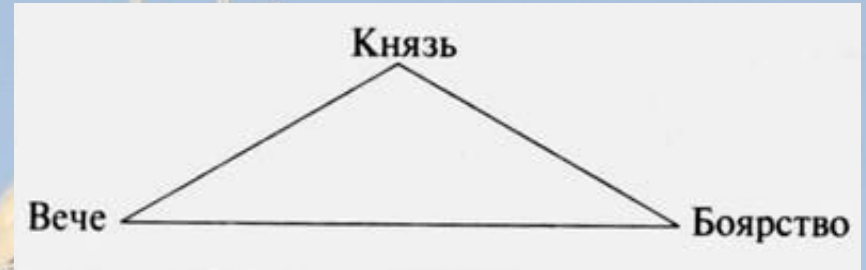
Экономическое развитие

Экономическое развитие Владимирской Руси было тесно связано с пролежавшими через её территорию древними торговыми путями. О торговых связях со странами Востока говорят многочисленные сердоликовые и хрустальные бусы, поливные сосуды и, конечно, клады восточных монет (диргемов).



Система управления

Великий князь владимирский опирался в своей деятельности на дружину, при помощи которой создавалось военное могущество княжества. Из дружины, как и в киевские времена, формировался Совет при князе. В него входили и представители духовенства, а после перенесения митрополичьей кафедры во Владимир — сам митрополит. Совет сосредоточивал бразды правления всем Владимиро-Суздальским княжеством, в него входили наместники-дружинники, управлявшие городами.



Местное управление было сосредоточено в руках наместников, посаженных в городах, и волостелей — в сельской местности. Органы управления вершили и суд в подведомственных землях.

Система управления

Правителем Северо-Восточной Руси был сын Владимира Мономаха Юрий, прозванный Долгоруким за постоянное стремление расширить свои владения и подчинить Киев. При нем к Ростово-Суздальской земле были присоединены Муром и Рязань. Он оказывал ощутимое влияние на политику Новгорода. Заботясь о безопасности владений, Юрий Долгорукий вел активное строительство укрепленных городов - крепостей вдоль границ княжества. При нем Ростово-Суздальское княжество превратилось в обширное и независимое. Оно уже не отправляет свои дружины на юг бороться с половцами. Для него куда важнее была борьба с Волжской Булгарией, которая пыталась контролировать всю торговлю на Волге. Юрий Владимирович ходил походами на булгар, воевал с Новгородом за небольшие, но важные в стратегическом и торговом отношении пограничные земли. Это и была независимая, без оглядки на Киев, политика, которая превращала Долгорукого в глазах жителей Ростова, Суздаля и Владимира в своего князя.





**АНДРЕЙ ЮРЬЕВИЧ
(ГЕОРГИЕВИЧ) ВЛАДИМИРО-
СУЗДАЛЬСКИЙ
(БОГОЛЮБСКИЙ) (1111-1174)**

Великий Князь, правитель
Владимиرو-Суздальской Руси
(столица - город Суздаль,
Владимир), годы правления
1155-1174 гг.



**ВСЕВОЛОД III ЮРЬЕВИЧ
ВЛАДИМИРО-СУЗДАЛЬСКИЙ
(БОЛЬШОЕ ГНЕЗДО)
(1154-1212)**

Великий Князь, правитель
Владимиру-Суздальской Руси
(столица - город Владимир),
годы правления 1176-1212 гг.

Культура

- На вторую половину XII века приходится необычайный взлет владими́ро-суздальской культуры и искусства. Андрей Боголюбский расширяет столицу на запад и восток, куда выводят *монументальные Золотые и Серебряные ворота.*






На высоком кремлевском холме над рекой Клязьмой
возвышается громада *Успенского собора*.



Успенский собор Владимирский построен Андреем Боголюбским. В соборе была помещена чудотворная икона Божией Матери. И с тех пор икона стала именоваться Владимирской. В соборе сохранились фрески Андрея Рублева.

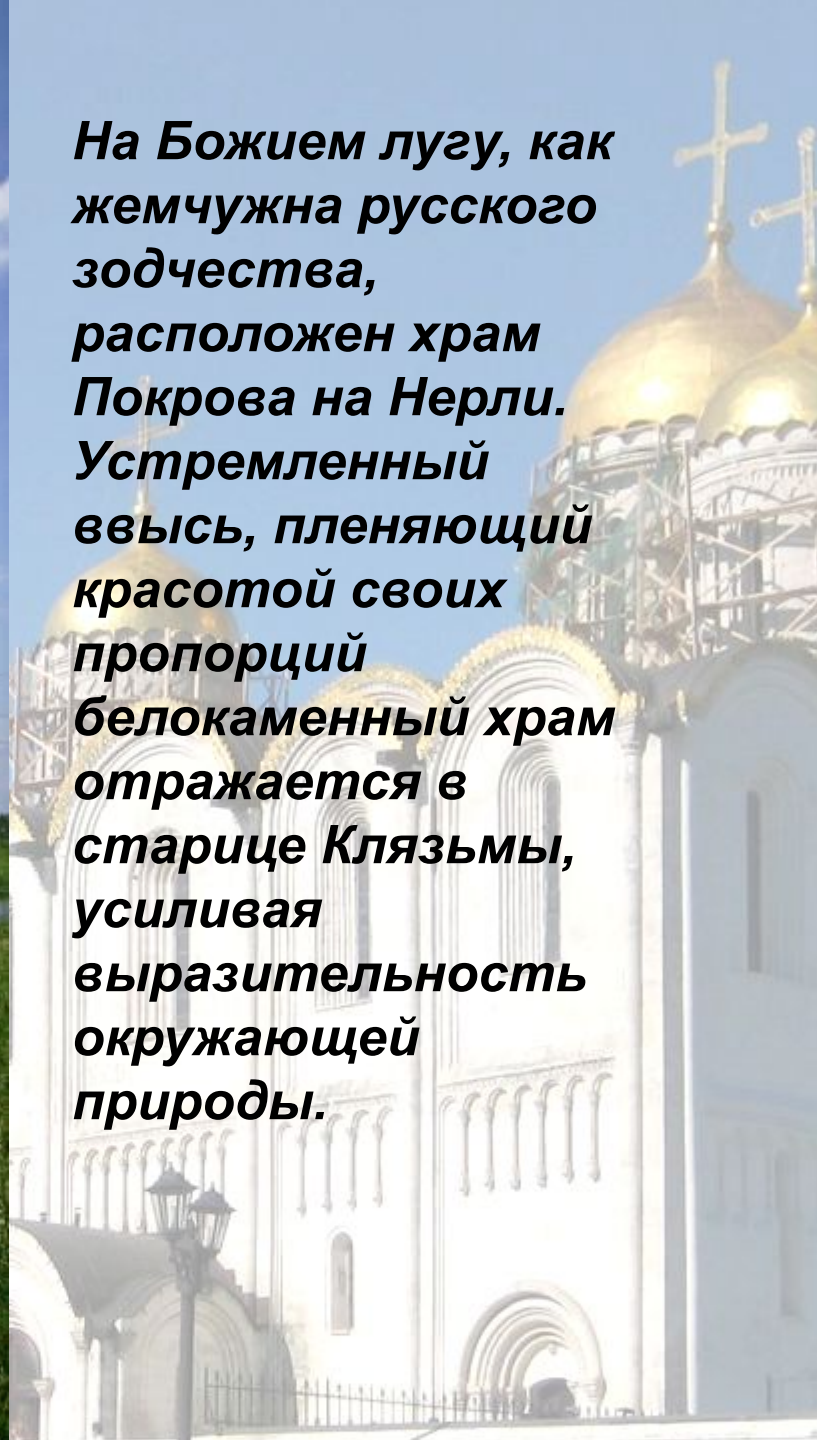
Успенский собор является действующим храмом и местом массового паломничества православных всего мира







На Божием лугу, как жемчужна русского зодчества, расположен храм Покрова на Нерли. Устремленный ввысь, пленяющий красотой своих пропорций белокаменный храм отражается в старице Клязьмы, усиливая выразительность окружающей природы.





Дмитриевский собор построен в 1197 году князем Всеволодом Большое Гнездо. Назван в честь Дмитрия Солунского - небесного покровителя великого князя.

