

**Мир и Россия в
начале эпохи
Великих
географических
открытий**



Проблемное задание

- Какое значение имели Великие географические открытия для развития России?





ГРЕНЛАНДИЯ

Аляска (США)

КАНАДА

США

Мексика

АТЛАНТИЧЕСКИЙ ОКЕАН

АЛЖИР

МАВРИТАНИЯ

САХАРА

ЕГИПЕТ

САУДСКАЯ АРАВИЯ

ИРАК

ИРАН

ПАКИСТАН

ИНДИЯ

КАТАНДУ

ВЬЕТНАМ

ТАИЛАНД

ИНДОНЕЗИЯ

ТИХИЙ ОКЕАН

ИНДИЙСКИЙ ОКЕАН

МАДАГАСКАР

АВСТРАЛИЯ

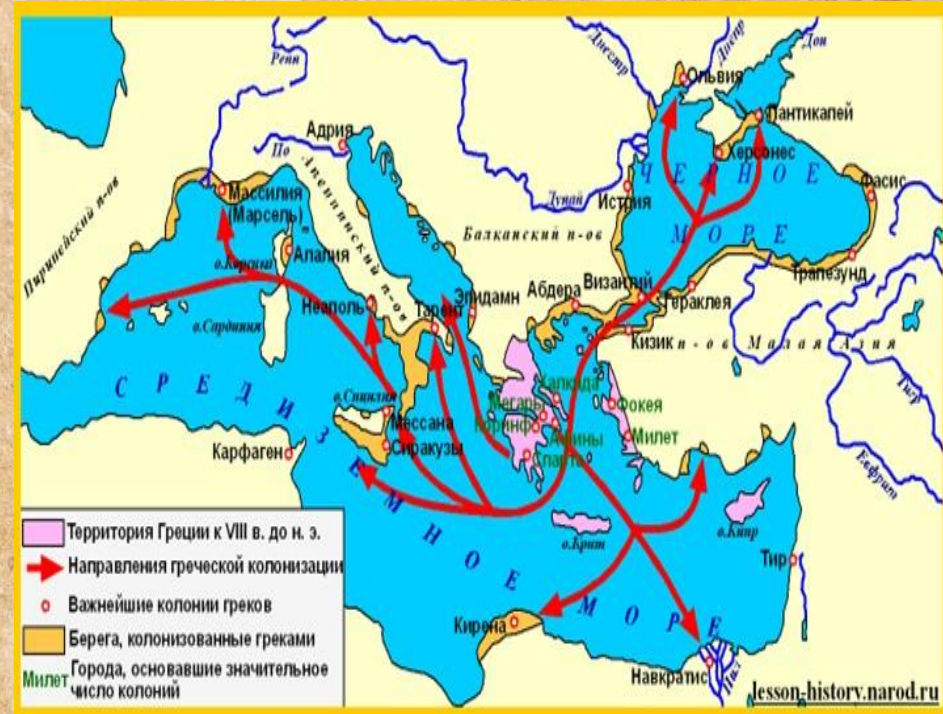
АНТАРКТИДА

Море Лазарева, Море Посер-Ларсена, Море Содружества, Море Дэвиса, Море Муссона, Море о Юрвья

Плавание финикийцев вокруг Африки — предполагаемое путешествие финикийских мореходов вокруг Африканского континента около 600 года до н. э., совершённое по приказу египетского фараона Нехо II.




Морские путешествия и колонии древних греков.




Макет китайского корабля Чжэн Хэ и гораздо меньшая по размеру каракатта Колумба

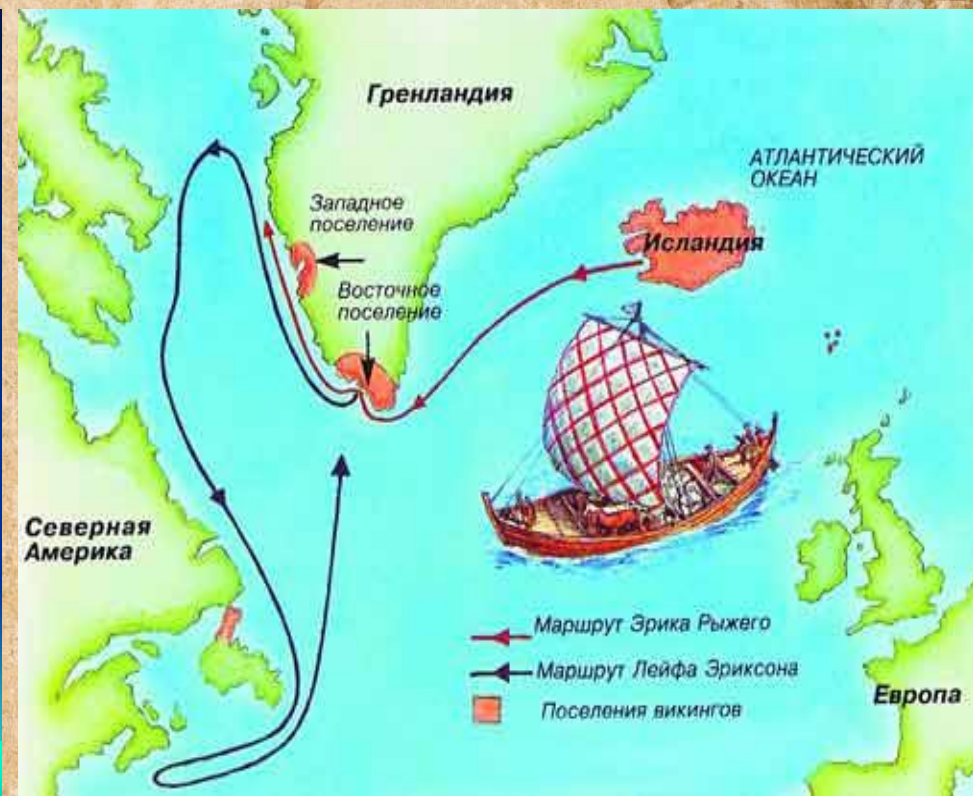




Викинги открыли Исландию, Гренландию, Северную Америку

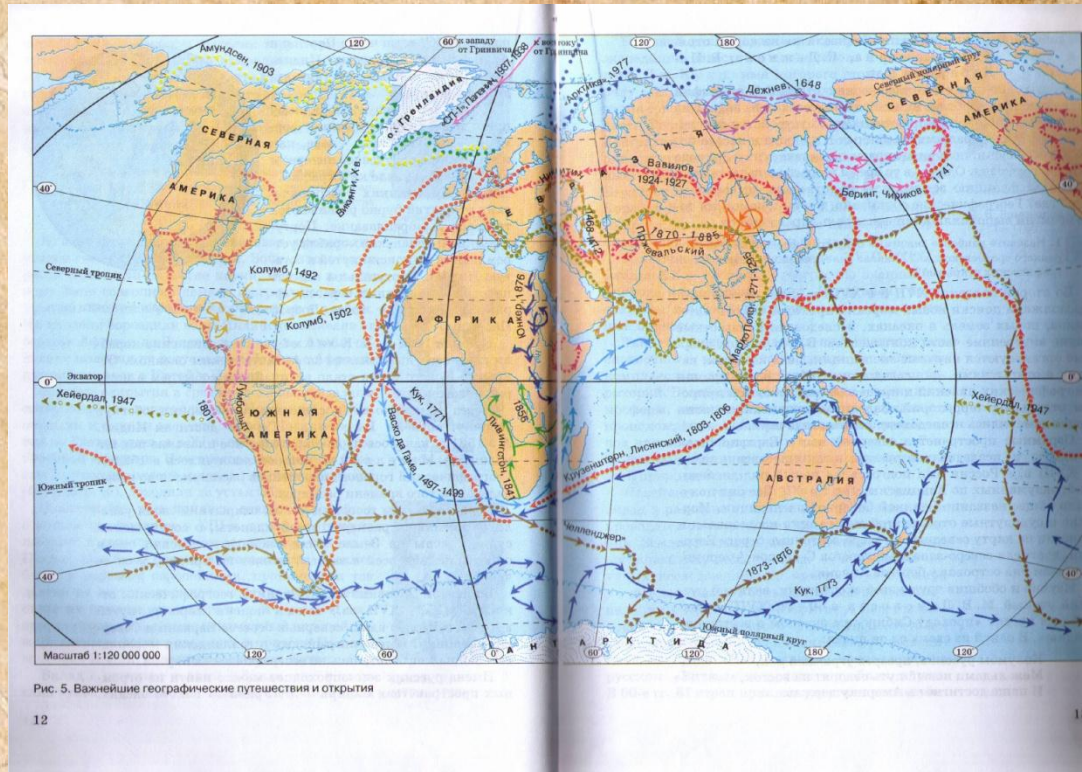


Норманны (викинги)
10 век



Географические открытия – это

1. Посещение новых территорий.
2. Хозяйственное освоение новых земель.
3. Установление контактов с местным населением.



Географические открытия европейцев.

I этап кон. 15- сер. 16 вв.

- Испанцы, португальцы.
- 1488 г. Бартоломеу Диаш
- 1497 г. Васко да Гама
- 1492 г. Христофор Колумб
- 1519-1521 гг. Фернан Магеллан

II этап 16- сер. 17 вв.

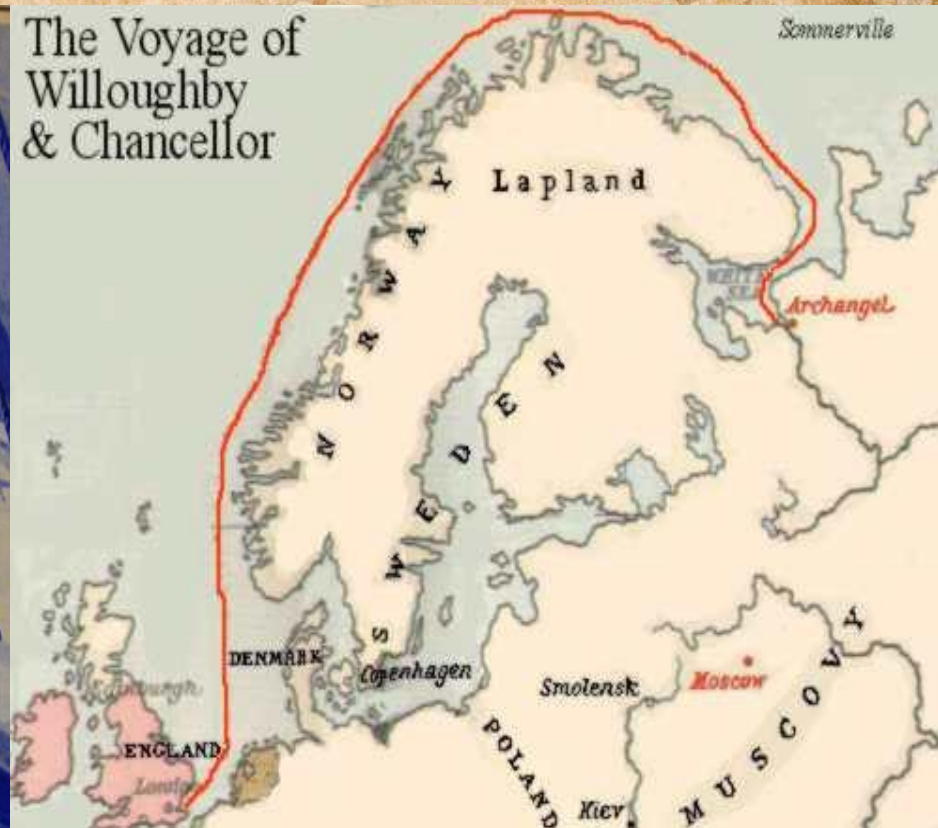
- Англичане, голландцы, французы.
- 1553 г. Ричард Ченслер – причалил к Двинскому заливу Белого моря.



Экспедиция Р.Ченслера



The Voyage of
Willoughby
& Chancellor



Первый сибирский поход 1483 г.
Приращением Сибири Россия обязана
вовсе не Ермаку. За сто лет до
легендарного атамана войско московских
воевод Федора Курбского-Черного и
Ивана Салтыка-Травина прошла от
Устюга до верховий реки Обь,
присоединив западную Сибирь к
владениям Ивана III.



Русские географические открытия.


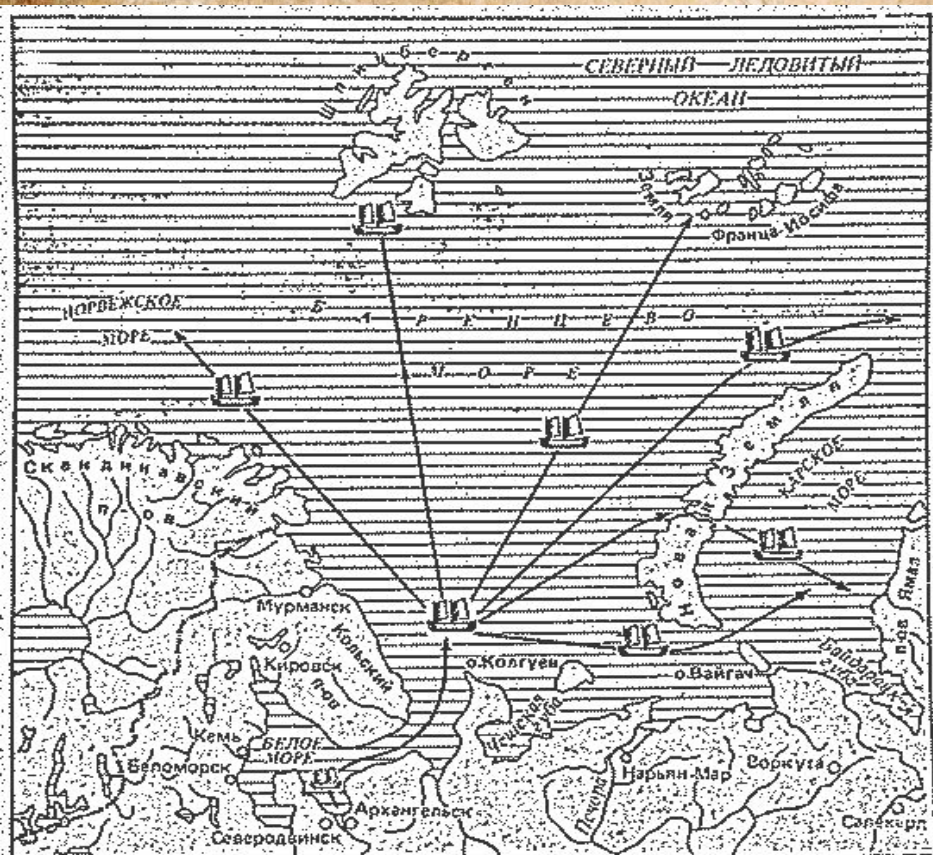
В конце XV в. воеводы *Семен Курбский* и *Петр Ушатый* предпринял и большой поход в Западную Сибирь, во время которого была открыта самая высокая часть Уральских гор и определено их истинное направление «от моря до моря», т. е. с



Наряду с сухопутными экспедициями развивались и морские путешествия. **Поморы** — потомки русских, осевших на побережьях северных морей, — создали особый вид судна, приспособленного для плавания во льдах. На этих судах они открыли о. Колгуев, проливы, ведущие в Карское море, достигли Новой Земли и подошли к Медвежьему острову и восточным берегам Шпицбергена. Поморы совершали частые путешествия между устьями Оби и Северной Двины, а также поддерживали торговые связи со скандинавами, плавая в Балтийское море вокруг берегов Скандинавского полуострова.



Плавания поморов.

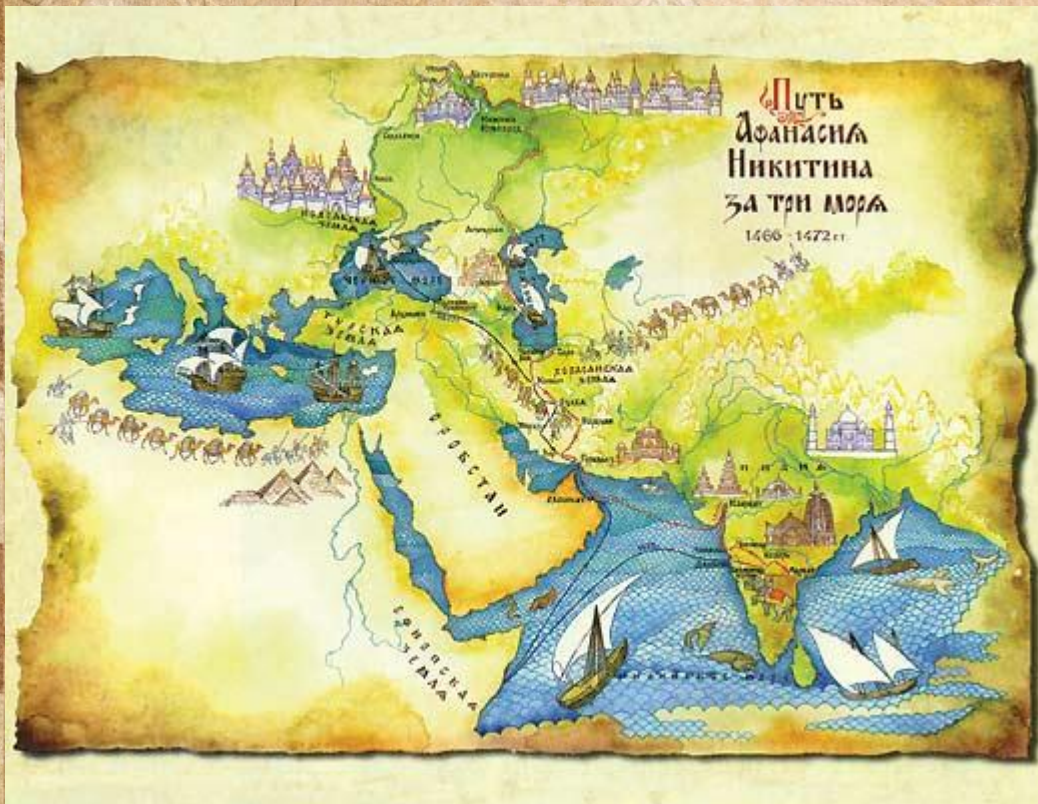


Плавание поморов в XI—XVI веках.



Русские люди в XIV—XV вв. совершали длительные поездки в соседние страны. Среди них наиболее замечательным является путешествие тверского купца **Афанасия Никитина**, который первым из европейцев посетил Индию (1466—1472 гг.). Маршрут Никитина был очень большим и по тому времени необычайно трудным. Он посетил **Шемаху, Иран, Ормуз, Индию, пересек три моря (Каспийское, Черное и Аравийский залив)**, провел в Индии больше трех лет и хорошо познакомился с народами и природой этой страны. Никитин не доехал до родной Твери и умер в пути. Находясь в Индии, Никитин вел записи, которые были доставлены его спутниками в Москву, где были изданы под названием **«Хождение за три моря»**. В эти записки вошли путевые наблюдения и личные впечатления. В них приводится много интересных сведений о религии индусов, их образе жизни, о растительности, птицах, животных и богатствах природы Индии.

Тверской купец – Афанасий Никитин.





и ни гдѣ жгоудатє пєсы плю ть на
водоу . лоужєны дитя родитєся
и побавить моужь . айм асноуда
єть шць . а до теримати . а до брѣсь
внтраоу ннѣтє . а соро манє знаю ть
или при шєйныє а ислам аю ть поче
рнєчьскы ш бероу кы до ть чєтє
до земли . а неговорить ни чєво ктє
рво ттє жє азда ть ш бєликомь
заговѣнє . кѣ своє моужь ратюу .



Почему Россия не приняла активного участия в ВГО в XVI в.?

1. Не развиты товарно-денежные отношения, как в Европе.
2. Не было денег для снаряжения экспедиций.
3. Отсутствие выхода к незамерзающим морям.
4. Не было флота.
5. Не завершилось формирование единого государства.



Самостоятельная работа с учебником (стр. 11-12).

Прочитать текст пункта «Последствия Великих географических открытий», найти и выписать в тетрадь последствия ВГО

Плюсы ВГО	Минусы ВГО

Домашнее задание: параграф 1, вопросы и задания для работы с текстом параграфа (устно). Подготовить сообщения о русских географических открытиях 16 века, об экспедиции Р.Ченслера (по желанию).

