

# Социально- экономическое и духовное развитие области.

*(1966-1992 гг.)*

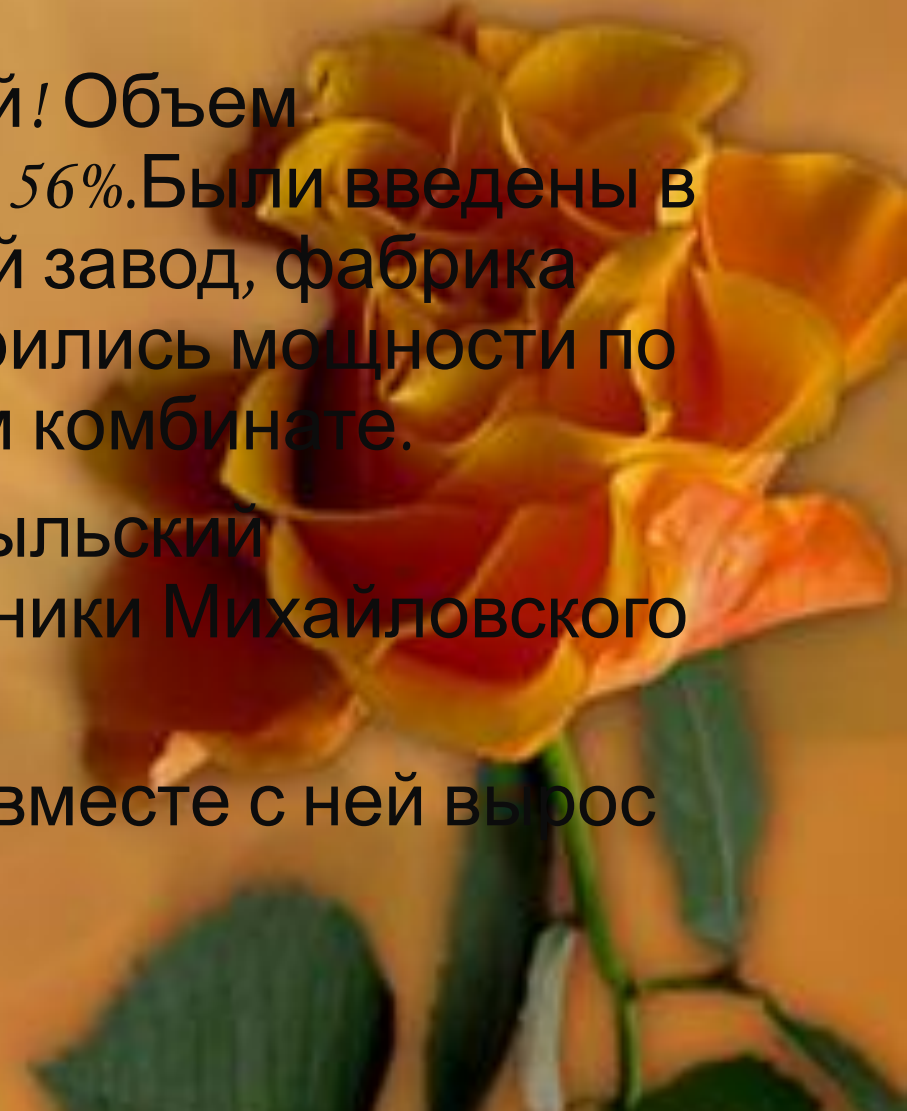


# Наш соловьиный край!!!





# Промышленность

- Вторая половина 60-х годов была удачной! Объем промышленного производства вырос на 56%. Были введены в эксплуатацию химико-фармацевтический завод, фабрика технических тканей, значительно расширились мощности по добыче железной руды на Михайловском комбинате.
- Были построены Олымский сахарный, Рыльский сыродельный заводы и др. В 1975 г. Работники Михайловского комбината добыли 14 млн. тонн руды.
- Строительство АЭС началось в 1970 г. И вместе с ней вырос современный Курчатов.





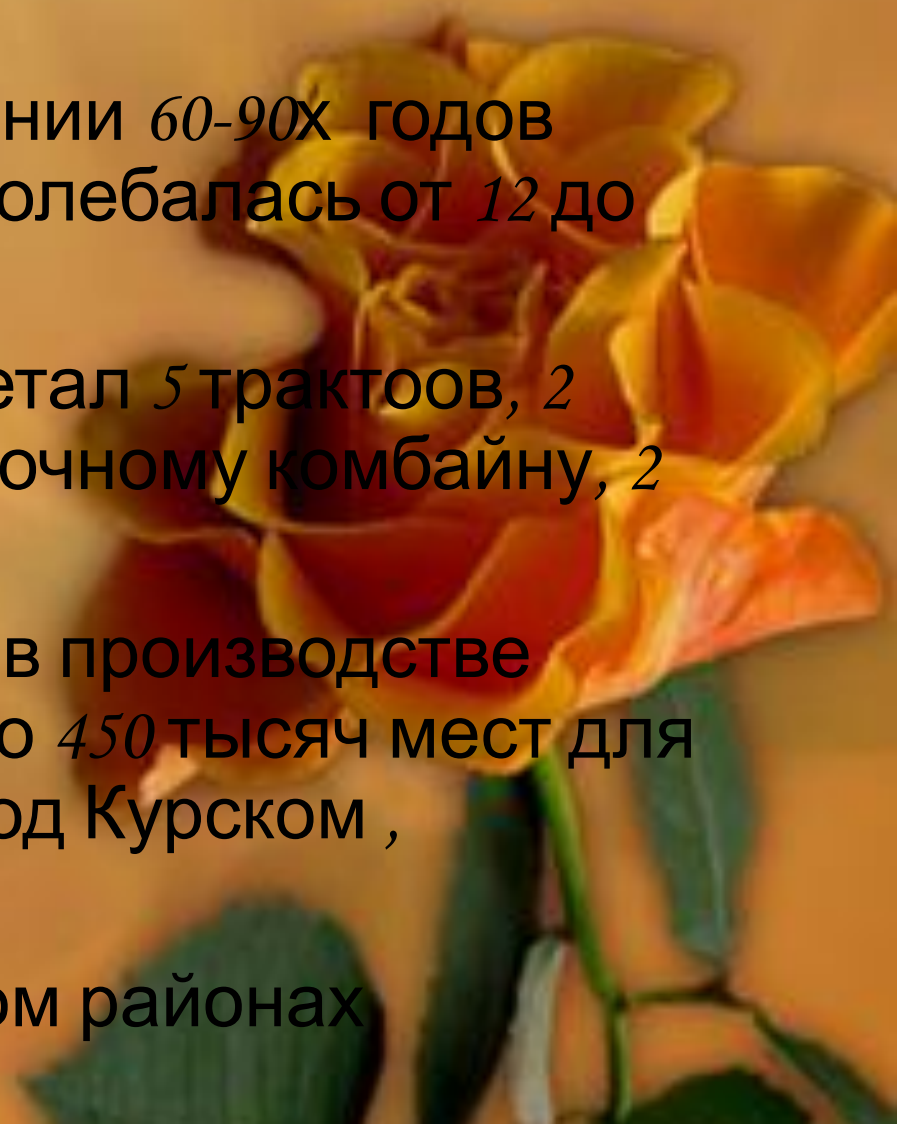






# Сельское хозяйство

- Состояние аграрного сектора на протяжении 60-90х годов было сложным. Урожайность зерновых колебалась от 12 до 26 ц. с гектара.
- В среднем колхоз и совхоз за год приобретал 5 трактоов, 2 зерноуборочных и по одному свеклоуборочному комбайну, 2 автомашины.
- С 1966 по 1990 годы заметен был прогресс в производстве продукции животноводства. Было создано 450 тысяч мест для скота, несколько крупных птицефабрик под Курском, Железногорском, Дмитриевом.
- В 80-е годы в Железногорском, Щигровском районах построили крупные свинокомплексы.









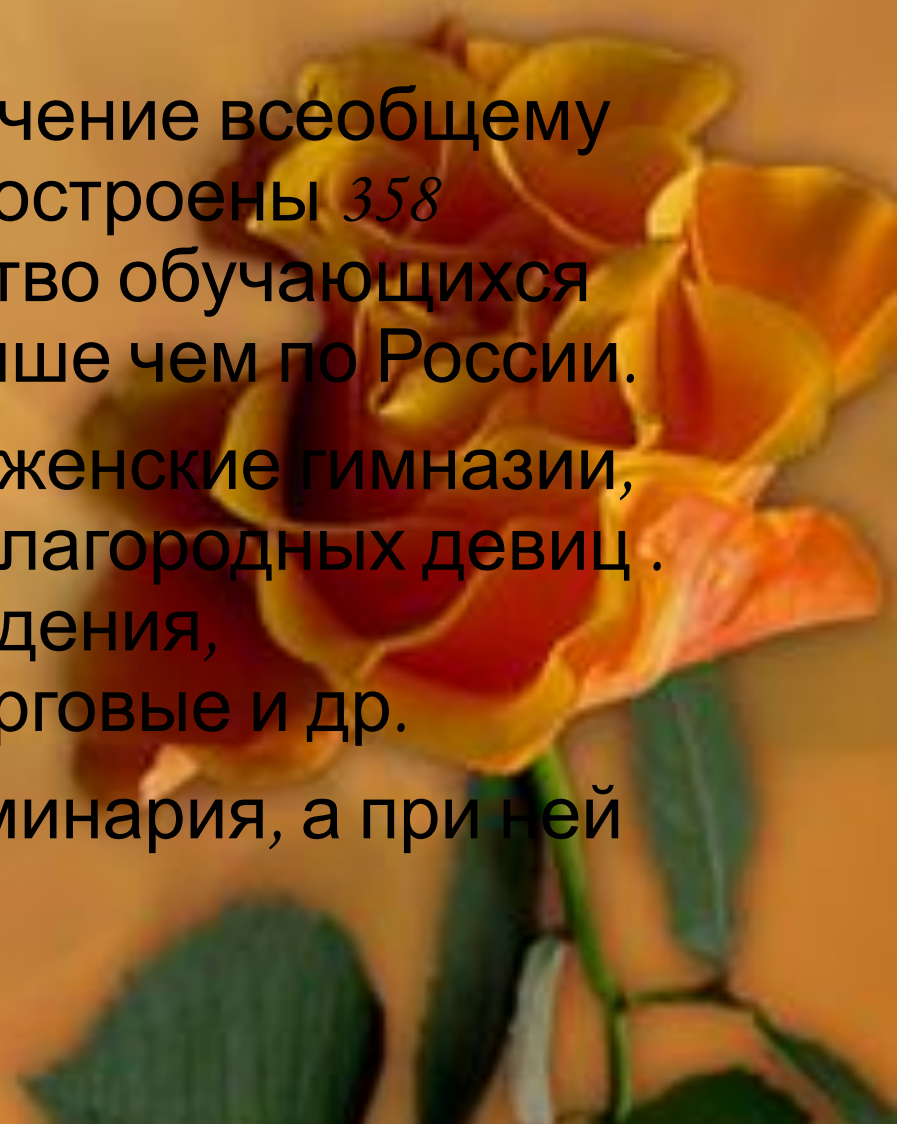






# Народное образование.

- Курское земство придавало большое значение всеобщему школьному образованию. К 1905 г. Были построены 358 школьных зданий. В нашем крае количество обучающихся детей на 1000 человек населения было выше чем по России.
- Среднее образование давали мужские и женские гимназии, училища, кадетские корпуса, институты благородных девиц. Действовали специальные учебные заведения, ремесленные, сельскохозяйственные, торговые и др.
- В 1873 году была открыта учительская семинария, а при ней училище.



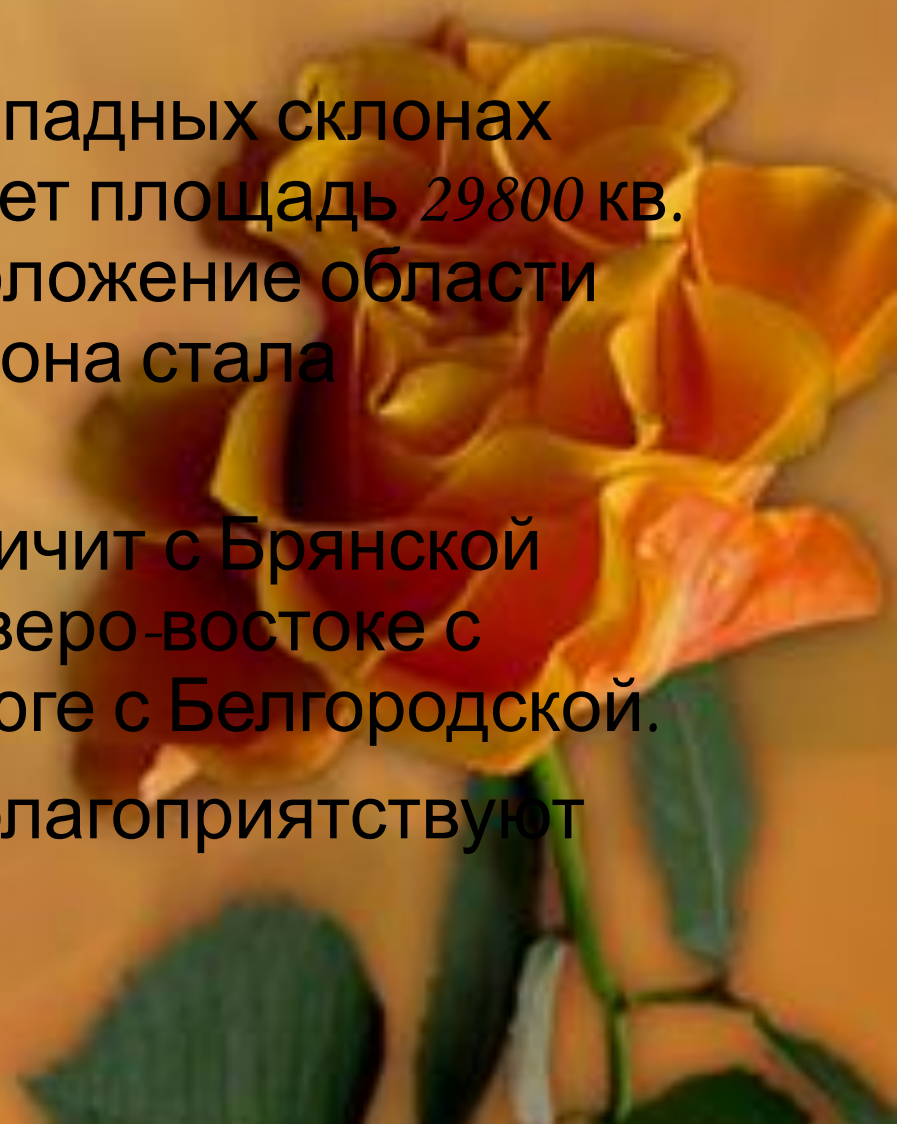


# Географический обзор



# Географическое расположение

- Курская область располагается на юго-западных склонах Среднерусской возвышенности и занимает площадь 29800 кв. км. С распадом СССР географическое положение области приобрело существенную особенность – она стала приграничной.
- На северо-востоке Курская область граничит с Брянской областью, на севере с Орловской, на северо-востоке с Липецкой, на востоке с Воронежской, на юге с Белгородской.
- Климатические условия нашей области благоприятствуют сельскохозяйственному производству.







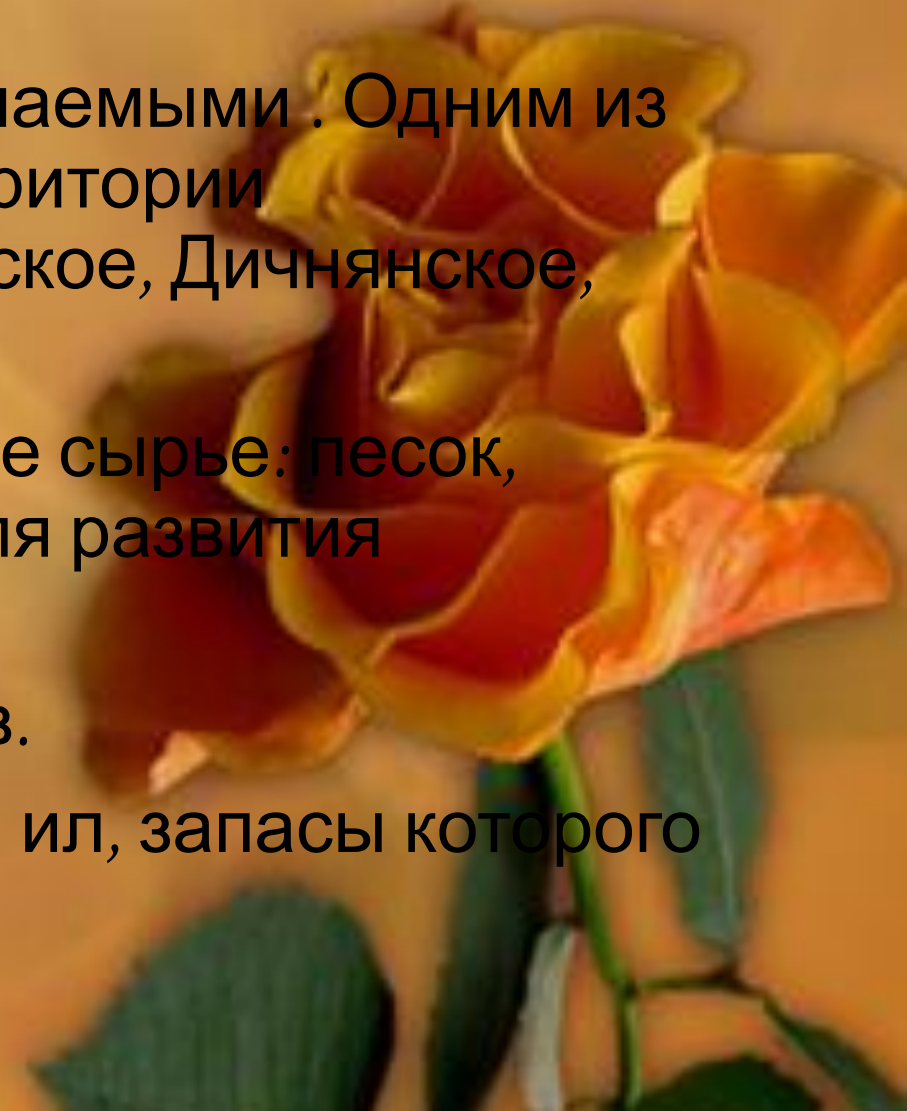






# Полезные ископаемые

- Курская область богата полезными ископаемыми . Одним из которых является железная руда. На территории Обнаружены месторождения: Михайловское, Дичнянское, Реутецкое, Тим-Щигровское.
- Немаловажную роль играет строительное сырье: песок, глина, мел дает широкие возможности для развития промышленности.
- Известно 40 месторождений фосфоритов.
- Ценным удобрением является – озерный ил, запасы которого имеются в болотах и торф.



# Железная руда

1. Твёрдое, плотное, непрозрачное полезное ископаемое.
2. Цвет темно-серый, ярко-желтый, пурпурный, ржавый красный.
3. Железную руду используют для изготовления чугуна, который является одним из основных сырьевых ресурсов для изготовления стали.












гранит



базальт



андезит





**Железистые кварциты – результат жизнедеятельности  
железобактерий**





**СПАСИБО ЗА ВНИМАНИЕ**

