

**Фридрихсгамский мирный
договор**

В результате русско-шведской войны по **Фридрихсгамскому мирному договору (1809 г.)** к России отошла Финляндия. В составе населения, таким образом, увеличилось количество финнов и шведов.



Участники Венского конгресса

По решениям **Венского конгресса (1815 г.)** к России отошли земли герцогства Варшавского, исключая Краков, которому был дан статус «вольного города». Эти присоединённые польские земли получили официальное название **Царство Польское.**

Царство Польское получило от Александра I конституцию, которая была одной из наиболее либеральных в тот период времени.





Управление Польшей сосредотачивалось в руках царского наместника. Высшая законодательная власть принадлежала двухпалатному парламенту — сейму, который был выборным органом. Избирательное право ограничивалось возрастным и имущественным цензом. Польская конституция гарантировала неприкосновенность личности, свободу печати.





В 1804 г. Александр I одобрил закон, по которому прибалтийские крестьяне признавались прикрепленными к земле, а не к помещику. В **1816–1819 гг.** крепостное право в Прибалтике ликвидировалось.



В первой половине XIX в. **расширились
русские владения на Кавказе.**
Ещё в 1801 г. в состав Российской
империи вошла Кахетия. В 1805 г. были
завоёваны Карабах и Ширван, а в
следующем году присоединена Осетия.





Внедрение новой системы управления, а также культурных обычаев и традиций вызывало протест у части коренного населения. Это и стало главной причиной **Кавказской войны**, которая началась в 1817 г.



Шамиль
1797–1871 гг.

Прославленным вождём горцев стал третий по счёту имам — Шамиль, который возглавлял с 1834 г. до 1859 г. образовавшееся на территории Дагестана и Чечни государство — имамат.

1828 г.

В 1828 г. был подписан Туркманчайский мирный договор, по которому к России отходили Эриванское и Нахичеванское ханства, признавалось исключительное право России иметь военный флот на Каспийском море. Персия обязывалась выплатить контрибуции.

Туркманчайский мирный договор



Пленный Шамиль



1864 г.

В результате многолетней кровопролитной войны, стоившей её участникам огромных жертв, Россия утвердила свою власть на Кавказе.

Окончание Кавказской войны



Вступив на престол, Николай I решил акцентировать внимание на двух внешнеполитических задачах. Во-первых, сохранить существующий порядок в Европе и бороться с революционной опасностью; во-вторых, усилить российское влияние в Черноморском бассейне, на Ближнем и Среднем Востоке, одновременно ослабляя Османскую империю.



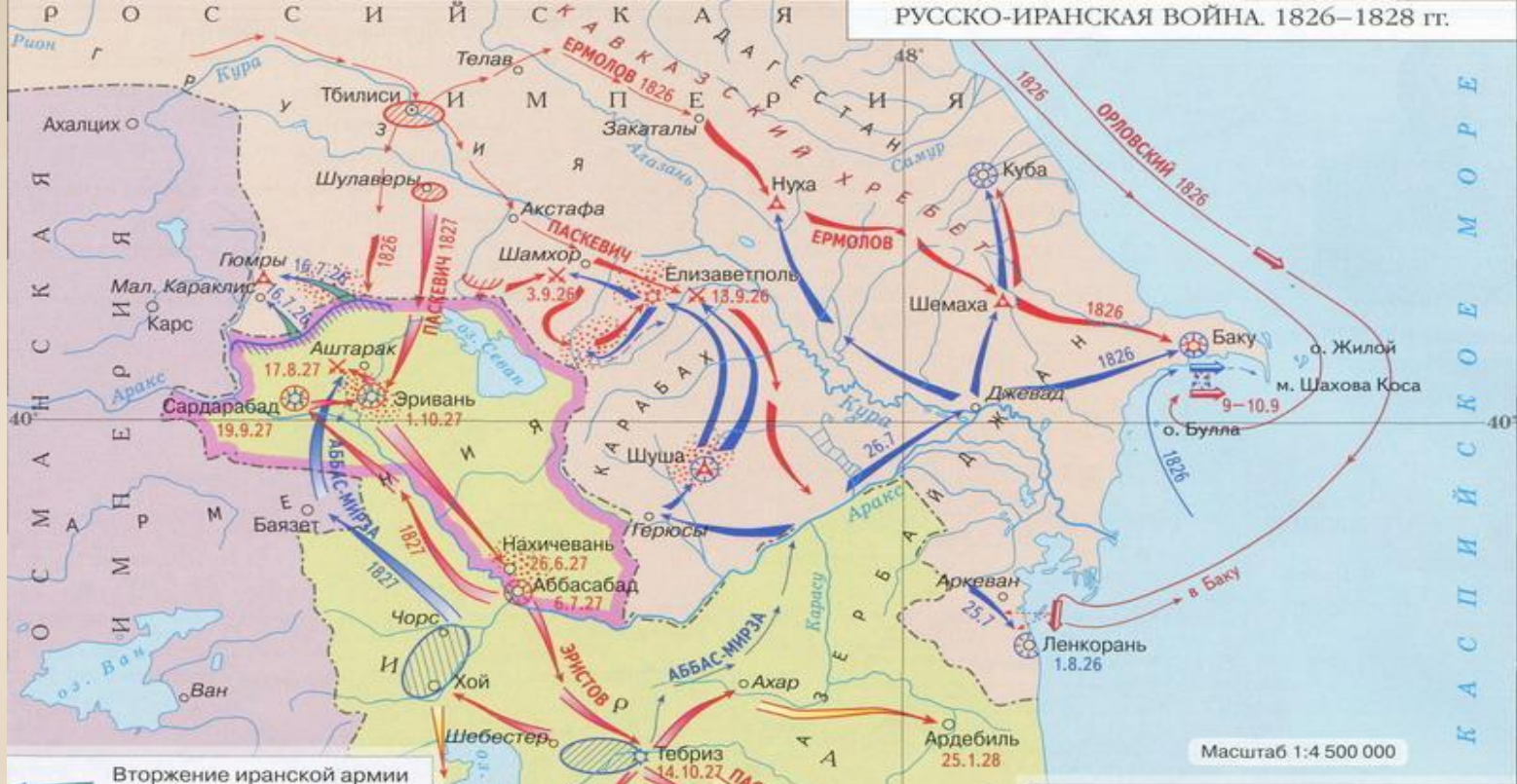
Революция 1848 – 1849 годов в Венгрии





В 1820-х гг. Иран, стремясь вернуть земли, утраченные по Гюлистанскому договору в 1813 г. (по которому в состав России перешли Дагестан, северный Азербайджан, восточная Грузия), а также восстановить своё влияние в Закавказье, начал подготовку к войне с Россией. Его поддержала Англия, противившаяся усилению российского влияния в этом регионе.





Вторжение иранской армии
 16.7.1826 г. – начало войны

Районы сосредоточения
 войск сторон:

русских
 иранских

Действия войск сторон:

1826 г. 1827 г. 1828 г.

← русских
← иранских

Районы выступлений армянского населения против иранских войск

✕ 13.9.26 Места и даты сражений

☆ △ Крепости, укрепленные населенные пункты

Эривань 1.10.27 Даты взятия городов, крепостей

Осады городов и крепостей

Действия флотилий в 1826 г.:

→ иранской ← русской

10.II.1828 Заключение Туркманчайского мирного договора между Россией и Ираном



**Боевой эпизод из русско-турецкой
войны 1828–1829 годов**



**Русско-турецкая война
1828–1829 гг.**



1829 г.

В 1829 г. был подписан **Адрианопольский мирный договор**, по которому Россия получила устье Дуная, часть восточного побережья (от Анапы до города Поти), проливы Босфор и Дарданеллы становились открытыми для прохода торговых судов всех стран. Признавалась внутренняя автономия Греции, Сербии, Молдавии и Валахии.

Адрианопольский мирный договор



Николай I
1796–1855 гг.



Александр II
1818–1881 гг.




В 1840–1850-е гг. Казахстан вошёл в состав Российской империи. Началась борьба России за присоединение Хивинского, Кокандского ханств, а также Бухарского эмирата.



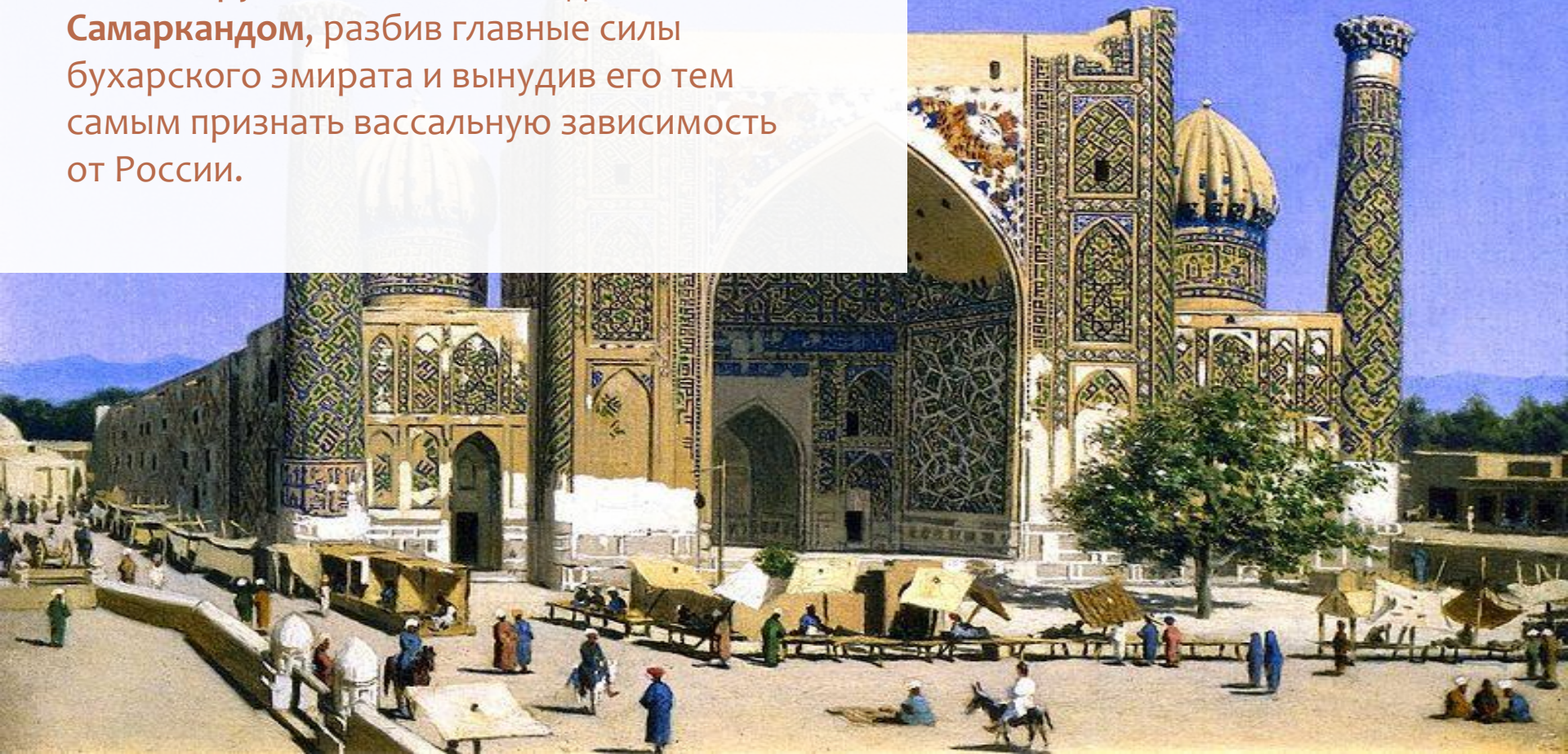


М.Г. Черняев
1828–1898 гг.

В 1865 г. русские войска под командованием генерала М. Черняева овладели Ташкентом. Здесь было образовано Туркестанское генерал-губернаторство.



В 1868 г. русские войска овладели Самаркандом, разбив главные силы бухарского эмирата и вынудив его тем самым признать вассальную зависимость от России.





М. Д. Скобелев

От войск генерала М. Д. Скобелева потерпело поражение Кокандское ханство. В 1876 г. оно вошло в состав Туркестанского генерал-губернаторства. В 1895 г. был заключён договор с Англией об установлении на Памире границы между Россией и Афганистаном.



Ханский дворец в Коканде



На дальневосточном направлении до середины XIX в. главными задачами российской дипломатии являлись поддержка мирных отношений, уточнение границ и развитие торговли с соседними странами.





Александр II
1818–1881 гг.

В условиях отсутствия границы между странами и опасаясь захвата Англией и США побережья Амура и острова Сахалин, Александр II решил срочно обсудить пограничные вопросы и документально зафиксировать достигнутые договорённости.

1858 г.

Айгунский договор

По Айгунскому договору граница с Китаем устанавливалась по реке Амур до впадения в неё реки Уссури. Левобережье Амура закреплялось за Россией. Началось освоение Приамурья. Был основан город Благовещенск, возникли новые населённые пункты.





РОССИЯ

**ОХОТСКОЕ
МОРЕ**

Николаевск-на-Амуре

Ингода

Шилка

Зей

Амурь

Онон

Арсунь

Благовещенск

Бурей

Комсомольск-на-Амуре

Амур

Хабаровск

МОНГОЛИЯ

КИТАЙ

Сунгари

Уссури

**ЯПОНСКОЕ
МОРЕ**

1860 г.

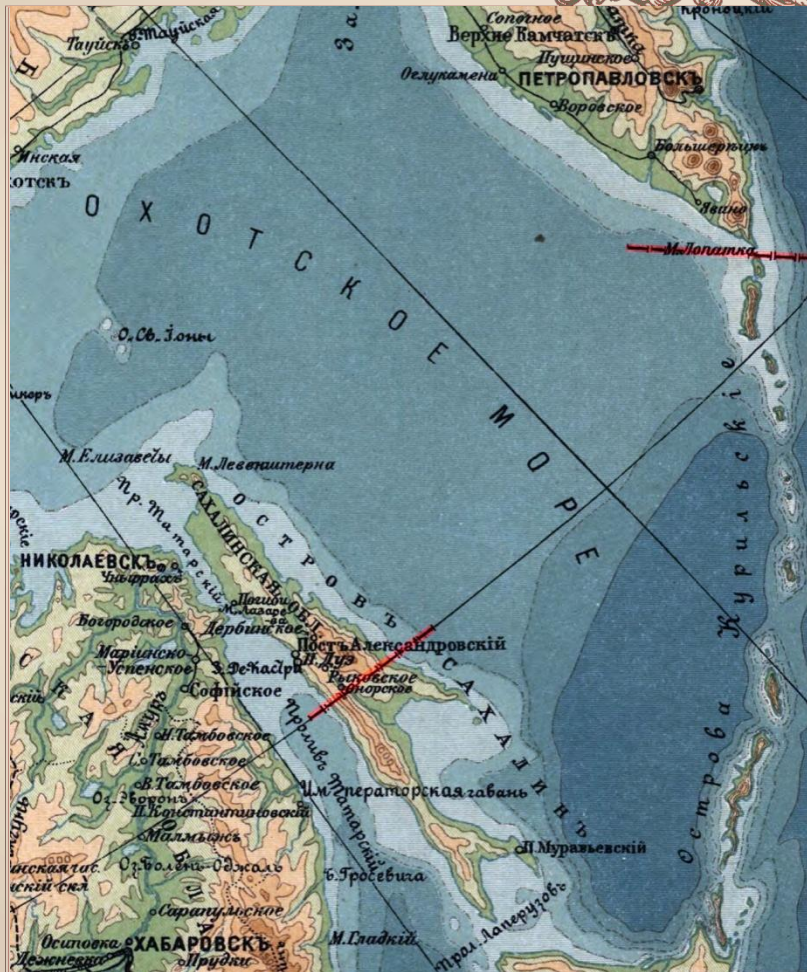
В 1860 г. был подписан новый Пекинский договор, по которому Уссурийский край стал владением России. В этом же году был основан порт Владивосток.

Пекинский договор



Симодский договор

В 1855 г. был подписан **Симодский договор**, по которому Курильские острова признавались территорией России, а на остров Сахалин устанавливалось совместное владение.

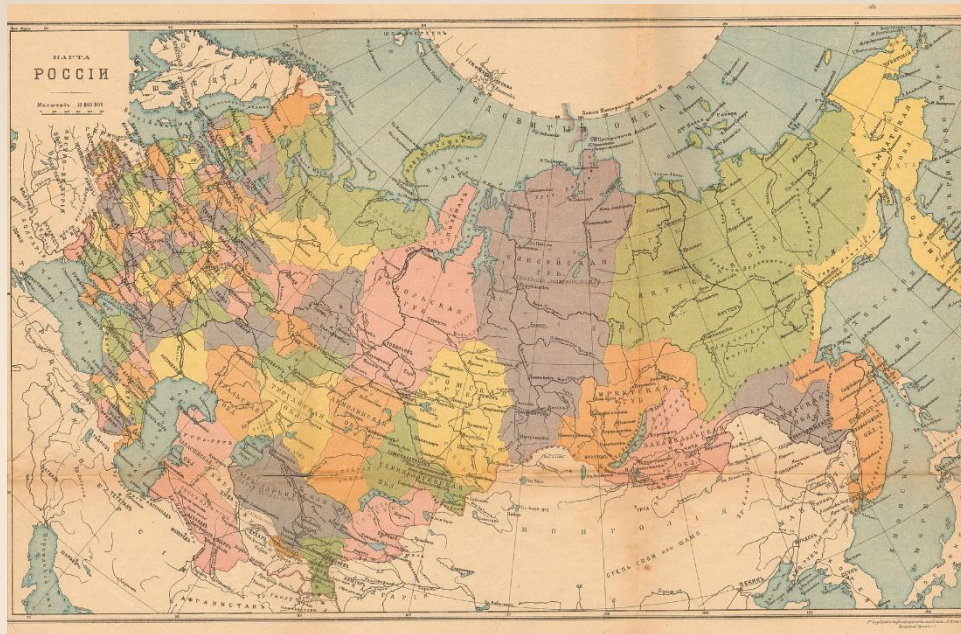


В 1875 г. был подписан договор, по которому острова Курильской гряды отходили к Японии, а Сахалин становился владением России.



Россия росла, распространяя свою власть на огромные территории. К концу XIX в. она простиралась от устья Дуная и Вислы на западе до Тихого океана на востоке, от евразийской тундры на севере до границ с Турцией, Ираном, Афганистаном и Китаем на юге. По размерам территории и населению Россия являлась крупнейшей державой мира.





Площадь Российской империи составляла 21,3 млн км. Её население по переписи 1897 г. равнялось 128 млн чел., а к 1914 г. выросло до 178 млн человек.

