

ПОВТОРЕНИЕ

Половецкий хан
со своими войнами
(конец XII –
начало XIII в.)



Сезонова Л.В. Учитель истории
МОУ «Средняя школа № 22»

НАЙДИ ПРАВИЛЬНЫЙ ОТВЕТ:

1. Первый поход половцев на Русь состоялся:

- а) в 1036 году,
- б) в 1054 году,
- в) в 1068 году,
- г) в 1185 году.

2. О походе новгород-северского князя Игоря в 1185 году рассказывает:

- а) «Слово о полку Игореве»;
- б) «Повесть временных лет»
- в) Ипатьевская летопись,
- г) Лаврентьевская летопись.




3. «Слово о полку Игореве» повествует:

- а) о военных походах князя Владимира Мономаха против половцев;
- б) об удачном походе князя Игоря на Византию;
- в) о подготовке совместного похода русских князей против монголов;
- г) о поражении русских войск от половцев.

4. Битва на реке Калке произошла:

- а) в 1185 г.;
- б) в 1223 г.;
- в) в 1240 г.;
- г) в 1380 г.



ТЕМА урока
«Московский» и
«Крымский» берега
Северского Донца.
Заселение края в
конце XV-XVII веков

5 класс
История Отечества

Сезонова Л.В. Учитель истории
МОУ «Средняя школа № 22»

ПЛАН

1. Приазовье под властью Крымского ханства. Дикое поле.
2. Борьба запорожских и донских казаков против турецко – татарских набегов. Взятие Азовской крепости (1637 г.)
3. Первые поселения края и основные занятия населения Придонцовья. Соляные промыслы Тора и Бахмута.
4. Основание Святогорского монастыря.

*Голубые просторы, туманы,
Ковыли да полынь, да бурьяны...
Ширь земли да небесная лепь!
Разлилось, развернулось на воле
Припонтійское Дикое поле...
М.Волошин «Дикое поле»*



1. Приазовье под властью Крымского ханства. Дикое Поле

? Благодаря чему Крымское ханство 300 лет могло разорять украинские и российские земли?

В XIV-XV вв. слабозаселённые причерноморские и приазовские степи между Днестром на западе и Доном на востоке называли **Диким полем.**



Великое княжество Литовское



Дикое поле отделяло Московское государство от Крымского ханства, на рубеже XV-XVI вв. став природной границей между ними.

С тех пор левый берег Дона в источниках часто называется «московским», а правый – «крымским»



- Крымское ханство, в которое вошли Крымский полуостров, Причерноморье и Приазовье образовалось в результате распада Золотой Орды в 1449 году.
- Власть в нём принадлежала ханам из татарского рода Гиреев.
- В 1478 году ханство признало себя зависимым от могучей Османской Турции. Турки захватили южный берег Крыма и крепость Азак (русское название Азов) в устье реки Дон



2. Борьба запорожских и донских казаков против турецко–татарских набегов. Взятие Азовской крепости (1637 г.)

- В XIV-XV вв. Дикое Поле активно начали заселять выходцы с разных частей Украины и России. Пограничные территории Дикого Поля привлекали смелых людей плодородной землёй, обилием рыбы и дичи, вольной жизнью без господ.





Исторический словарь

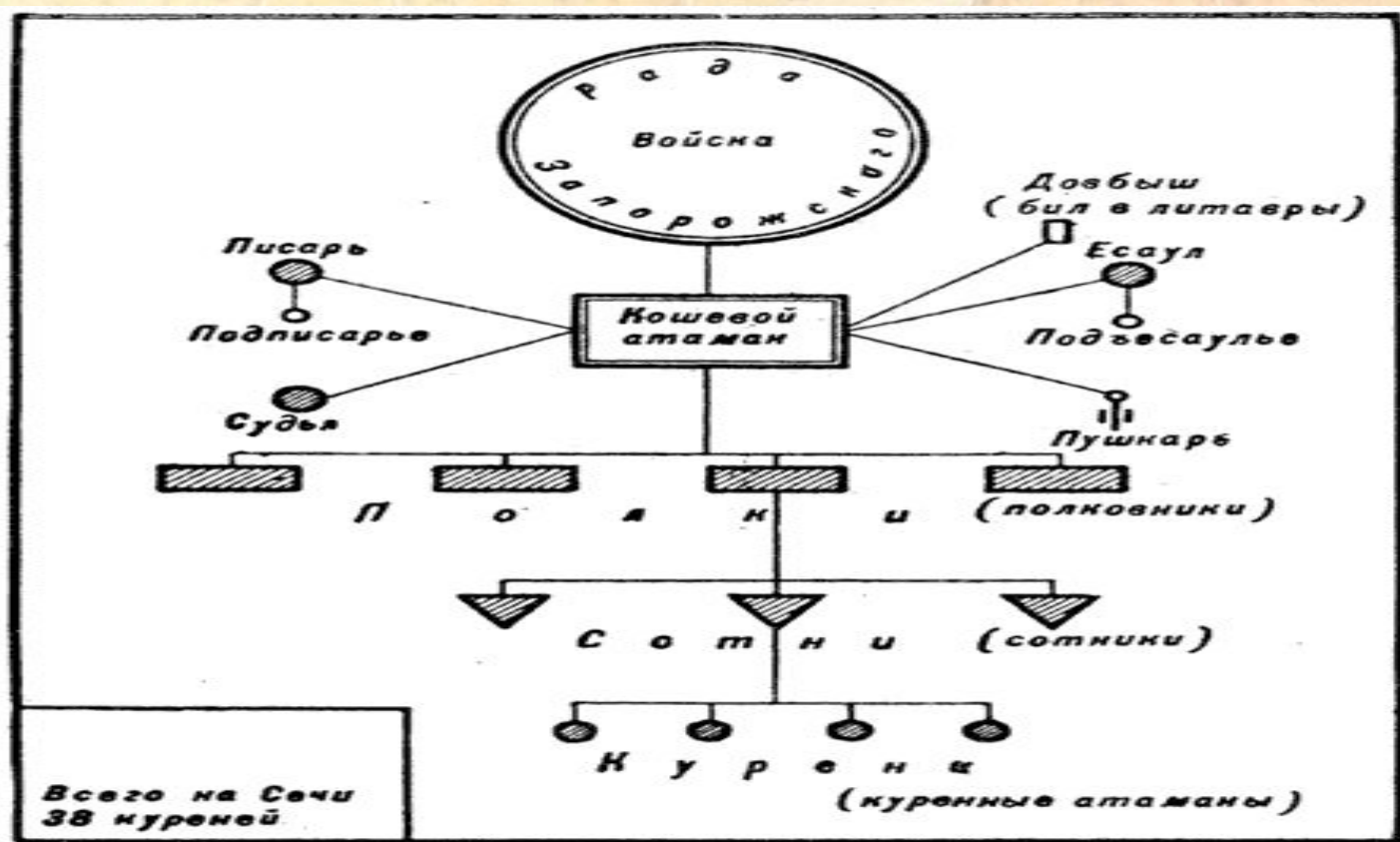
□ **Казачи** – это свободные люди. Они уходили от господ, от притеснений в дикие степи Приднепровья за днепровские пороги и на Дон, где собираясь в ватаги.

Первые сведения о казаках в письменных источниках датируется **1489 годом**. Для безопасности свои лагеря казаки ограждали укреплениями из бревенчатых или рубленых бревен. Отсюда и пошло название **Сечь**.



Казаки делились на сотни и десятки.

Для решения проблем они собирали собрания, куда сходились все казаки - казацкие рады. Возглавлял Сечь сечевой атаман, которого выбирали сами казаки



Организация запорожского войска в XVII в.



Это интересно!

- Первая Сечь возникла в 1556 г. на острове Малая Хортица неподалеку от современного Запорожья.
- Её основателем считают Дмитрия Вишневецкого.



Казачи не только обороняли от татар пограничные земли,
где они поселились.

На своих быстроходных Чайках и стругах они плыли вниз
по Дону и Днепру и выходили в Азовское и Чёрное море.
Эти морские и сухопутные походы казаков приводили
в трепет турок и татар.



Нередко запорожские и донские казаки выступали вместе.

18 июня 1637 года отряд запорожцев и донцов сумел овладеть мощной турецкой крепостью Азов, закрывавшей казакам выход в море.



- Владея Азовом, Москва получала выход в Азовское море, могла угрожать Крымскому ханству и сдерживать его набеги на русские земли. Но такой шаг вел к конфликту с Турцией, для войны с которой Россия не имела тогда сил.
- Поэтому царь велел казакам покинуть Азов, что они и сделали, предварительно разрушив крепость летом 1642 года. Эти события получили название «Азовское сидение».



3. Первые поселения края и основные занятия населения Придонцовья.

Соляные промыслы Тора и Бахмута

- Постоянные нападения отрядов татарской конницы на южные области Российского государства наносили огромный ущерб. Чтобы предупредить внезапность этих набегов, московское правительство в начале XVI века начинает организовывать поселения на территории края.
- На левой стороне («московской») Северского Донца располагалось семь сторож (деревянных крепостей), в том числе Святогорская и Бахмутская. На правом же («крымском») берегу располагались станицы



- Сторожи должны были следить за переправами на Северском Донце. А станицы - за степью и выведывать о намерениях кочующих на «крымской» стороне реки татар.
- Сторожи численностью от 4 до 10 человек высылались на несколько дней в степь и вели «с конь не сседая» постоянное наблюдение на своем участке.

ПРОЧИТАЙТЕ В УЧЕБНИКЕ НА СТР.112 отрывок из документа !



WAKA.LIBO.RU © КАЛИНИНОИХ В В 2007





Исторический словарь

- **Промысел** – занятие, которое может обеспечить доход, необходимый для жизни человеку, занимающемуся им промыслом и его семьи




- **Ремесло** – это изготовление каких-либо изделий ручным способом. Люди, которые занимаются ремеслом называются - **ремесленниками**.
- **Промысел** – это добыча чего-либо или охота. Это то, что можно взять у природы. Люди, которые занимаются промыслом называются – **промысловиками**.

- Заселению донецких степей способствовало и наличие здесь соляных источников.
- Регулярная добыча соли путём её выпаривания из рапы (рассола) Торских соляных озер началась еще в конце XVI века, а в 1645 году казаками Чугуевского полка вблизи озер был возведен небольшой острог, в котором они несли пограничную службу, наблюдая за Торской переправой, и защищали от набегов кочевников соляные промыслы.
- В 1676 г острог получил название Соляного городка, в конце XVII века переименован в Тор, а с 1784 года стал Славянском.



- К концу XVII века были освоены донскими казаками и соленые родники и озера возле реки Бахмутки, где вскоре возник городок, получивший своё имя от названия реки – Бахмут.
- Об этом своем поселении казаки писали императору Петру Первому

РАБОТА С ДОКУМЕНТОМ стр.115



4. Основание Святогорского монастыря

- Особое значение в борьбе против татар сыграл Святогорский монастырь.
- С XVI в. (1526 год) Святые Горы упоминаются как дозорный пункт на границе Московии с Диким полем, через которое не раз нападали татары, с воинами





ДОМАШНЕЕ ЗАДАНИЕ

- Параграф 15 читать
- Обязательно пересказывать п.2,3
- Выучить даты, понятия
- Задания для самоконтроля 1-5 устно, 6,7 письменно





Тесты и задания для самоконтроля

- 1. Донские и запорожские казаки овладели турецкой крепостью Азов:
 - а) в 1620 году;
 - б) в 1632 году;
 - в) в 1637 году;
 - г) в 1641 году.
- 2. Слово «казак» означает:
 - а) охотник;
 - б) вольный человек;
 - в) беглый раб;
 - г) отчаянный человек.





• 3. Укрепленные казацкие лагеря из рубленых бревен носили название:

- а) Сечь;
- б) станица;
- в) поселок;

• 4. Боевые корабли казаков назывались:

- а) галеры и лодки; б) ладьи и кочи;
- в) триеры и шхуны;
- г) чайки и струги

