


ВЕЛИКИЙ ШЕЛКОВЫЙ ПУТЬ







Дата возникновения:

II век до н. э.

-XVI век.



**В 138 г. до н.э. из
столицы Китая вышел караван,
посланный императором У-ди
в неведомые страны Запада.
Через 13 лет караван вернулся.**



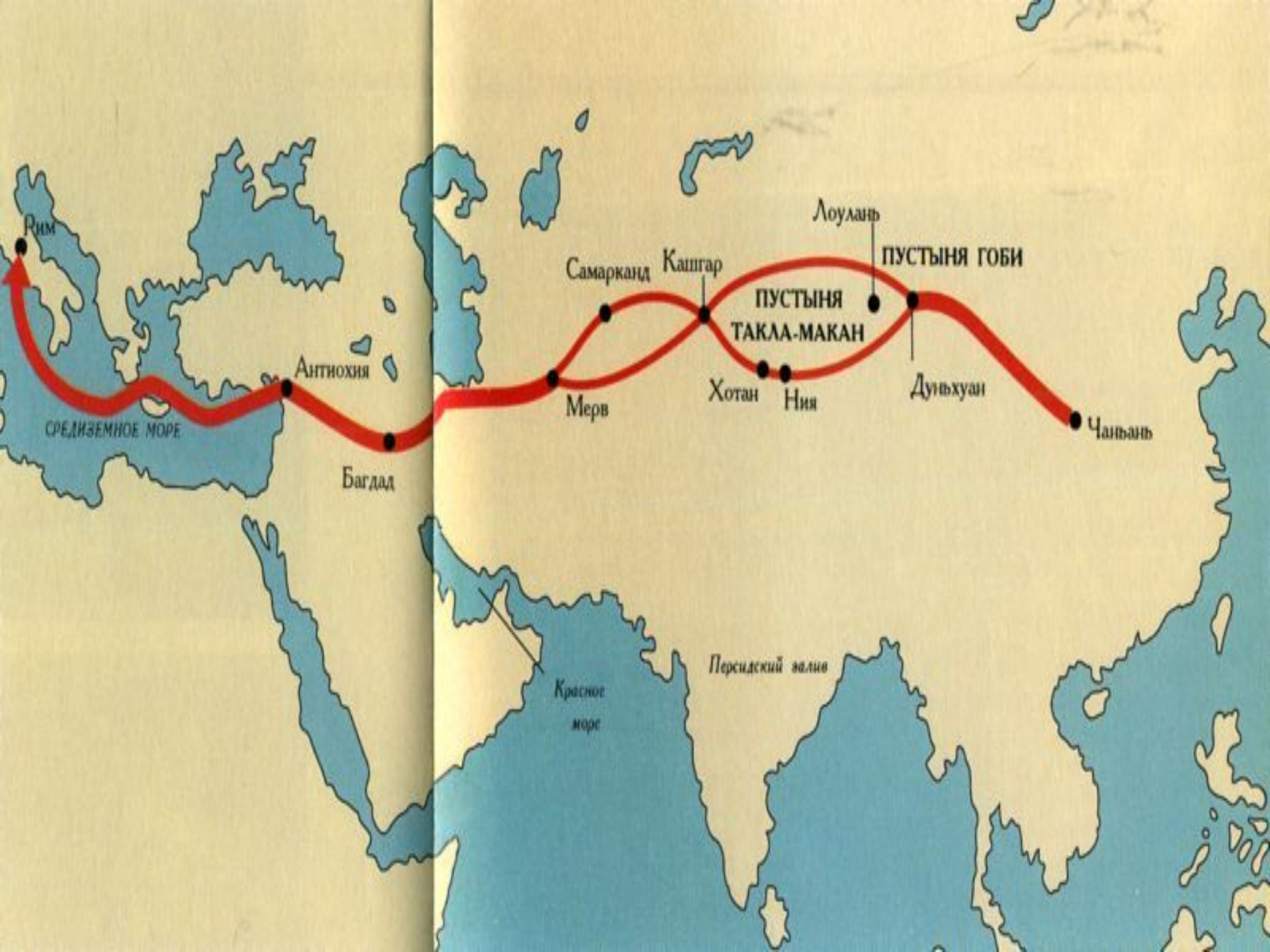
АЗИЯ

Великий шелковый путь

Чанъань

КИТАЙ





Рим

СРЕДИЗЕМНОЕ МОРЕ

Антиохия

Багдад

Самарканд

Кашгар

Мерв

Хотан

Ния

ПУСТЫНЯ
ТАКЛА-МАКАН

Лоулань

ПУСТЫНЯ ГОБИ

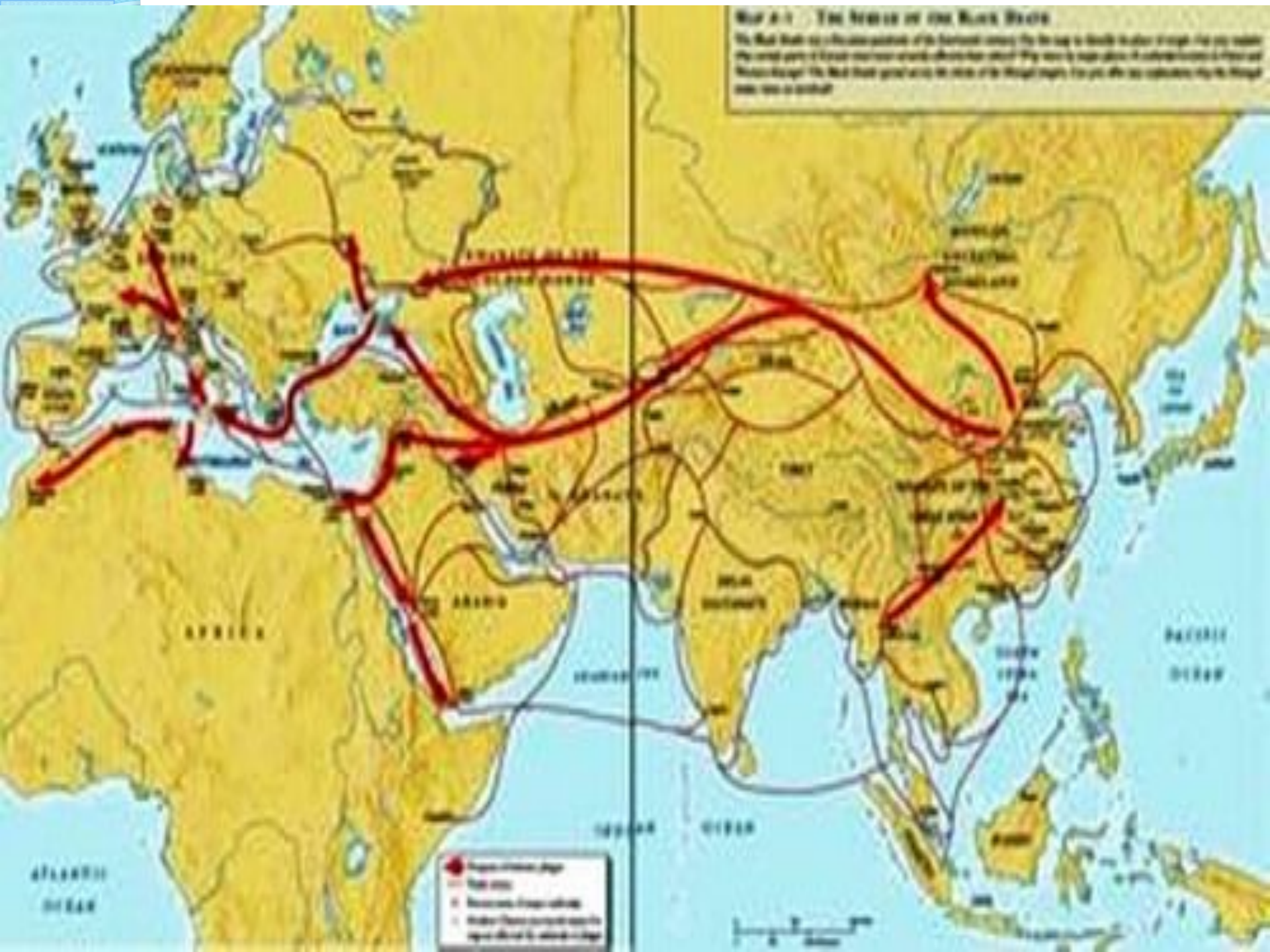
Дуньхуан

Чаньань

Красное
море

Персидский залив

Map 2.1 The Age of the Silk Roads
 The Silk Roads are a collection of trade routes connecting the Far East to the Mediterranean through the great deserts of Central Asia and the mountainous regions of the Himalayas. The routes were a mix of land and sea routes. The Silk Roads provided a means of long-distance trade for the goods and services that were in demand.

















Товары ВШП





<http://tknini3000.eu>























YAHOOE.U.R.U





КОКОНЫ ШЕЛКОПРЯДА







Влияние Великого Шёлкового пути на развитие хозяйства.

Главным и постоянным предметом торговли оставался шёлк, который наряду с золотом фактически превратился в международную валюту. Он одновременно шёл и как товар, как дань, и подарок, и жалованье войнам. Им выплачивались и государственные долги.



Наиболее распространёнными товарами были различные изделия из бронзы, стекла и керамики.











© Artissimo
www.artissimo.com











أبو نصر الفارابي


UNESCO
INNOVATION

АЛЬ-ФАРАБИ (870 – 950 ГГ.)





- **Второй учитель мира (после Аристотеля), философ, энциклопедист. Родился в городе Туркестане, в местности Фараб.**

- 
- **Физика, астрономия,
лингвистика, история,
философия, логика,
математика,
естествознание.**

العلم الثاني

أبو نصر الفارابي


[٨٧٥م - ٩٦٥م]

До нашего времени
дошло примерно 150
трудов Аль-Фараби.




- Слово о субстанции»
- «Существо вопросов»
- «Книга о законах»
- «Книга о постоянстве движения вселенной»
- «О смысле разума»
- «Книга о разуме юных»
- «Большая сокращенная книга по логике»
- «Книга введения в логику»
- «Книга доказательства»
- «Книга об условиях силлогизма»
- «Трактат о сущности души»
- «Слово о сновидениях»
- «Книга об определении и классификации наук»
- «Книга о смысле философии»

- «Слово о пустоте»
- «Книга высоких рассуждений об элементах науки физики»
- «О необходимости искусства химии»
- «Об органах животных»
- «Об органах человека»
- «Книга об искусстве письма»
- «Книга о стихе и риторике»
- «О буквах и произношении»
- «Книга о риторике»
- «Книга о каллиграфии»
- «О словарях»



СРЕДНЕВЕКОВЫЕ ГОРОДА КАЗАХСТАНА

СОВРЕМЕННЫЙ ГОРОД



СРЕДНЕВЕКОВЫЕ ГОРОДА КАЗАХСТАНА



















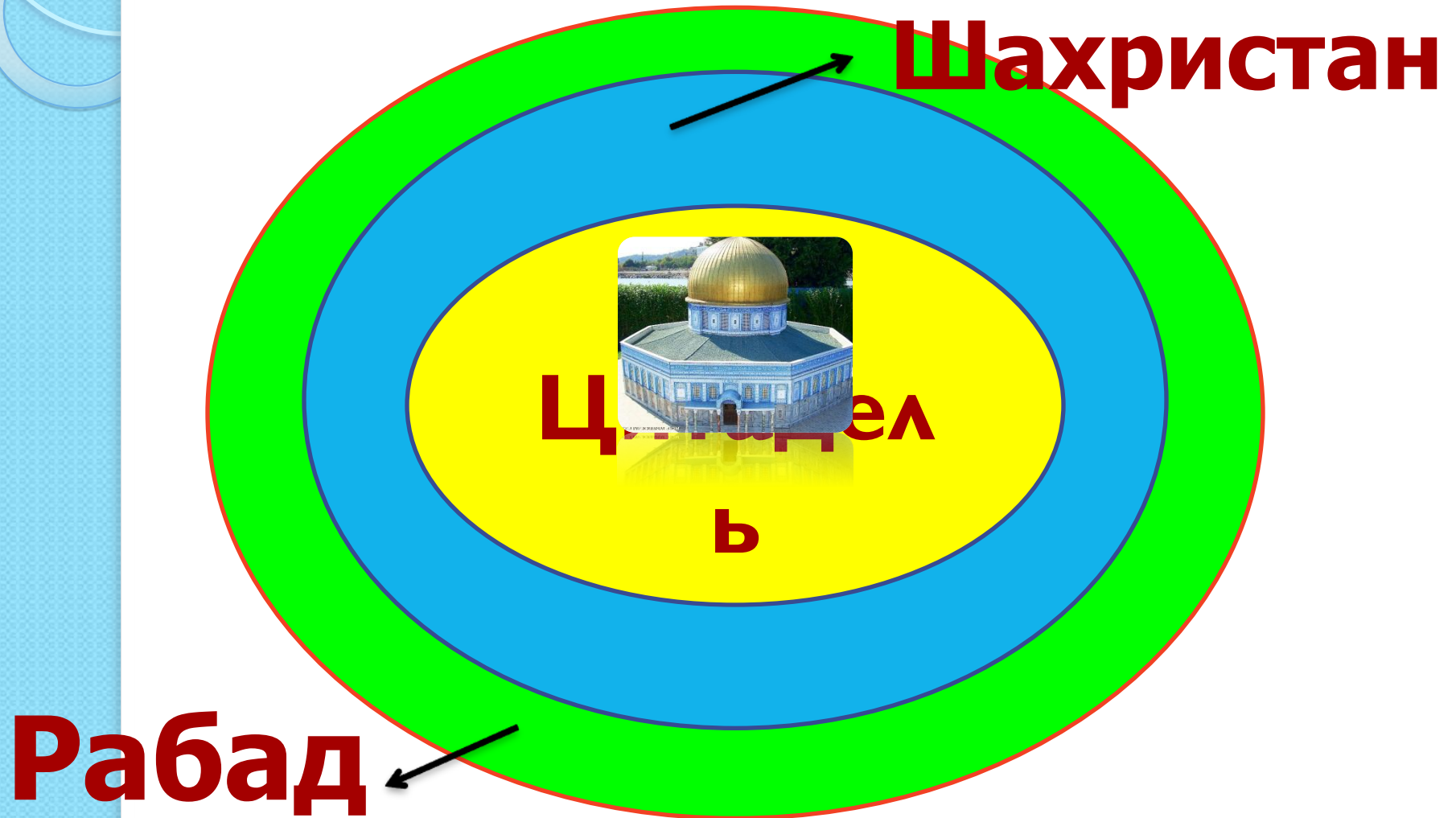


www.kpsrkz





Структура города



СТРУКТУРА ГОРОДА:

ЦИТАДЕЛЬ- центральная часть города, где размещалась резиденция правителя.

ШАХРИСТАН- окруженная стеной территория города, в которой размещалось богатое население: чиновники, купцы, землевладельцы.

РАБАДЫ- торгово- ремесленный пригород. В них помещались ремесленные мастерские, жилища мастеров, а также хижины бедного городского люда.

ОСОБЕННОСТИ СРЕДНЕВЕКОВОГО ЖИЛИЩА

ДОМ – КОРЖЫН

Это трехкомнатный дом, комнаты построены в ряд. Посередине находится комната в виде коридора и по обе стороны - два входа в другие комнаты.

СУФА

Глиняный помост для отдыха, расположенный вдоль стен

ТАНДЫР

глиняная печь для обогрева
средневекового дома и выпечки

лепешек



ТАШНАУ

санитарно-очистительные
устройства,
предназначенные для слива




**Самые крупные средневековые
города:**

**ТУРКЕСТАН, СЫГНАК,
САУРАН, САЙРАМ,
ТАРАЗ.**

Туркестан (ЯССЫ)











Сауран











Сыгнак







Тараз











