

Внешняя политика России во второй половине XVI в.

План:

1. Поход на Казань

2. Присоединение Астраханского ханства

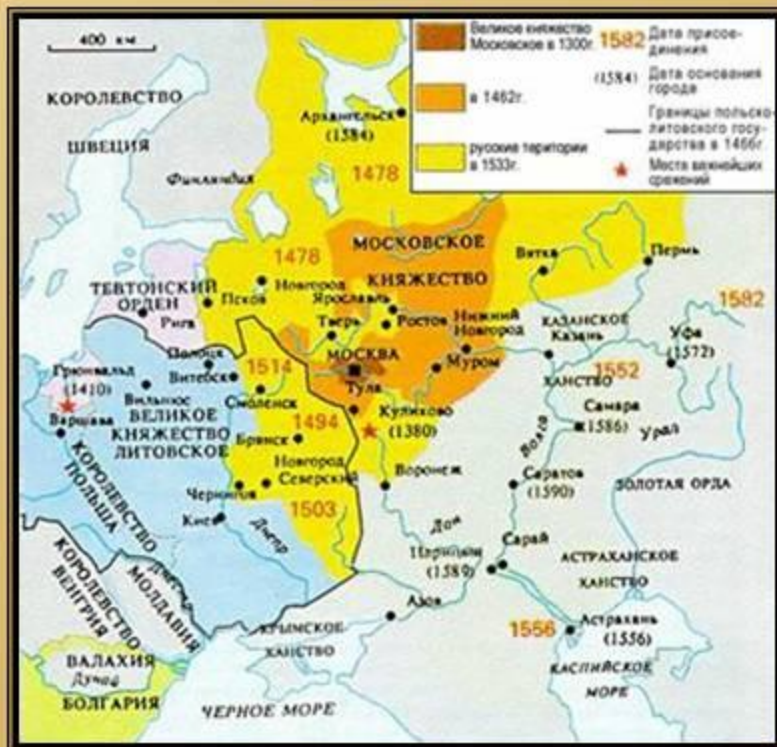
3. Сибирский поход Ермака

Василий III Иванович (1505-1533)

Присоединение:
Псков (1510)
Смоленск (1514)
Рязань (1521)



Завершилось
объединение
русских земель

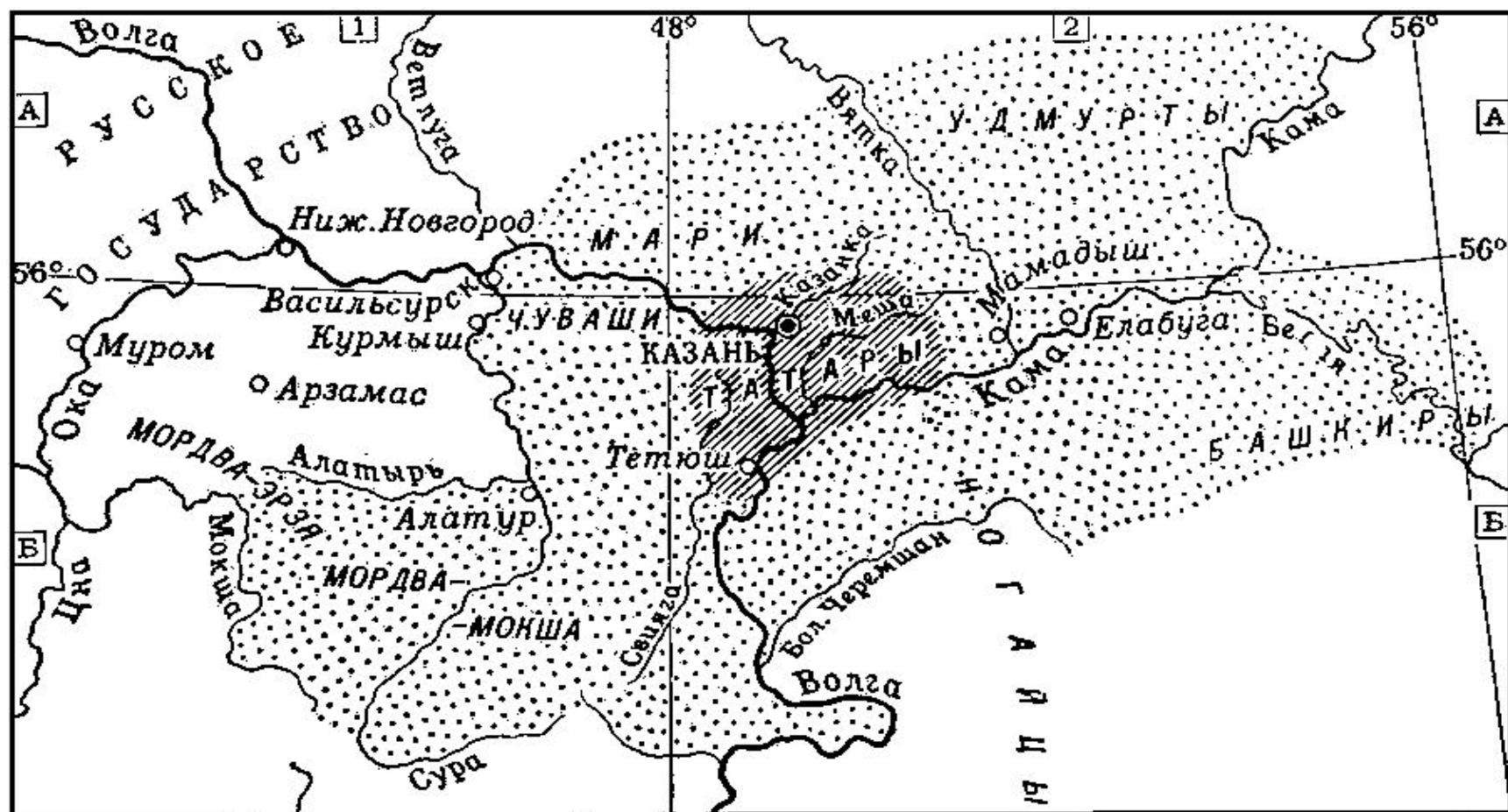


Василий III и герб Москвы.
Гравюра из «Записок о Московии»
С. Герберштейна

ВНЕШНЯЯ ПОЛИТИКА ИВАНА ГРОЗНОГО

1. *На западе –*
2. *На юге –*
3. *На востоке –*





КАЗАНСКОЕ ХАНСТВО в конце 15—начале 16 вв.

120 0 120 км



Основная территория ханства



Земли, находившиеся в зависимости от казанских ханов

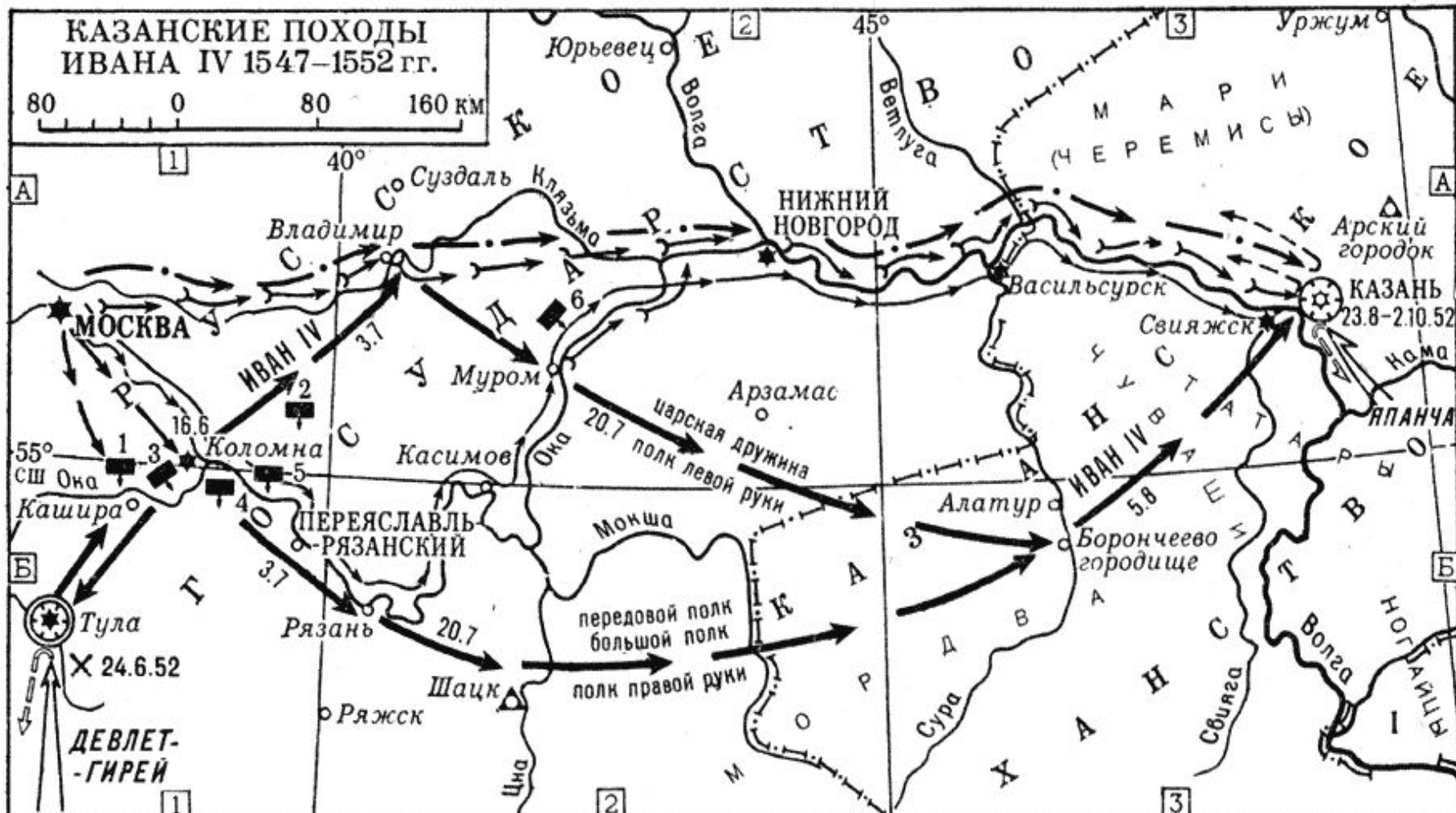


СВИАЖСК XVI в.

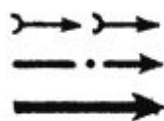


КАЗАНСКИЕ ПОХОДЫ ИВАНА IV 1547–1552 гг.

80 0 80 160 км



Походы русских войск:



1547–1548 гг.
1549–1550 гг.
1552 г.



Движение речного отряда Морозова с артиллерией и снаряжением

Сосредоточение русских войск (пехота и конница):



1 полк правой руки
2 полк левой руки
3 передовой полк
4 большой полк
5 царская дружина
6 сторожевой полк



Осада и взятие Казани 23 августа–2 октября 1552 г.
На карте цифрой I обозначена Ногайская Орда (ханство)

Русское осадное оружие



Колонна для разрушения стен.

Взятие Казани



||: alccard

||: alccard



Храм Василия Блаженного (Собор Покрова Пресвятой Богородицы)



Струг русских войск



Поход



Сибирский поход Ермака

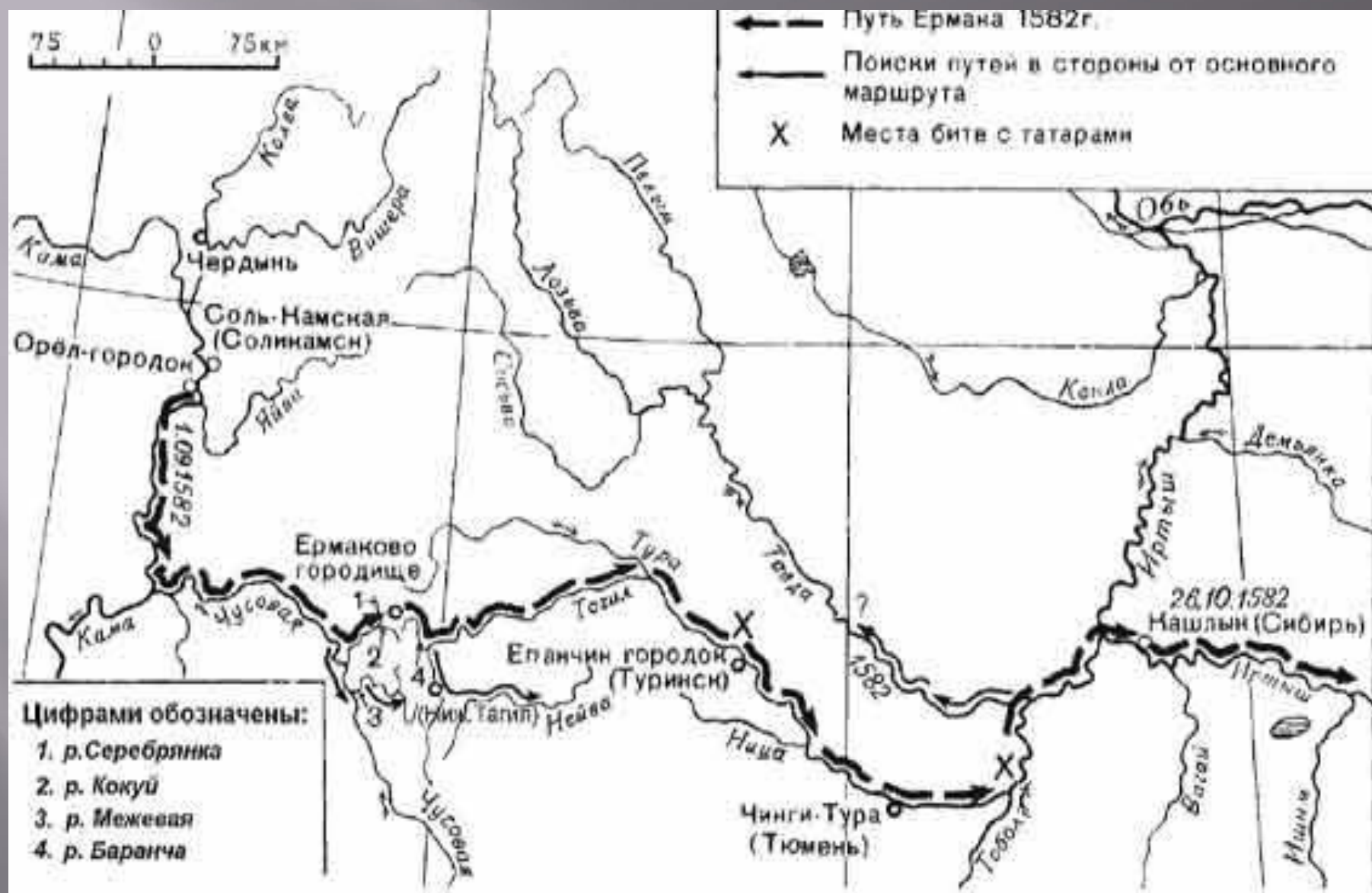
Около 1581-1582 годов Строгановы снарядили за Урал военную экспедицию казаков и ратных людей из городов. Во главе этого отряда стал атаман Ермак Тимофеевич.



Ермак
Тимофеевич

1 септябры 1582 г. – начало похода Ермака.





Ермак в Сибири



В.И. Суриков «Покорение Сибири Ермаком»



Гибель Ермака

Существует две версии гибели Ермака:

Был ранен и при
отходе отряда утонул

Убит в схватке с
татарами воином
Карачой



**«Ревела буря, гром гремел...», на
слова К. Рылеева.**



Rus_map.exe