

# Великие географические открытия

Презентация по истории на тему:

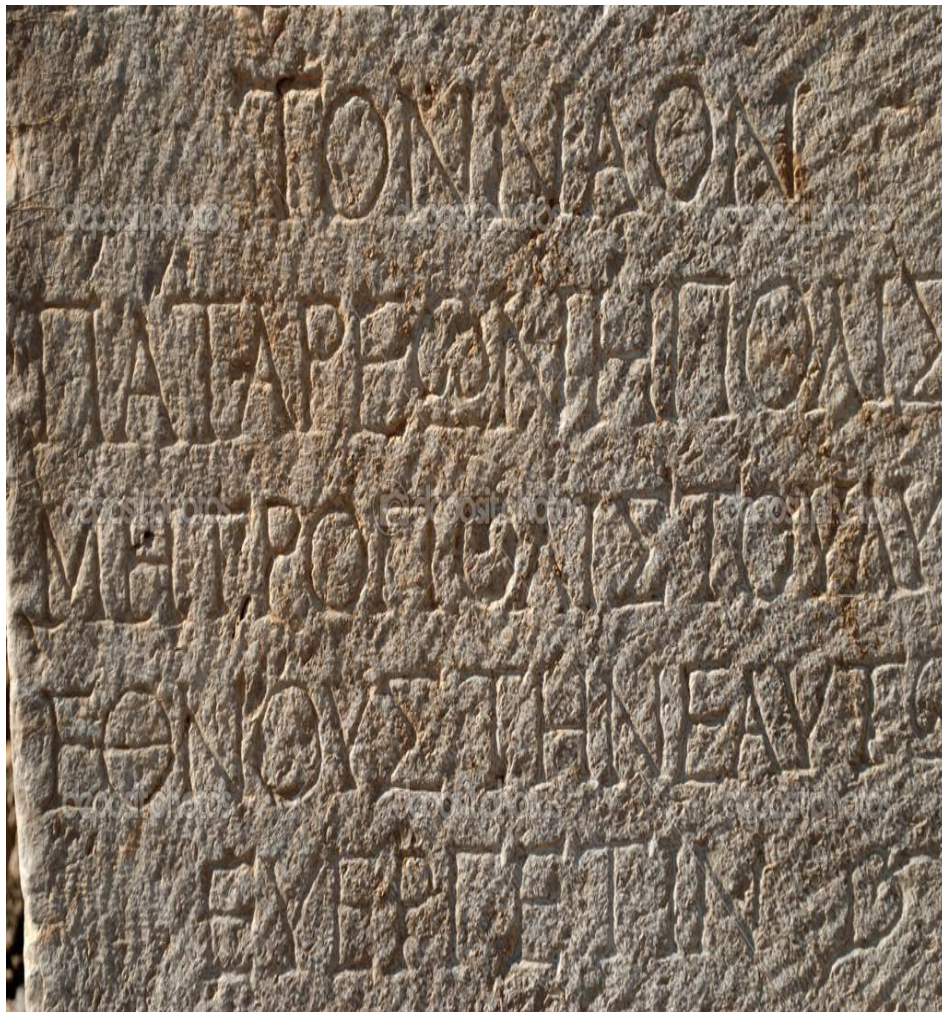
*« Великие географические открытия ».*

Выполнил:  
учитель истории  
Сапрыкина  
Наталия  
Юрьевна



Самые первые карты выглядели как рисунки. Так, древний путешественник пять тысяч лет назад изобразил на серебряной вазе две реки, текущие с гор в озеро, горы, покрытые лесом, а по берегам рек — разных животных, которые там обитали.



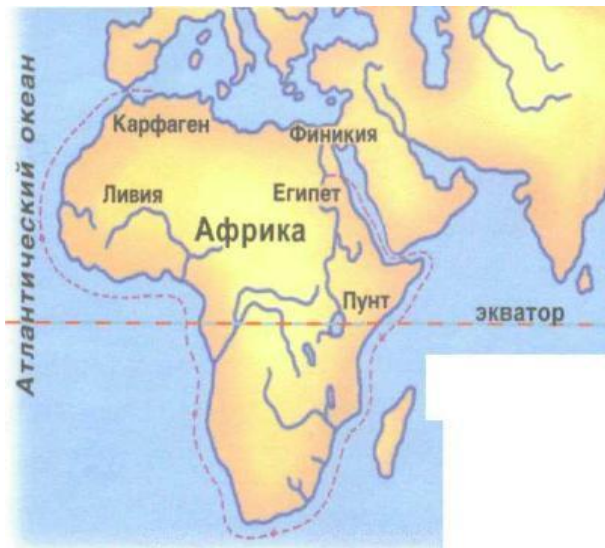


- ▶ Прошло время, и люди научились писать. Тогда путешественники стали записывать, где они побывали и что видели. Первым путешественником, чьё имя нам известно, был египтянин **Ханну**. На корабле он проплыл по Красному морю на юг, в страну **Пунт**, и вернулся в Египет с грузом благовоний и драгоценных камней. Рассказ о плавании Ханну был высечен на скале.






На Севере Европы, в Скандинавии. Жили суровые викинги. Они строили хорошие корабли и уходили на них далеко в море в поисках новых земель и добычи. Суда викингов огибали Европу. Они открыли Исландию., а в 10 веке достигли Северной Америки и основали первые поселения. Потом этот путь был забыт, и пять столетий спустя Колумбу пришлось заново открывать Америку.



- ▶ Замечательными путешественниками были финикийцы, жившие на берегу Средиземного моря. В древнем мире они были самыми искусными мореходами. Финикийцам удалось первыми обогнуть на кораблях Африку. Они путешествовали 3 года. Осенью высаживались на берег. Сеяли пшеницу, собирали урожай и снова двигались в путь. Рассказ об этом записан древнегреческим историком Геродотом.





- ▶ **Индия** всегда представлялась жителям Европы сказочной страной, полной диковин и сокровищ. Она славилась пряностями и благовониями. Португальский мореплаватель Бартоломеу Диаш в 1487 году обогнул самую южную оконечность Африки и назвал ее мысом Бурь.



Морской путь в Индию вокруг Африки проложил **Васко да Гама**. Его экспедиция была тщательно подготовлена: 4 быстроходных корабля, лучшие навигационные приборы и опытные моряки.

Обогнув мыс Доброй Надежды, экспедиция направилась на север вдоль побережья Африки. Через 9 месяцев после начала плавания в 1498 году, корабли прибыли в индийский **город Каликут**.

Местному правителю, жившему в роскошном дворце, не понравились скромные подарки португальцев, но он с любопытством слушал рассказы бородатых незнакомцев о далеких странах.

Ориентироваться в море морякам помогали приборы. В том числе **астролябия** - инструмент для измерения высоты звезд.







**Христофор Колумб** родился в 1451 году в итальянском городе Генуя.

С 14 лет плавал юнгой, изучил мореходное дело, географию, математику.

Летом 1492 года каравеллы «Санта-Мария», «Пинта», «Нинья» вышли из испанского порта Палос.

Через 2 месяца причалили к небольшому острову, провозгласили его владением испанского короля.

До самой смерти Колумб был уверен, что нашел путь в Индию.

Итальянский путешественник - **Америго Веспуччи** – новый континент назван в его честь.





# Открытие Тихого океана

Васко Нуньес де Бальбоа обнаружил, что за американским континентом простирается море.

**Фернан Магеллан** решил до него добраться.

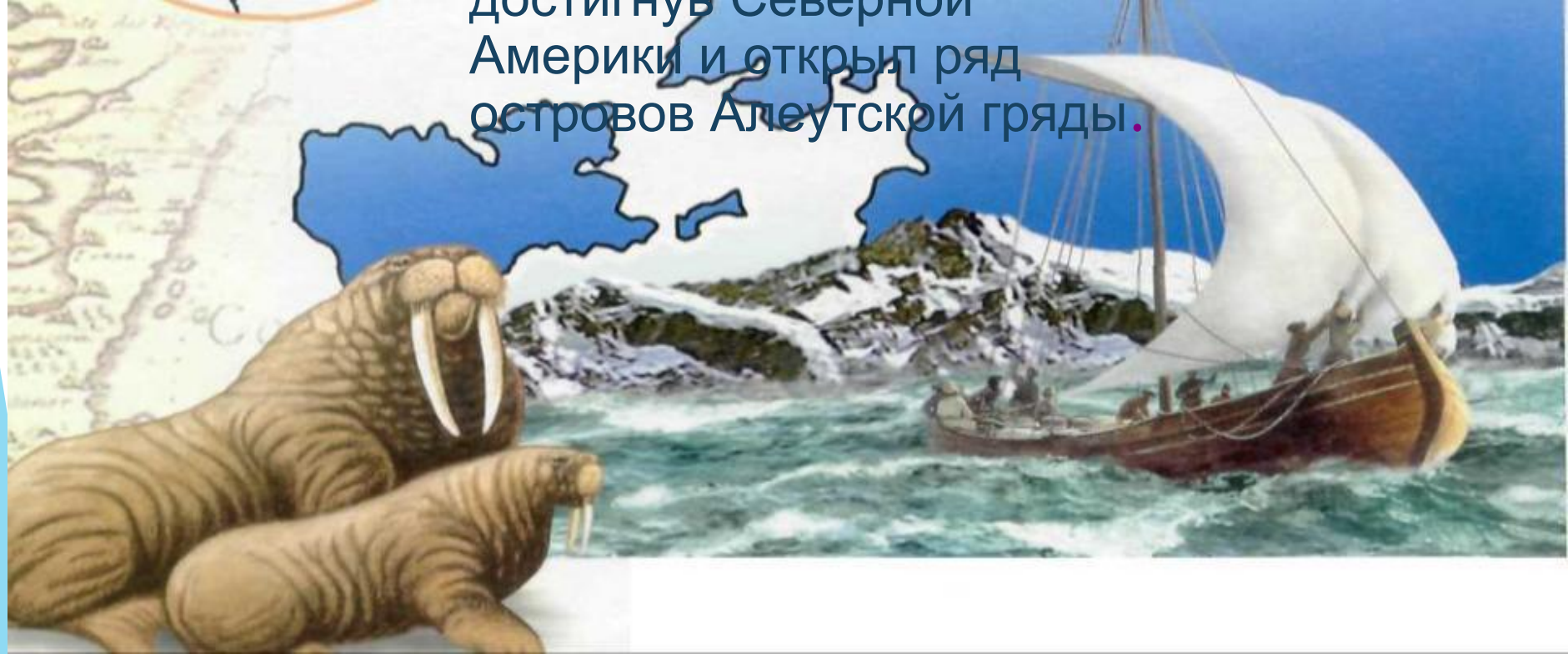
В сентябре 1519 года во главе флотилии из пяти небольших кораблей Магеллан вышел из порта города Севилья и взял курс на Бразилию. Проплыв на юг вдоль берегов Южной Америки, Магеллан нашёл узкий и извилистый пролив, по которому его корабли вышли в океан. Этот пролив позже назвали Магелановым.








- ▶ В 1648 году **Семён Иванович Дежнёв** открыл пролив между Азией и Америкой, пройдя из Ледовитого океана в Тихий.
- ▶ В 1740 году, капитан – командор **Витус Беринг** повторил путь Дежнёва, достигнув Северной Америки и открыл ряд островов Алеутской гряды.







- ▶ Английский мореплаватель **Джеймс Кук** подтвердил точность карт, составленных Берингом.
- ▶ Кук совершил 3 кругосветных путешествия.
- ▶ Доказал, что Новая Зеландия два острова, а не один.
- ▶ Изучил Большой Барьерный риф.
- ▶ Нанес на карту Тихого океана сотни новых островов.
- ▶ На юге открыл Гавайские острова.

# Открытие Антарктиды

- ▶ О присутствии в районе Южного полюса материка, догадывались ещё в древности. Его искали и Абел Тасман и Джеймс Кук.
- ▶ Нашли русские моряки – **Фадей Фадеевич Беллинсгаузен и Михаил Петрович Лазарев.**
- ▶ В 1819 году экспедиция под их командованием на двух шлюпках – «Восток» и «Мирный» - отправились из Кронштадта.
- ▶ Цель экспедиции была достигнута. Мореплаватели увидели гористый берег. Так был открыт новый материк, покрытый вечными льдами.
- ▶ Впервые человек ступил на землю Антарктиды только в 1895 году.
- ▶ В наше время находятся научно – исследовательские станции 24 государств.





# Открытие Северного полюса



- ▶ Норвежский исследователь **Фритьоф Нансен** в 1893 году на корабле «Фрам». За 500 километров до полюса корабль застрял во льдах, путешественник вернулся обратно пешком.
- ▶ Американец **Роберт Эдвин Пири** добрался до полюса на оленьих упряжках 7 сентября 1908 года. Водрузил Американский флаг.





# Открытие южного полюса

- ▶ **Норвежец Руаль Амундсен** на эскимосских ездовых собаках и лёгких санях в меховой одежде отправился в 1911 году к Южному полюсу и достиг его 14 декабря.
- ▶ **Английский офицер Роберт Фолкон Скотт** на маленьких лошадках-пони в шерстяной и брезентовой одежде тоже отправился к Южному полюсу и пришёл на месяц позже.
- ▶ На обратном пути англичане погибли.





# Спасибо за внимание

