

# Великие географические открытия (ВГО)



# План урока:

1. Великие географические открытия (ВГО): предпосылки и периодизация;
2. Начало русских географических открытий и их специфика;
3. Последствия ВГО.

# Великие географические открытия (ВГО): предпосылки и периодизация

ВГО – крупнейшие географические открытия, сделанные европейскими путешественниками в конце XV – середине XVII вв.





*Компас* - устройство, облегчающее ориентирование на местности путём указания на магнитные полюса Земли и стороны света.

*Астролябия* - прибор  
для определения широты




*Каравелла* – парусное  
судно, распространенное в  
Европе (особенно в  
Португалии и Испании) во  
второй половине XV –  
начале XVI вв.



# ВГО

Когда?	Кто?	Что?
12 октября 1492 г.	Христофор Колумб	Америка

# Открытие Нового Света



12 октября 1492 г.

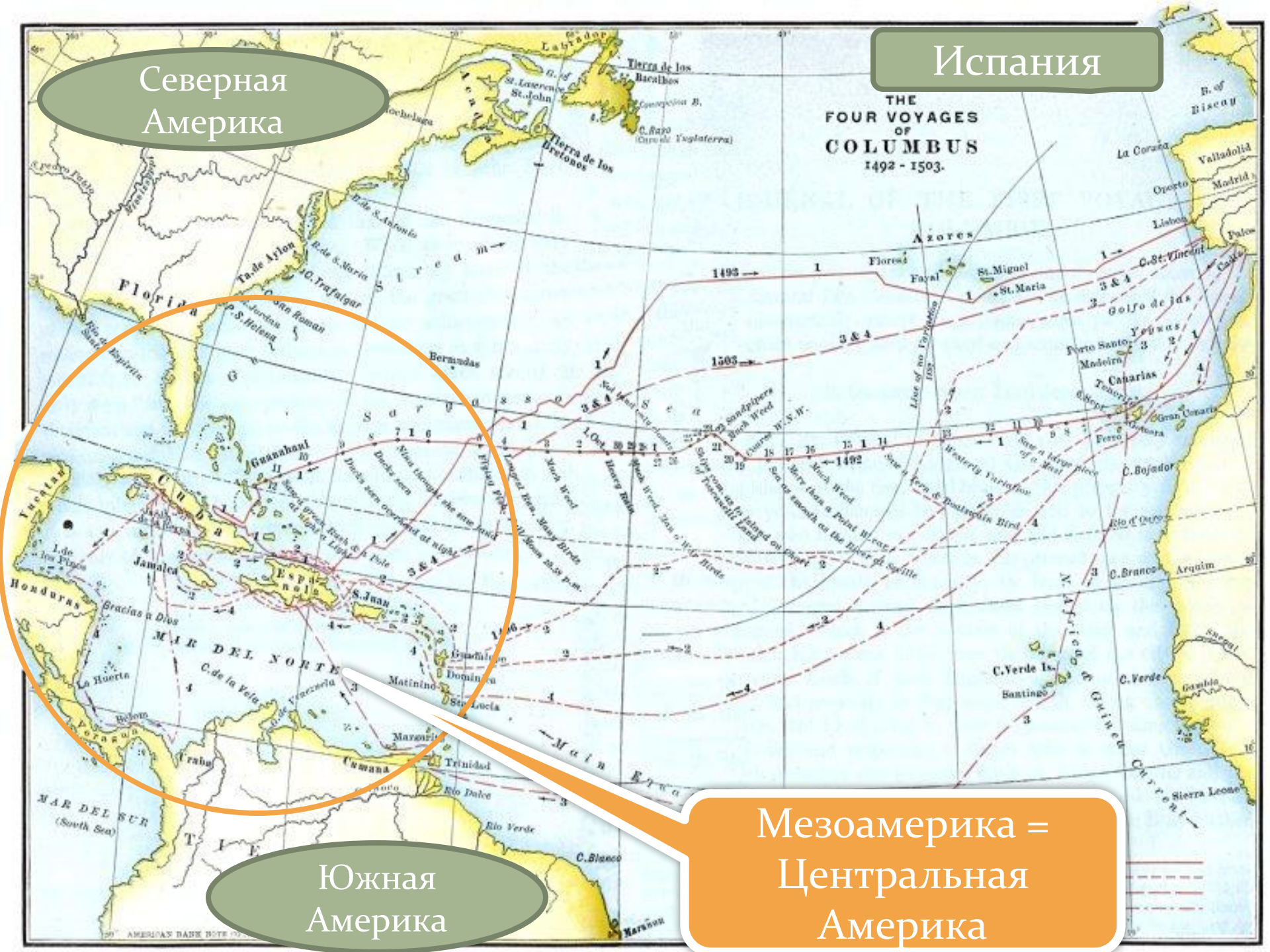
– открытие Америки  
Христофором  
Колумбом,  
итальянским  
мореплавателем из  
Генуи.

Христофор Колумб (1451 – 1506 гг.)

Испания

Северная  
Америка

THE  
FOUR VOYAGES  
OF  
COLUMBUS  
1492 - 1503.



Южная  
Америка

Мезоамерика =  
Центральная  
Америка



# Почему Новый Свет называли Америкой??

## ИЗ ПИСЬМА АМЕРИГО ВЕСПУЧЧИ ЛОРЕНЦО МЕДИЧИ

Эти страны следует назвать Новым Светом. У наших предков о них не было никакого представления, и, по мнению всех, это самое новейшее открытие. Ибо оно выходит за пределы представлений наших предков... я нашёл в этих южных областях континент с более многочисленными племенами и более разнообразной фауной, чем в нашей Европе, Азии или Африке, и, сверх того, с более умеренным и приятным климатом, чем в любой другой стране, нам известной. <...>

Они [туземцы. — Прим. авт.] не носят одежд ни шерстяных, ни льняных, ни шёлковых, так как в них не нуждаются и так как не имеют собственного имущества, но всё у них общее. Они живут одновременно и без царя и без власти, и каждый из них сам себе господин. <...>

Кроме того, они не имеют храма, не придерживаются какого-нибудь закона и не являются даже идолопоклонниками.

1. Можно ли назвать документ историческим источником?
2. Какие дополнительные сведения мы можем получить?



«Высадка Колумба в Америке», Д. Вандерлин

**ИЗ ДНЕВНИКА Х. КОЛУМБА,  
ЗАКОНСПЕКТИРОВАННОГО ИСПАНСКИМ  
ИСТОРИКОМ БАРТОЛОМЕ ДЕ ЛАС КАСАСОМ**

**П**ятница, 12 октября. В пятницу достигли одного островка из [группы] Лукайских, который на языке индейцев назывался Гуанакани... с оружием съехали на берег на лодке. Адмирал [Колумб] захватил с собой королевский стяг, капитаны — два знамени с зелёными крестами. <...> Адмирал призвал обоих капитанов и всех прочих, кто сошёл на землю... и сказал им, чтобы они под присягой засвидетельствовали, что он [адмирал] первый вступил, как оно воистину и было, во владение этим островом от имени короля и королевы, его государей... Вскоре на берег пришло множество жителей острова.

С какой целью Х. Колумб, высадившись на берег, развернул королевский флаг??

Португалия

Canárias

S. Tiago  
Cabo Verde

Африка

Индия

Goa

Calecut

Melinde

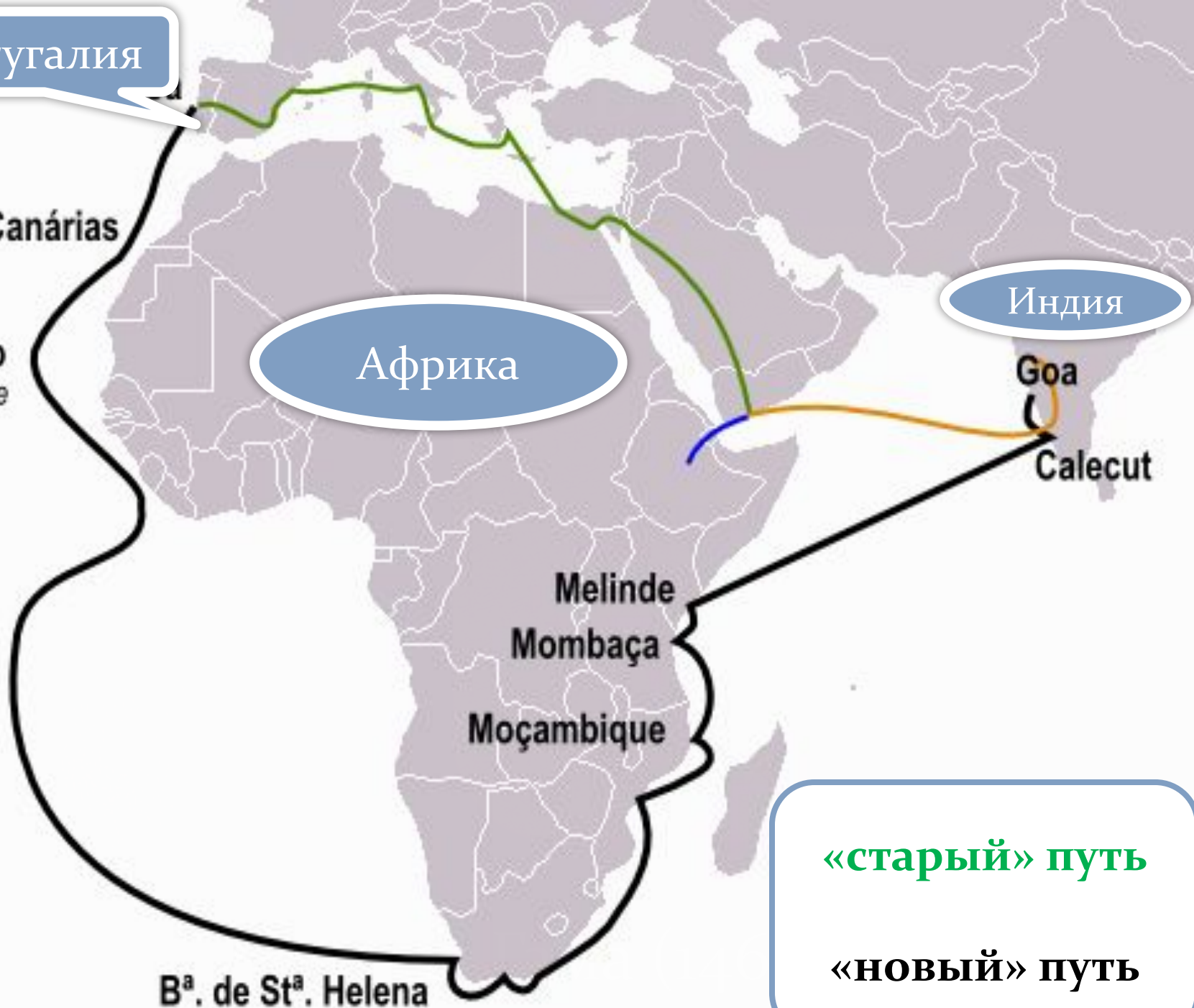
Mombaça

Моçambique

B<sup>a</sup>. de St<sup>a</sup>. Helena

«старый» путь

«новый» путь



# Освоение Северной Америки



1497 г.

- английская  
экспедиция Джона  
Кабота впервые  
исследовала  
побережье Канады

Джон Кабот (1450-1498 гг.)

# Начало русских географических открытий и их специфика

1483 г.

- Фёдор Курбский и Иван Салтык совершили первый поход на реку Обь.



Русский корабль в Ледовитом океане.  
Гравюра XVI в.

Семён Курбский и Пётр Ушатый совершили поход в Западную Сибирь.

# Домашнее задание

- Параграф 1, вопросы после параграфа (ответить устно).
- Выписать в тетрадь последствия ВГО