

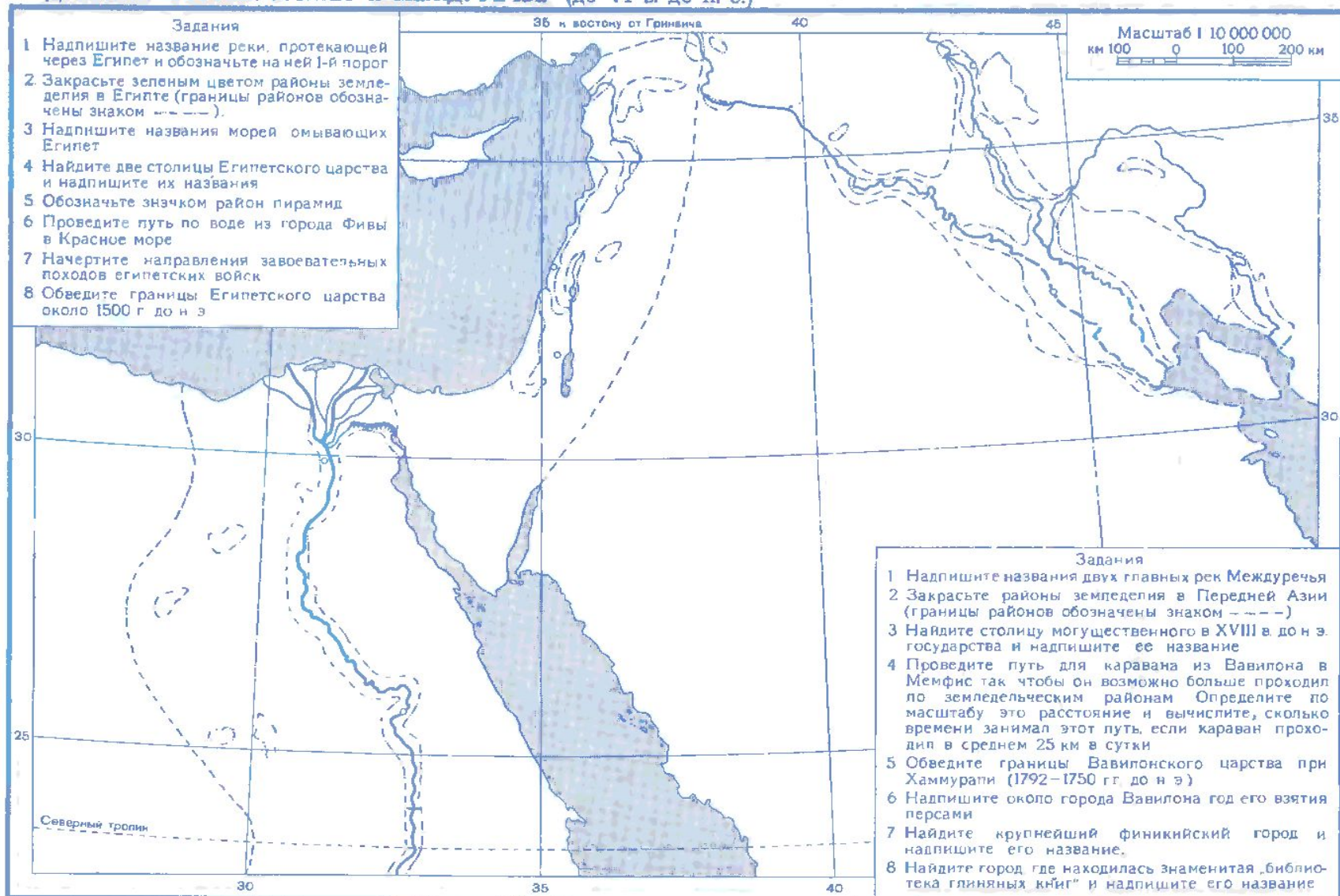
Древний Восток



ДРЕВНИЙ БЛИЖНИЙ ВОСТОК И ГРЕЦИЯ



ДРЕВНИЙ ВОСТОК. ЕГИПЕТ И МЕЖДУРЕЧЬЕ (до VI в. до н. э.)



Территория и климат Египта

- ▣ 1. Где находился Древний Египет?
- ▣ 2. Какими морями омывалась территория Египта?
- ▣ 3. Какая река протекала по Египту? В какое море она впадала? Как называлось место впадения реки в море?
- ▣ 4. Какой климат был в Египте?



Занятия египтян

- ▣ 1. Какое занятие было основным в Египте?
- ▣ 2. Какие трудности возникали в этом занятии?



Какие группы населения Древнего Египта вы знаете?



Фараон и его двор



**Вельможи, жрецы,
храмовые служители, свита фараона.**



Воины.



Ремесленники



Рабыни



Земледельцы



КУЛЬТУРА ДРЕВНЕГО ЕГИПТА

Религия Древнего Египта

- ▣ 1. Назовите имена богов, в которых верили египтяне
- ▣ 2. Вспомните основные мифы Древнего Египта
- ▣ 3. Для чего строили пирамиды?
Какие пирамиды вам известны?



Культура Египта

- 1. Чему и как учили в египетских школах?
- 2. На чем и как писали египтяне?
- 3. Что означают слова: саркофаг, мумия?



Мумия



Саркофаг

Государства Западной Азии

- ▣ Двуречье (Вавилон)
- ▣ Финикия
- ▣ Древнееврейское царство (Палестина)
- ▣ Ассирия
- ▣ Персия



Тесные связи с Египтом

Двуречье

- Территория, Реки
- Климат
- Города (Ур, Урук, ВАВИЛОН)
- Строительный материал
- Письменность
- ЗАКОНЫ



Законы Хаммурапи

1792-1750 г. до н.э.


- Суд Хаммурапи
- Закон о должниках
- Закон о ворах




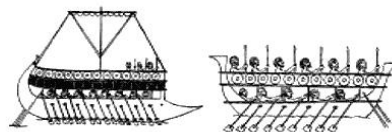
Финикия

- Территория, Климат
- Города (Библ, Тир, Сидон)
- Строительный материал
- Письменность

- КОЛОНИИ
- КРАСКА ДЛЯ ТКАНЕЙ
- АЛФАВИТ



Изобретения финикийцев



Финикийский алфавит

𐤀	'aleph	[ʾ]	𐤁	lamedh	[l]
𐤂	beth	[b]	𐤃	mem	[m]
𐤄	gimmel	[g]	𐤅	nun	[n]
𐤆	daleth	[d]	𐤇	samekh	[s]
𐤈	he	[h]	𐤉	'ayin	[ʕ]
𐤊	waw	[w]	𐤋	pe	[p]
𐤌	zayin	[z]	𐤍	tsade	[ʦ]
𐤎	heth	[ħ]	𐤏	qoph	[q]
𐤐	teth	[t̪]	𐤑	reš	[r]
𐤒	yodh	[j]	𐤓	šin	[ʃ]
𐤔	kaph	[k]	𐤕	taw	[t]

Персия

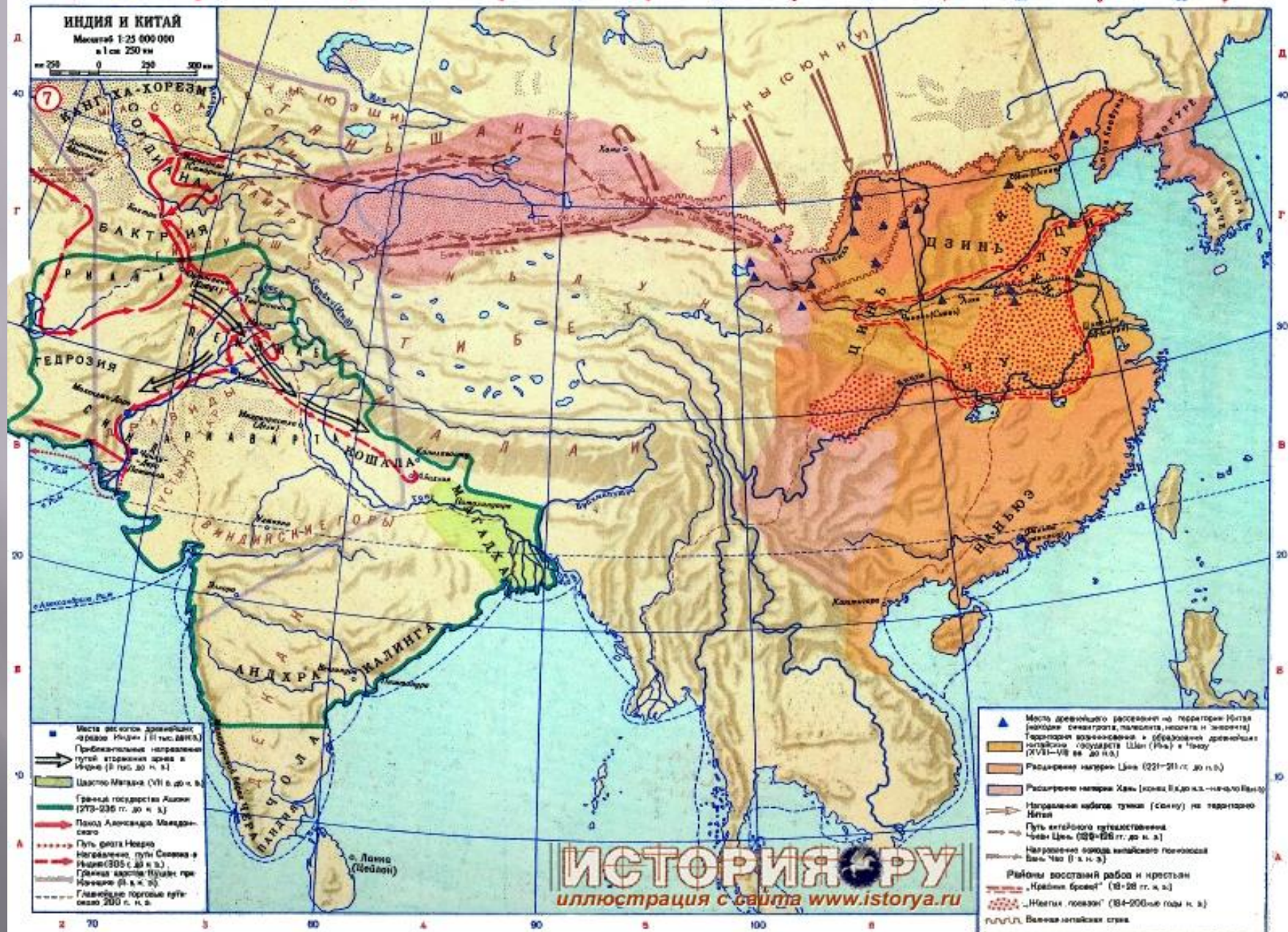
- Территория, климат
- Завоевания персов при Кире Великом. Взятие Вавилона 538 год до н.э.
- Персидская держава при Дарии Первом



ИНДИЯ И КИТАЙ

Масштаб 1:25 000 000
в 1 см 250 км

0 250 500 км



- Места раскопок древнейших городов Индии (I-II тыс. до н. э.)
- Приблизительные направления путей торговли древней Индии (I тыс. до н. э.)
- ▭ Шаньто Мачань (VII в. до н. э.)
- ▭ Границы государств Ашши (273-236 гг. до н. э.)
- Путь Александра Македонского
- Путь флота Наньто
- ▭ Индусские торговые пути (III в. до н. э.)
- ▭ Границы владения Пушпан при Чиньцзе (II в. н. э.)
- ▭ Главнейшие торговые пути около 200 г. н. э.

- ▲ Места древнейшего раскопки на территории Китая (пещеры Шаньчжоу, пещеры Ляохэ и др.)
- ▭ Территория древнейшей и древнейшей цивилизации Китая (XVI-XIII вв. до н. э.)
- ▭ Распространение империи Цинь (221-206 гг. до н. э.)
- ▭ Распространение империи Хань (206 г. до н. э. - начало IV в. н. э.)
- Направление каботажных судов (сilk) на территории Китая
- Путь китайского путешественника Чжан Цзянь (127-129 гг. до н. э.)
- Направление экспорта китайского шелка в Европу (I в. н. э.)
- ▭ Районы восстания рабов и крестьян «Красный бровей» (18-20 гг. н. э.)
- ▭ «Небесный поклон» (184-200 гг. н. э.)
- ▭ Великие шелковые пути

ИСТОРИЯ.РУ
иллюстрация с сайта www.istorya.ru

Древняя Индия



Географическое положение и природа древней



Индия – государство, расположенное в Южной Азии.

С трех сторон омываемое **Индийским океаном**.

Северной границей служат горы **Гималаи**.

Самые широкие и полноводные реки Индии – **Инд и Ганг**.

- 1. Географическое положение. Реки
- 2. Природно-климатические условия



Карта Древней Индии  MyShared

КАСТЫ В ДРЕВНЕЙ ИНДИИ

Брахманы



Кшатрии



Вайшьи



Шудры



Бог Брахма



Религиозные верования древних индийцев

Больше 4 тысячелетий тому назад из множества богов на главное место в индуизме выдвинулись три бога. Они образуют неразрывное единство.



Бог Ганеша

спасает людей от
разных бедствий,
например, от
потопа.



Бог Шива

грозный носитель
сил космоса,
который и
создает, и
разрушает.



Бог Брахма


творец и
правитель мира

Буддизм



Tibet

Культура Древней Индии





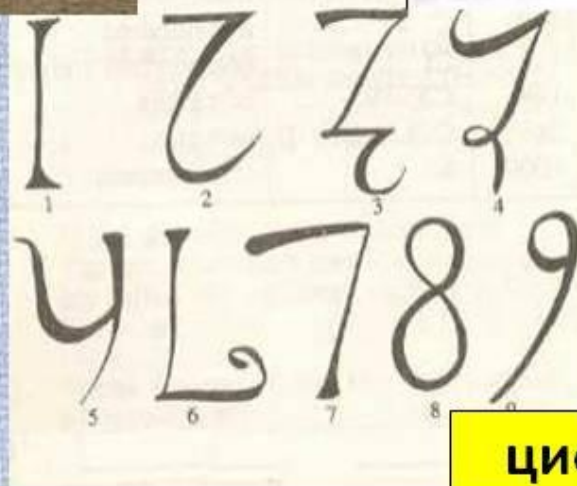
Изобретения индийцев



сахарный тростник



шахматы



цифры



Древний Китай


Главные реки Китая

■ Главными реками Китая были-
Янцзы и Хуанхэ.



Великая китайская стена

(протяженность более 3000 км). Стена имеет в ширину от 5 до 8 метров, а в высоту от 5 до 10 метров. Стена сначала была собрана из утрамбованного леса и камыша, затем её облицовали кирпичом.



*Бумага, компас, порох, книгопечатание –
4 великих изобретения древнего Китая.*



Модель
китайского компаса



Фарфор, складной зонтик, шёлк.



Использование пороха.




Бумажный змей

Бумага



Первым великим Изобретением древнего Китая считается бумага. Согласно китайским летописям династии Восточная Хань, бумагу изобрел придворный евнух династии Хань — Цай Лун в 105 году н.э.



Чай

