



Выпускная работа

«БЕЛООЗЕР О»

Программа

**«Интернет технологии для учителя
предметника»**

Вологда

2006

ЦЕЛИ:

- * Приобщение к истокам, традициям и культурному наследию нашего края.*
- * Создание образа «Земли Вашкинской»*

Содержание

- ❖ Где мы живём ?
- ❖ Природа родного края.
- ❖ Заповедный уголок.
- ❖ Белоозеро.
- ❖ Синеус на Кистнеме.
- ❖ Красный волок.
- ❖ Сказки и легенды Белозерья.
- ❖ Об авторе

Где мы живём ?



Природа нашего края



внутренние
воды



климат



рельеф



животный
мир



растительный
мир

Охранные территории

Национальный парк «Русский Север»


Памятники природы . Дружинные ямы

. Мельгуновская дача

. Ярбозерский бор



«Белоозеро – край наш северный Заповедный уголок»



БЕЛООЗЕРО

- * С давних пор Белоозером зовется огромный край. В своей работе «Поиски древней столицы» М. Кудрявцев так писал о нем: «Кроме озера Белого, он вмещает в себя много других озер. Белозерская земля с волостями на севере доходила до Белого моря, захватывая южный и восточный берега Онежского озера, на востоке простиралась до Двины, на юг по правобережью Волги»



«Синеус сиде у нас на Кистнеме»

I. Исторические источники

- Повесть временных лет
- Холмогорская летопись
- Лаврентьевская летопись
- Материалы археологических изысканий
19 – 20 вв.



БЕЛООЗЕРО

* В легенде о призвании варяг, изложенной в «Повести временных лет», среди древнейших и важнейших городов на территории племенного союза словен, чуди, веси и мери, образовавших впоследствии землю Русскую, под 862 годом упомянут город Белоозеро: «...И избрашася 3 брѣтя с роды своими, и пояша по собе всю Русь, и приидоша; старейший Рюрик седе Новегороде, а другой Синеус на Белоозере, а третий Изборсте Трувор. И от тех варяг прозвася Русская земля...». Далее летописец сообщает, что первоначальное население Ростова принадлежало к племени меря, а Белоозера — к племени весь. Через два года Синеус и Трувор умерли, Ростов и Белоозеро перешли под власть Рюрика, который поставил в них своих наместников.


Предполагают, что тот изначальный город Белоозеро, в котором княжил легендарный варяжский князь Синеус, находился на северном берегу Белоозера, у деревни Кистнема. Из-за размывания берега и подтопления строений в X веке город был перенесен на исток Шексны, где существовало древнее веское поселение. В середине XIV века по городам Северо-Восточной Руси прокатилась волна эпидемий. Не миновала она и Белоозерска. После опустошительного мора часть жителей основала новый город на месте современного Белоозерска. Старый город на Шексне существовал до конца столетия, он был сожжен новгородцами в период их войны с великим князем московским за северные земли в 1398 году. В 1487—1489 годах новый город был окружен мощным земляным валом и рвом, на верху вала был устроен дозорный тын с башнями.

Белоозеро

- * древнерусский город на правом берегу Шексны, у её истоков из Белого озера. Упоминается в летописи под 862. Первоначальным населением Б. была весь. В 10-11 вв. Б. тяготел к Новгороду, Киеву; в 12 в. связан с Ростово-Суздальской землёй; с 1238 центр Белозерского княжества и крупный торгово-ремесленный центр. Раскопки Л. А. Голубевой в 1949-52 и 1957-65 выявили предшествующее Б. поселение веси 9-10 вв. Открыты также городские сооружения 11-13 вв.: уличные мостовые, основания домов, хозяйственных строений, мастерские ремесленников. Найдены образцы художественной резьбы по кости, камню и дереву, рисунки на бересте, пряслица, амфоры с отдельными буквами и надписями, привозные изделия. В конце 14 в. город был перенесён на 17 км к З. на место современного Белозерска.



Красный волок



Красный волок

Известно, что основными торговыми и транспортными путями на Руси издревле были водные. Около воды русские люди всегда выбирали места для укрепленных поселений. Один из главных центров Древней Руси – Новгород был важнейшим центром водных магистралей, которые связывали его с Чёрным, Каспийским, Балтийским и Белым морями. Северный водный путь, связывавший Новгород с Белым морем, проходил по территории нашего района. Это был водно-волоковый путь. По каким же рекам и озёрам плыли новгородцы? Отправляясь из Новгорода по реке Волхов, они попадали в Ладожское озеро, из него по реке Свирь в Онежское. В это озеро впадала река Вытегра, исток которой – озеро Матка находился в 30 километрах от озера Ковжа. Река, вытекающая из него, Ковжа Белозерская впадала в Белое озеро. Миновав озеро Белое, новгородцы шли по реке Ухтоме в озеро Волоцкое. Далее волоком, длина которого около 2 километров, попадали в озеро Долгое. В писцовых книгах этот волок не зря называется Красным: в начале перетаска лежит озеро Волоцкое, очень живописное, красивое, «красное». Площадь озера Волоцкое около 10 квадратных километров, оно имеет неправильную форму и сильно изрезанные берега. Озеро Долгое – узкое и глубокое, длина его 2,1 километра, а ширина 0,5 километра. Из этого озера вытекала ещё одна Ухтома /Ухтомица/, но уже вожеозёрская и впадала в реку Модлону, несущую свои воды в озеро Воже. Озера Воже и Лача соединяет река Свидь. До Белого моря оставалось совсем немного, к нему выходили по реке Онеге. Многие исследователи отмечают большое значение белозерско-онежскому пути и

Сказки и легенды Белозерья.

* В некотором царстве, в некотором государстве, именно в том, в котором мы с вами живём жили люди хуторами. Один хозяин хлеб растил, другой лен стелил, третий в озеро ходил рыбу всякую ловил. Так и жили не тужили не ты мне, ни я тебе. Но разве же так годится ! Жить рядом и не дружиться. Стали у них дети родиться, подросли, надумали жениться, а старики говорят : « Нет ! » Как тут быть ? Только встал седобородый старей и молвил : « Много нас, а надо чтоб было ещё больше. Чтоб жила наша Земля дольше и никто не мог бы нас победить. Возвысте камень над водой ! » Как это ? – спросили хором – А вот как ! Коли каждый возьмет камень и бросит его в воду, то поднимется каменный мыс. Поплывут к нему корабли и станет наша Земля богаче. » И понёс люд камень – камешек, кто большой, а кто маленький. Поднялся над водой каменный мыс и назвался « Кистнемой ». Гонит ветер волны к берегу, а на волнах лодьи качаются. И в них видимо невидимо людей. А на самой главной лодье стоит витязь : лицом пригож, ростом высок, косая сажень в плечах, светловолос, голубоглаз. Приехал к нам сам князь Синеус. Народ ему в пояс кланяется. Молодцы дары несут князю. Красавицы плывут вереницею. Знамена полощут на ветру. И пошел тут пир горой ! Поднялся князь и давал наказ : « Повелеваю жить дружно ! » С той поры помнят люди « Откуда есть



Куков родник.

* «Жили в деревне люди. Жили не тужили. Но вот напали на них поляки. Не сдавались они полякам. Тогда царь приказал забрать в плен всех мужчин, и остались в деревне только женщины и дети. В этой деревне жила семья: мать, сын по имени Кук, дочь, которую звали Илекса. Их отца забрали поляки и убили. Хотели они всю семью убить. Мать, узнав об этом, ночью, когда все спали, превратила сына в родник, а дочь - в ручеек. Сама же оборотилась елью и встала у родника и ручейка, оберегая своих детей. Пришел чужой мужик в лес по дрова, да и срубил эту елку. Говорят, что из раны, нанесенной дереву, полилась не смола, а кровь. И убило мужика этой елью. Падая, ель обхватила своих детей лапами, как бы прощаясь с ними, в последнюю минуту жизни защищая их.


Так и стали люди к роднику ходить, да гостинца детям кидать. А воду даром никогда не брали и сейчас не берут».

По рассказам жителей деревень Зуево, Алешино, Аверино, Маньково, вода в роднике имеет чудодейственную целительную силу. Об этом было известно давно. Для водосвятия в церкви деревни Поповки пользовались водой из этого источника. Вот о чем поведала жительница деревни Зуево Емельянова Ольга Федоровна (1915 года рождения)».



ОБ АВТОРЕ

* Рюмичева Светлана



Светлана
Учитель
географии
Стаж 32
года

МОУ «Киснемская
основная

общеобразовательная

