

ДРЕВНЯЯ ИНДИЯ

Охарактеризуйте
географическое положение
Древней Индии.

**Южная Азия.
Полуостров Индостан.**



Опишите естественные границы
полуострова.

Естественные границы:

- на севере – самые высокие горы
мира – **Гималаи;**

- на востоке, западе и юге –
Индийский океан.

*То есть, замкнутое
пространство, окружённое горами
и океаном.*

ИНДИЯ И ИРАН В ДРЕВНОСТИ (ДО КОНЦА III в. до х.э.)



Расскажите о природе и климате полуострова Индостан.

Практически круглый год – очень жарко (большая часть территории полуострова – находится на одном уровне с Египтом).

Летом: на побережье около +40С; в центре полуострова – до +50С.

Зимой: на побережье около +25С; в центре и на севере полуострова – около +15С.



**Горные цепи Гималаев –
защищают территорию от
ХОЛОДНЫХ СЕВЕРНЫХ
ветров.**





А тёплые воды Индийского океана – не позволяет воздуху сильно перегреваться летом и остывать зимой.





**Погода большую часть года
стоит сухая. Однако в
июле-августе с прогретого
солнцем океана приходят
сильные дожди.**



Назовите основные реки
полуострова.

Инд и Ганг.

Где они берут своё начало?
Куда впадают?

Обе реки берут своё
начало в Гималаях и
впадают в Индийский
океан.







**Большую часть территории
Индии занимают
полупустынные земли, а
долины рек покрывают
труднопроходимые леса –
джунгли.**



Расскажите о первых народах,
заселивших территорию
современной Индии.

**Первым народом,
заселившим территорию
современной Индии –
были дравиды.**

** Однако откуда и когда именно
пришёл этот народ на полуостров
– до сих пор точно неизвестно.*

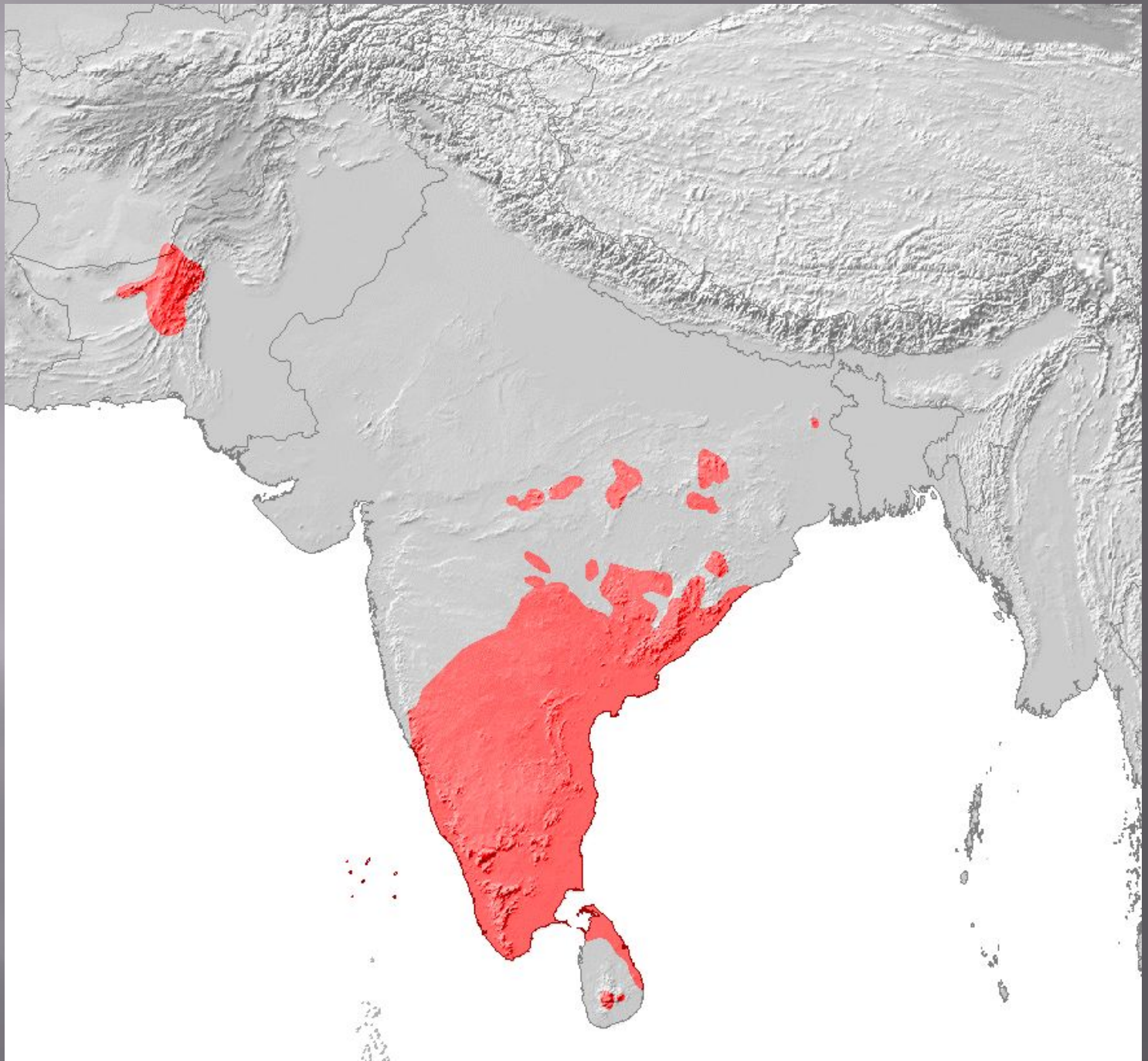
В какое время и в долине какой
реки они основали своё
государство?

**В III тысячелетии до
нашей эры дравиды
основали государство в
долине реки Инд.**



Существуют ли дравиды в
настоящее время?

**Да. Территория
современной южной Индии
заселена народами
дравидской группы,
насчитывающей более 200
миллионов человек.**



Как выглядят современные дравиды?



Насколько развитым в III
тысячелетии до нашей эры
было государство дравидов?

**Государство дравидов
(Индская цивилизация) –
было самым развитым в
технологическом плане среди
всех известных государств
того периода времени.**

А их города Хараппа и Мохенджо-Даро – являлись крупнейшими и самыми благоустроенными городами мира, численность населения которых достигала 50 тысяч человек.

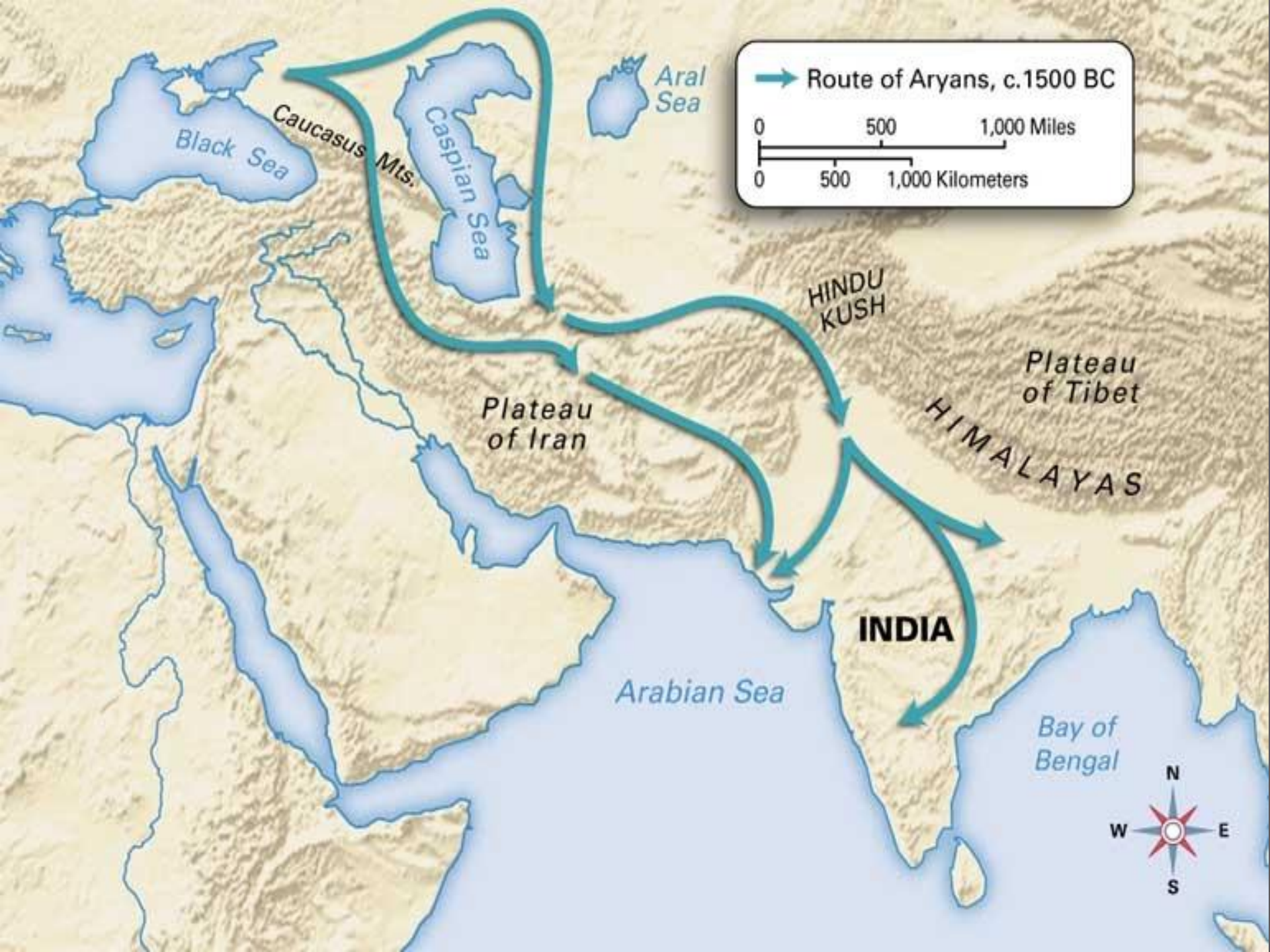


**По данным современных
археологических исследований,
эти города отличались
регулярной планировкой,
широкими улицами,
двухэтажными кирпичными
домами с водопроводом и
канализацией.**



Каким образом и почему
прекратило своё существование
государство дравидов?

**Около 1700 года до нашей эры
цивилизация дравидов была
уничтожена ариями – народом,
пришедшим на территорию
Индии с северо-запада.**



→ Route of Aryans, c.1500 BC

0 500 1,000 Miles

0 500 1,000 Kilometers

Black Sea

Caucasus Mts.

Caspian Sea

Aral Sea

Plateau of Iran

HINDU KUSH

Plateau of Tibet

HIMALAYAS

INDIA

Arabian Sea

Bay of Bengal





Расскажите о характере
расселения ариев по
территории Индостана (каким
образом происходило их
расселение).

С 1700 до 500 годов до нашей эры – арии заселили всю территорию современной Индии, поглотив местное дравидское население, остатки которого были вытеснены на крайний юг полуострова.

**Заселение территории – шло
кланами (крупными
родовыми общинами),
которые постепенно
перерастали в княжества.**

ЭТАПЫ ИСТОРИИ ДРЕВНЕЙ ИНДИИ

II тыс. до н.э. – вторжение с северо-запада кочевников - ариев

Племена ариев пригнали лошадей и расселились в долинах рек, оттесняя местное население. Возникли новые государства.



Что вы знаете об
общественном строе
индоариев?

**Всё индоарийское
общество подразделялось
на 4 сословия, которые
именовались **варнами.****



Допускался ли переход людей
из одной варны в другую?

**Нет. Переход человека из одной
варны в другую не допускался.**



Почему не допускался
переход людей из одной
варны в другую?

Согласно древнеарийскому мифу, все люди – произошли от верховного бога – Брахмы, но – из разных частей его тела.

Варны в Древней Индии

Согласно легенде, Бог Брахма создал варны из частей своего тела:



1. Уста - брахманы

2. Руки - **кшатрии**

3. Бедра - вайшьи

4. Ступни - шудры

У каждой варны были свои обязанности, свой цвет одежды, свои жилища, пища, цвет точки на лбу. Браки между членами разных варн запрещались

**Соответственно, деление
людей на сословия – есть воля
Бога, которую нельзя нарушить
(в противном случае –
общество ждёт наказание или
погибель).**

**Таким образом, человек всю
жизнь (от рождения – до
смерти) принадлежал к одной
варне.**

**И все его дети – так же
становились членами данной
варны.**

Были ли «нарушители» воли
бога Брахмы в индийском
обществе?

Были.

Что происходило дальше с
такими людьми?

Если человек отрекался от принадлежности к своей варне – он становился изгоем (неприкасаемым).

Выжить такому человеку вне общества – было крайне сложно (обратно в варну изгоя уже не принимали).

«Неприкасаемые»



Находились вне кастового деления общества.
«Неприкасаемые» жили вне деревень, выполняли самые грязные и тяжелые работы.

Были ли у людей из низших
варн хоть какие-либо надежды
на более достойное будущее??

**Добросовестное исполнение
своих варновых обязанностей –
давало человеку шанс в
следующей жизни
переместиться в вышестоящую
варну (а недобросовестное – в
нижестоящую).**



Варны в Древней Индии

БРАХМАНЫ

ВОИНЫ

ЗЕМЛЕДЕЛЬЦЫ

СЛУГИ

НЕПРИКАСАЕМЫЕ

НЕПРИКАСАЕМЫЕ НАХОДИЛИСЬ ВНЕ ВАРН

Поэтому большая часть населения – смирялась со своей участью, добросовестно выполняя возложенные обязанности (чтобы иметь шанс в следующей жизни получить лучшую долю).

Каким образом произошло
образование Индийского
государства?

**Расселяясь по долинам рек,
племена ариев образовывали
небольшие княжества
(джанапады). Их было много:
сильные – поглощали слабых.**

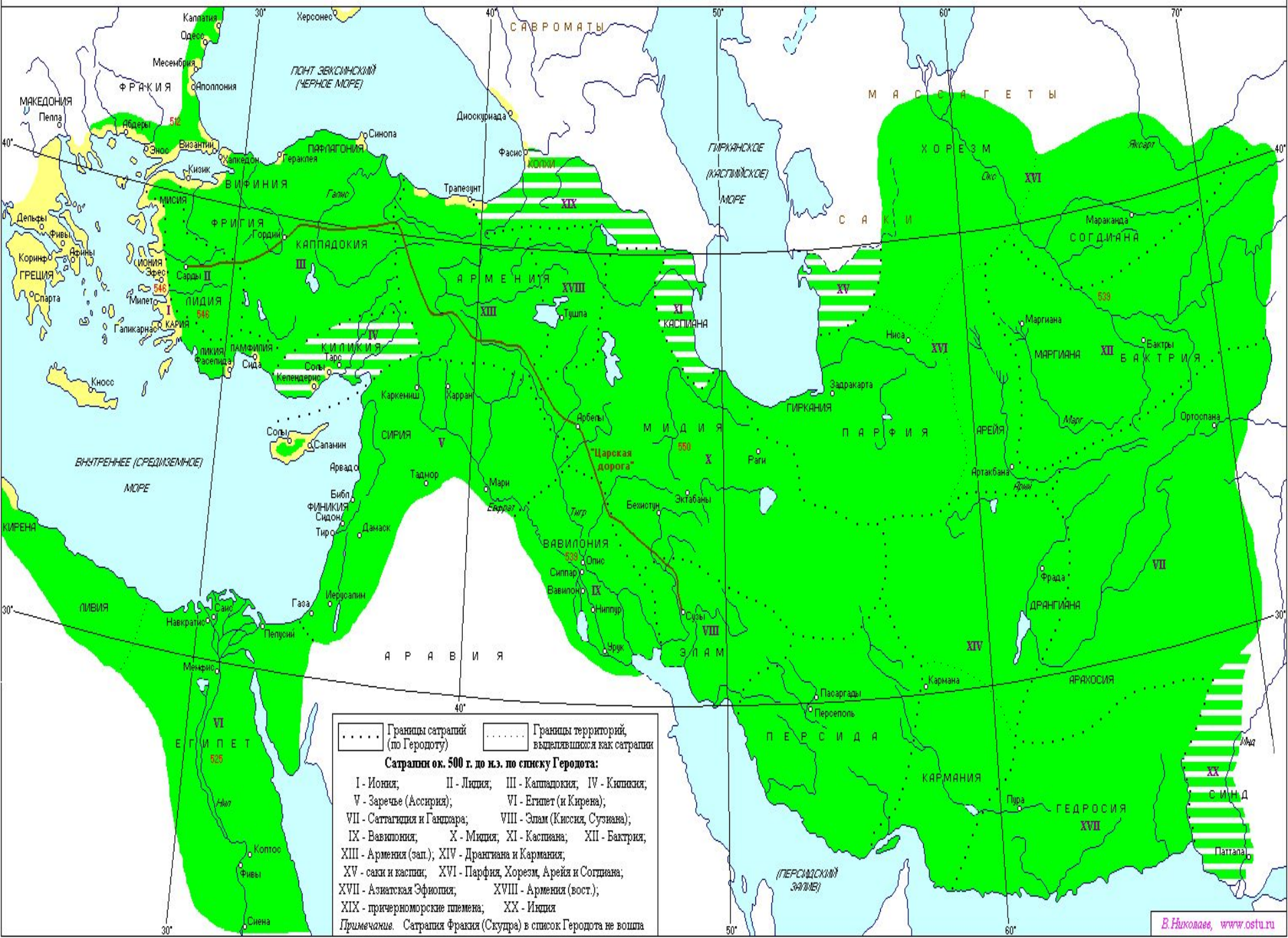
К 700 году до н.э. на территории Индостана насчитывалось 16 княжеств.

К 500 году до н.э. – произошло усиление одного из них под названием Магадха.



**Это усиление было
спровоцировано
расширением Персидской
державы, которая подчинила
своему влиянию западные
(горные) окраины Индии.**

ПЕРСИЯ (ДЕРЖАВА АХЕМЕНИДОВ) в кон. VI - IV вв. до н.э.




..... Границы сатрапий (по Геродоту) - - - - - Границы территорий, выделявшихся как сатрапии

Сатрапии ок. 500 г. до н.э. по списку Геродота:

- I - Иония, II - Лидия, III - Каппадокия, IV - Киликия;
- V - Заречье (Ассирия), VI - Египет (и Кирена);
- VII - Саттагиция и Гандхара, VIII - Элам (Кисия, Сузиана);
- IX - Вавилония, X - Мидия, XI - Каспана, XII - Бактрия;
- XIII - Армения (зап.), XIV - Дрангиана и Кармания;
- XV - сакки и каспики, XVI - Парфия, Хорезм, Арейя и Согдиана;
- XVII - Азиатская Эфиопия, XVIII - Армения (вост.);
- XIX - причерноморские племена, XX - Индия

Примечание. Сатрапия Фракия (Скудра) в список Геродота не вошла

**Данная угроза – заставила
объединяться всю остальную
Индию. Княжество Магадха,
возглавляемое династией
Нандов, подчинило себе весь
бассейн Ганга.**




В 328 году до н.э. Персидская держава была покорена Александром Македонским.

А в 327 году до н. э. армия Македонского вторгается в Индию.



**Однако уже в 325 году до н.э.
войска Македонского
поворачивают обратно: армия
Магадхи насчитывала сотни
тысяч человек и имела на
вооружении боевых слонов.**



**Сражаться с такой армией
поредевшему войску
Македонского вдали от
Родины – было не вполне
разумно.**



Во время похода Македонского
в Индию – к нему прибыл
влиятельный аристократ из
Магадхи.

Его звали **Чандрагупта Маурья**,
и он был очень недоволен
правлением династии Нандов.

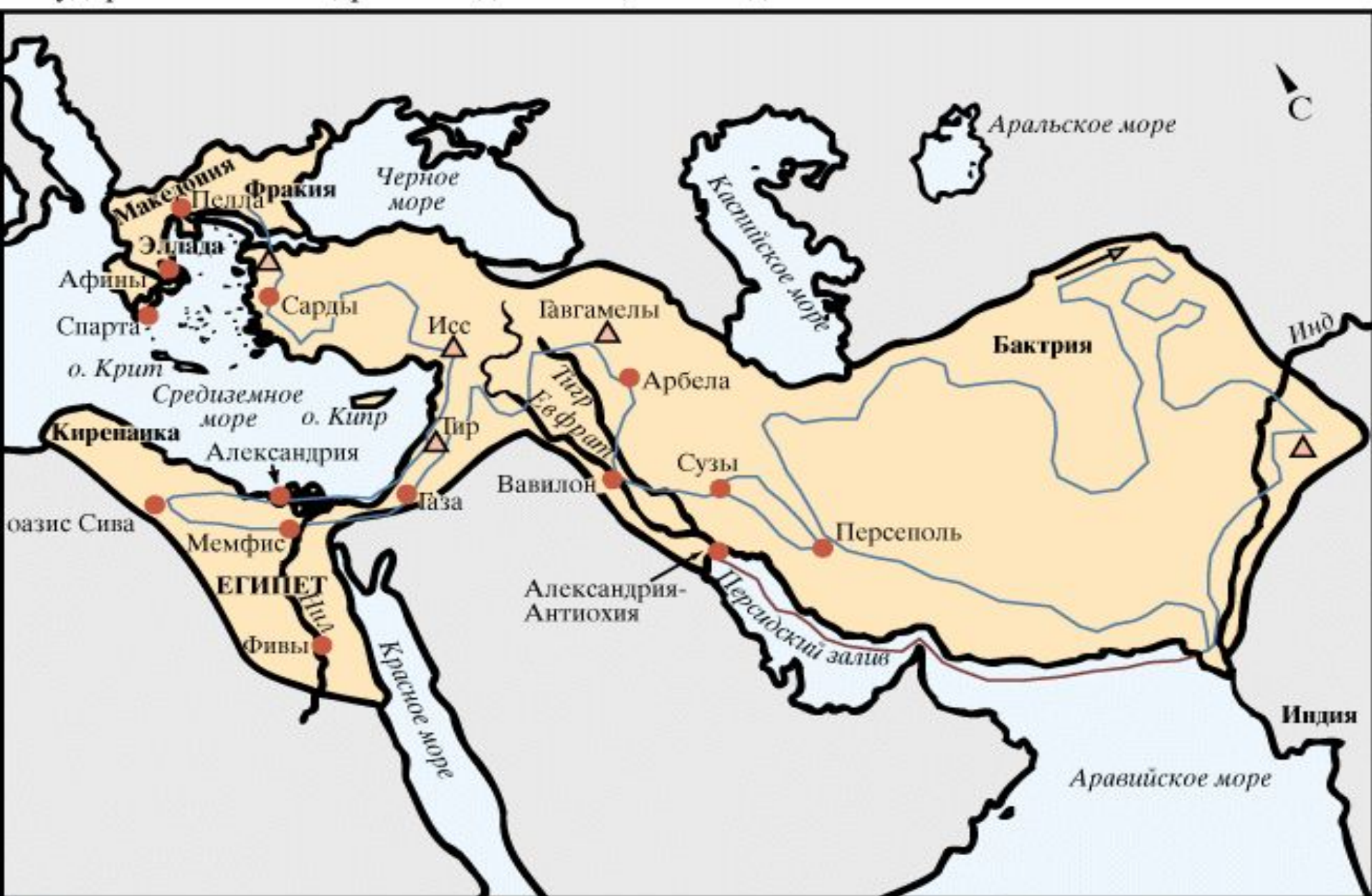


**Когда Македонский покидал
Индию, он оставил в
завоёванных землях – своих
наместников, чтобы те
контролировали покорённую
территорию.**

**С ними остался и Чандрагупта
Маурья.**

**В 323 году до н.э. Александр
Македонский умирает от
лихорадки, и созданная им
держава – начинает
распадаться.**

Государство Александра Македонского, ок. 323 до н.э.



максимальная территория государства

места важнейших битв

плавание Нearchа, 325 до н.э.

походы Александра Македонского, 334-323 до н.э.

© Martin Greenwald Associates, Inc.

Обособливается и северо-запад Индии, где наместники Македонского проводят самостоятельную (зачастую – несправедливую) политику, которая не могла не вызывать недовольство населения.




Вспыхивают восстания, и в 317 году до н.э. власть над северо-западом Индии переходит к Чандрагупте Маурье (который к тому времени получил богатый опыт управления от македонских наместников).


РАСПАД ДЕРЖАВЫ АЛЕКСАНДРА МАКЕДОНСКОГО



Всемирная история в лицах
<http://rulers.narod.ru>

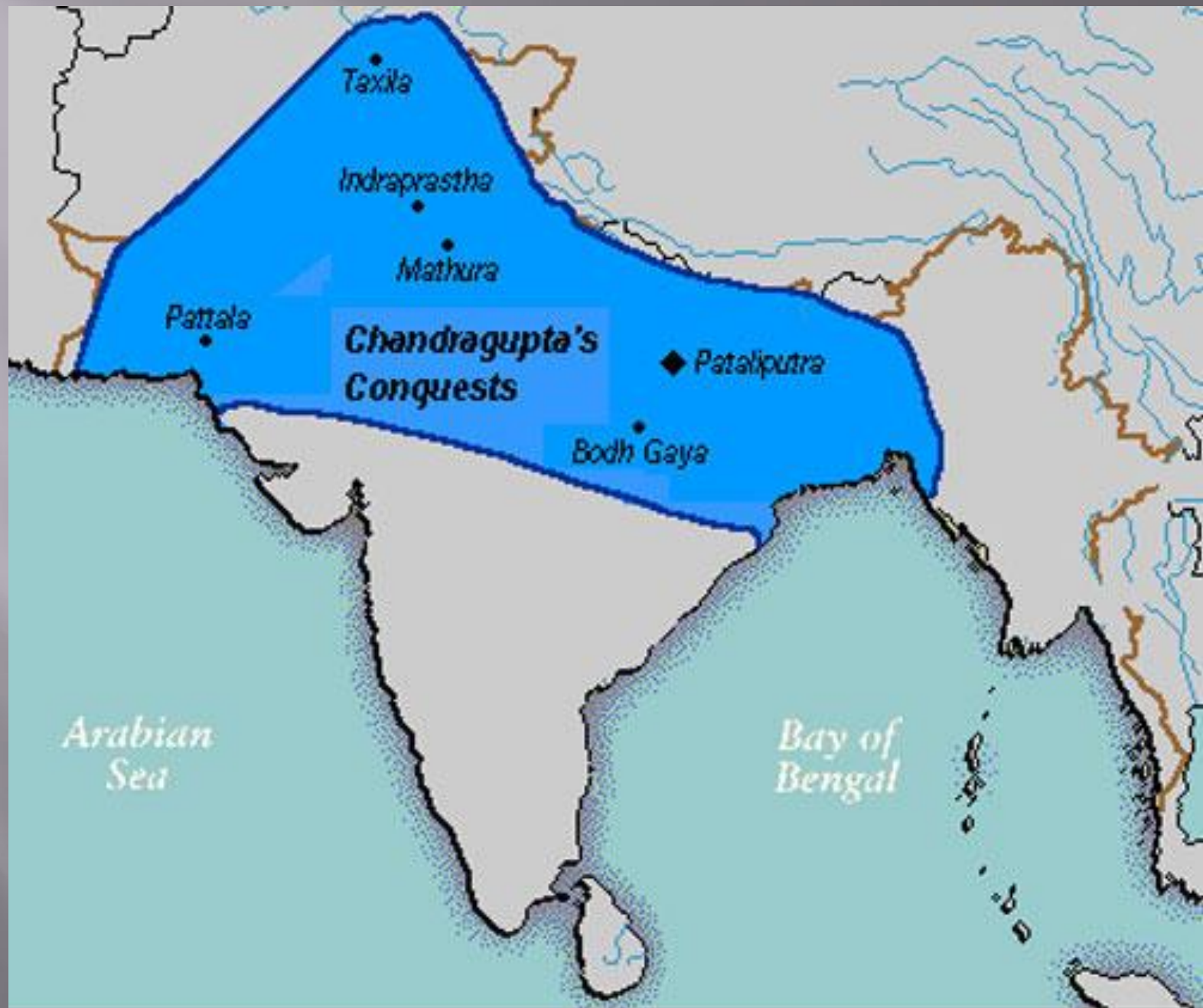
Тумковский Юрий
itrgu@mail.ru

-  Крупнейшие государства, образовавшиеся на территории державы Александра Македонского после ее распада
- 
- 

 Границы державы Александра Македонского в 325 г. до н.э.

**Ненавидя династию
Нандов, управлявших
центральной Индией
(Магадхой), Маурья
направляет войска на
Магадху и покоряет её.**

Так была образована единая
Индийская империя,
получившая название
Империя Маурьев (по
фамилии основателя новой
династии).



В 293 году до н.э.

Чандрагупта умер.

**Правителем империи стал его
сын Биндусара. А в 264 году**

на престол взошёл внук

Чандрагупты – Ашока. При

нём империя Маурьев

достигла своего наивысшего

расцвета.



