

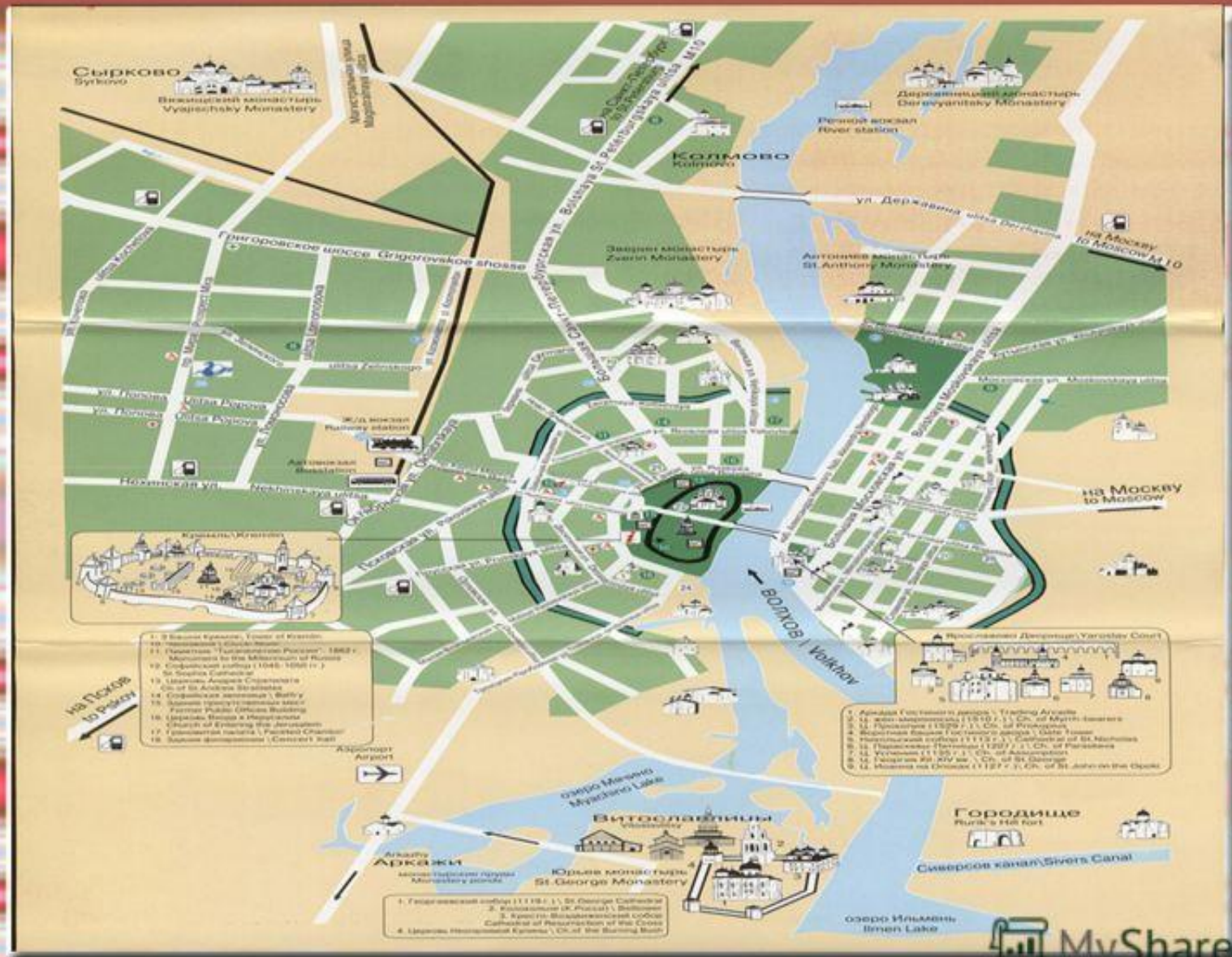
Господин Великий Новгород

Автор: Кучерова С.В. МБОУ СОШ № 7с УИОП г.
Железнодорожный





* Исторический центр Новгорода



Сырково
Syrkovo
Вышеприорский монастырь
Vyshpriyorskyy Monastery

Деревянный монастырь
Derevnyanitskiy Monastery

КОЛМОВО
Kolmovo

Григорьевское шоссе
Grigorievskoye шоссе

ул. Державина
Dzhezhavina ulitsa



на Пермь
to Perm

на Москву
to Moscow

- 1. Введенская церковь (1701), Ch. of the Presentation of the Virgin Mary
- 2. Церковь "Поклонения Рязанью", 1862
- 3. Мемориал в честь Митрополита Кирилла
- 4. Софийский собор (1045-1050 н. э.)
- 5. Софийская церковь
- 6. Монастырь Антония Сурожского
- 7. Чл. св. Антония Сурожского
- 8. Софийская церковь (1878), Ch. of St. Sophia
- 9. Чл. св. Антония Сурожского
- 10. Чл. св. Антония Сурожского
- 11. Чл. св. Антония Сурожского
- 12. Чл. св. Антония Сурожского
- 13. Чл. св. Антония Сурожского
- 14. Чл. св. Антония Сурожского
- 15. Чл. св. Антония Сурожского
- 16. Чл. св. Антония Сурожского
- 17. Чл. св. Антония Сурожского
- 18. Чл. св. Антония Сурожского

- 1. Архивная церковь в деревне (17th century)
- 2. Чл. св. Антония Сурожского (17th century), Ch. of St. Anthony
- 3. Чл. св. Антония Сурожского (17th century), Ch. of St. Anthony
- 4. Чл. св. Антония Сурожского (17th century), Ch. of St. Anthony
- 5. Чл. св. Антония Сурожского (17th century), Ch. of St. Anthony
- 6. Чл. св. Антония Сурожского (17th century), Ch. of St. Anthony
- 7. Чл. св. Антония Сурожского (17th century), Ch. of St. Anthony
- 8. Чл. св. Антония Сурожского (17th century), Ch. of St. Anthony
- 9. Чл. св. Антония Сурожского (17th century), Ch. of St. Anthony
- 10. Чл. св. Антония Сурожского (17th century), Ch. of St. Anthony

Вытославицы
Vytooslavitsy
Юрьев монастырь
St. George Monastery

Городище
Goroditshe

озеро Ильмень
Ilmen Lake

- 1. Георгиевский собор (1118), St. George Cathedral
- 2. Чл. св. Георгия Победителя
- 3. Чл. св. Георгия Победителя
- 4. Чл. св. Георгия Победителя



Традиционно одними из ранних поселений, объединением которых возник город, принято считать поселения на месте Неревского, Славенского и Людина концов города. Традиционно одними из ранних поселений, объединением которых возник город, принято считать поселения на месте Неревского, Славенского и Людина концов города.



Первые века



В первое время древний Новгород был небольшим деревянным поселком. Из-за частых наводнений жители строили свои дома на некотором расстоянии от озера, вдоль берега реки. Позднее появились «пробойные» улицы, соединявшие различные участки города. Первый кремль Новгорода был ничем не примечательным деревянным сооружением. Такие небольшие крепости на Руси назывались детинцами из-за небольших размеров и кажущейся прочности.



* Первые походы

* В хрониках конца 9-го века говорится о походе князя Олега на Киев. Результатом этого стало объединение двух славянских племен - полян и ильменских славян. В летописях X века говорится, что новгородцы были данниками варягов и платили им 300 гривен в год. Позднее Новгород стал подчиняться Киеву, и княгиня Ольга сама установила размер дани с Новгородской земли. Хроники рассказывают о большом размере дани, которая могла быть собрана лишь с богатого и процветающего населенного пункта. -

Расширение новгородских земель

Невозможно рассказать про древний Новгород, не упоминая при этом особенностей его внешней и внутренней политики. Новгородские земли постоянно прирастали новыми территориями - в период наибольшего расцвета влияние этого города простиралось от берегов Северного Ледовитого океана до Торжка. Часть земель была захвачена в результате военных операций. Например, поход против племени чудь, проживавшем на севере современной Эстонии, принес богатую дань в казну города, а в исконных чудских землях появился славянский Юрьев, основанный Ярославом Мудрым. Грамота, переданная кн. Святославу Ольговичу, перечисляла несколько небольших погостов, расположенных далеко на севере, но если они упомянуты в переписи, значит, дань князю поступала и оттуда. В течение нескольких столетий территории новгородских земель прирастали и мирным путем - русские земледельцы в поисках плодородных земель немало поспособствовали мирной колонизации неславянских племен.



Территориальное разделение земель

Такая большая территория нуждалась в администрировании, поэтому она была поделена на пять районов (пятин), руководил которыми древний Новгород.

Пятины располагались так:

- * Обонежская пятина - простиралась к берегам Белого моря.
- * Водская пятина - занимала часть современной Карелии.
- * Шелонская пятина - район южнее и юго-западнее Новгорода.
- * Деревская пятина - простиралась к юго-востоку.
- * Бежецкая пятина - единственная, границы которой не соприкасались с городской чертой, эта пятина располагалась между территориями Деревской и Обонежской пятин.



Управление в Новгороде

** Новгород, древний город русских земель, имел уникальную для средневековья форму управления - республику. На протяжении IX-XI веков новгородские земли ничем не отличались от прочих владений Киевской Руси. Но в XII веке основной формой управления становится городское вече.*






Древним Новгородом управляли посадники. Формально посадники управляли работой вече, созывали и распускали городской совет.

В их руках находились ключи от арсенала и городской казны.

Они регулировали работу вече и утверждали принятые там решения.



* Князья в Новгороде не имели никаких прав. Лишь в военное время по указу вече могли пригласить их командовать обороной города. Наемным князьям было запрещено владеть собственными землями и принимать участие в управлении городом. Они с семьями и домочадцами селились в Городище - там для них были обустроены специальные хоромы. При этом от всех князей новгородцы добивались твердого соблюдения пунктов договора: не вмешиваться во внутреннюю жизнь новгородских земель; довольствоваться сбором дани; руководить военными действиями.



**Должность епископа,
как и должность
посадника, в
Новгороде была
выборной.
Процедурой избрания
духовного пастыря
также занималось
вече.**

- * В Новгородской республике не было своей монеты
- * Новгород, как известно, город торговый. Само его расположение на знаменитом «пути из Варяг в Греки» определило его великую славу. Но при этом в Новгородской республике не было своей монеты. Даже самого слова «монета», впрочем, как и слова «деньги», не было. Звонкую монету называли словом «скот», причём домашние животные не имели к нему никакого отношения: корень этого слова восходит к древнегерманскому «skat», обозначавшему серебряную монету.





* Новгородские былины и жития сохранили для нас множество свидетельств о том, что в этом европейском городе образование было в целом доступнее, чем в Европе, где получить его могли только привилегированные классы. В школе учились Садко (купеческий сын) и Василий Буслаевич (боярский сын), грамотными были их дружинники (военное сословие) в житии св. Александра Свирского (крестьянин) упоминаются многие его сотоварищи по школе. Более того, образование в Новгороде получали и девочки. Само обилие найденных записей на бересте говорит о высокой степени грамотности населения.



* Новгород был самым торговым городом в Древней Руси. Местоположение его было удобным. На восточном берегу Волхова была Торговая сторона, где главным образом помещались торжища, или рынки, и лавки. Главным местом здесь было Ярославово дворище (тут некогда помещался двор Ярослава). Место это представляло обширную площадь, около которой было построено несколько церквей. Здесь находилась вечевая башня, у которой собиралось обыкновенно вече; подле нее расположены были готский торговый двор, немецкий и другие. Торговая сторона заключала в себе две части, или два конца города, так что весь Новгород заключал в себе, кроме кремля и Ярославова дворища, пять концов. Торговая и Софийская стороны соединялись мостом для торговли.




* **Архитектура Новгорода**



* **АНТОНЬЕВ МОНАСТЫРЬ**



* Новгородский Кремль-детинец



* Софийский Собор



* **Николо-Вятитский монастырь**



* Церковь святой Ирины



* Плотницкий конец



* Церковь Параскевы- Пятницы на торгу



www.novgorod.ru

* **Николо-Вяжицкий монастырь**

