

КУЛЬТУРНО-ИСТОРИЧЕСКОЕ ПУТЕШЕСТВИЕ ПО ЕВРОПЕ

ЛИССАБОН – МАДРИД-БАРСЕЛОНА –
КОРСИКА - РИМ (3 ЧАСТЬ)

Работу выполнил:

Блискунов А. Е.,

учащийся 7-Б класса МБОУ
«Янтарненская школа»

Янтарное

2016

ОСТАНОВКА №3.1

остров

Корсика



Корсика



Герб
Корсики

Флаг
Корсики



Четвёртый по величине остров в Средиземном море. Это один из 27 регионов Франции; тем не менее, Корсика имеет особый статус — Территориальная общность Корсика (фр. *Collectivité Territoriale de Corse*).

Включает департаменты Южная Корсика и Верхняя Корсика. Главный город — Аяччо. Население — 314 486 (2011) человек (25-е место среди всех регионов и 22-е среди европейской части), в основном корсиканцы.

ОСОБЕННОСТИ МЕСТОПОЛОЖЕНИЯ



Остров возник около 250 миллионов лет назад в результате подъёма гранитного хребта в западной части острова. Около 50 миллионов лет назад осадочные породы напозли на основание этого хребта и сформировали сланцевые возвышенности восточной стороны. После Сицилии, Сардинии и Кипра это четвёртый по величине остров в Средиземном море и самый гористый, его называют «гора в море».

Вытянутый с юга на север остров имеет максимально 183 км длины и 83 км ширины. Протяжённость береговой линии — около 1 000 км. Площадь территории 8 680 км². Высочайшая вершина — гора Монте-Чинто (2 706 м). 3/4 общей площади составляют горы, 20 из них имеют высоту не менее 2 000 м, расположены они в основном ближе к середине острова. Около 20 % гор и долин покрыто лесами.

«ПРИЛЕТЕЛИ МЫ В АЭРОПОРТ
ГОРОДА АЯЧО. ТАК КАК ОСТРОВ
КОРСИКА – НАША САМАЯ
«МАЛЕНЬКАЯ» ОСТАНОВКА, МЫ
РЕШИЛИ РАССМОТРЕТЬ ЕЁ ГЛАВНЫЙ
ГОРОД. КАК МОЖНО ДОГАДАТЬСЯ,
ЭТИМ ГОРОДОМ АЯЧО И
ЯВЛЯЕТСЯ.»




ОСТАНОВКА №3.2

ГОРОД

АЯЧЧО



Аяччо



Герб Аяччо

Флаг Аяччо




Столица, крупнейший город и порт острова Корсика, а также департамента Франции Южная Корсика. Расположен на западном берегу острова, в одноименной бухте, при впадении в неё реки Гравона. 58 тыс. жит. (2000). Впервые упоминается в письмах папы Григория Великого. В Средние века в городе был свой епископ. На своём нынешнем месте Аяччо основан в 1492 г. негодантами генуэзского банка Святого Георгия. В течение первых десятилетий это была укрепленная колония Генуэзской республики, корсиканцам здесь селиться запрещали. В 1553-59 гг. под французской оккупацией. Аяччо вошёл в состав Франции только в 1768 году. Аяччо — родина Наполеона I.

КУЛЬТУРНО-ИСТОРИЧЕСКИЕ ПАМЯТНИКИ И ОБЪЕКТЫ

Гуляя по Аяччо, мы встретили мало достопримечательностей, и поэтому мы начали рассматривать интересные места всей Корсики:

- ▶ Генуэзская крепость
- ▶ Дом-музей Бонапартов
- ▶ Собор Успения Пресвятой Богородицы
- ▶ Дворец кардинала Феша
- ▶ Кукурудзу
- ▶ остров Джиралья

Генуэзская крепость



Дом-музей Бонапартов


Дворец кардинала Феша



Собор Успения
Пресвятой Богородицы

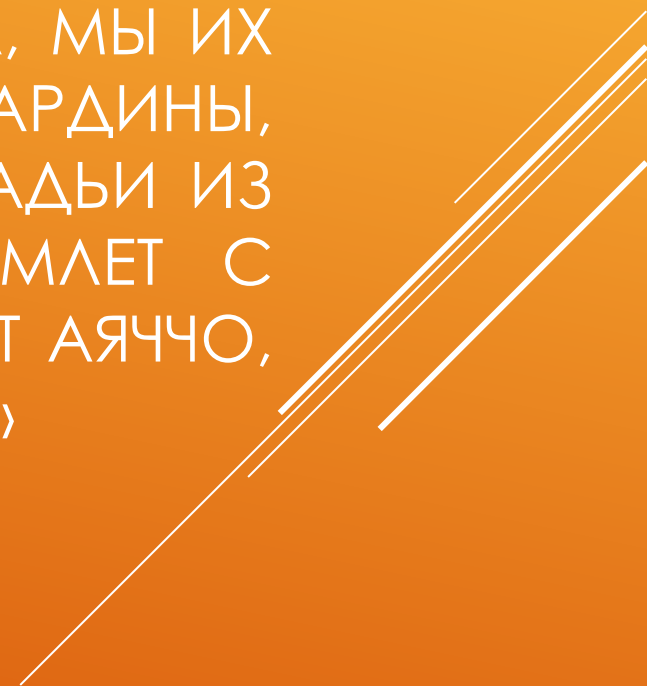


Кукурудзу



Остров Джиралья

«ПОСЕТИВ АБСОЛЮТНО ВСЕ ДОСТОПРИМЕЧАТЕЛЬНОСТИ ИЗ ВЫШЕПЕРЕЧИСЛЕННЫХ, МЫ СПОКОЙНО ПРОВОДИЛИ ВЕЧЕР В ОДНОЙ ИЗ ПРИБРЕЖНЫХ КАФЕШЕК. НЕСМОТРЯ НА ТО, ЧТО КОРСИКА – ЧАСТЬ ФРАНЦИИ, ЕЁ КУХНЯ ЗАМЕТНО ОТЛИЧАЕТСЯ. ВЫПИСАВ НАСКОРО НАЗВАНИЯ БЛЮД ИЗ ИНТЕРНЕТА, МЫ ИХ ЗАКАЗЫВАЕМ. ЭТО БЫЛИ SARDINES AU BROCCIU (САРДИНЫ, ФАРШИРОВАННЫЕ СЫРОМ «БРОССИУ»), FRITELLI (ОЛАДЬИ ИЗ КАШТАНОВОЙ МУКИ), OMELETTE AUX OURSINS (ОМЛЕТ С МОРСКИМИ ЕЖАМИ). ВОЗВРАТИВШИСЬ В АЭРОПОРТ АЯЧЧО, МЫ ДОЖИДАЕМСЯ ВЕЧЕРНЕГО РЕЙСА И ЛЕТИМ В РИМ.»



КОНЕЦ ПУТЕШЕСТВИЯ

ГОРОД
РИМ



РИМ



Герб Рима

Флаг Рима



Город, столица Италии с 1870 года, административный центр провинции Рим и области Лацио. Расположен на реке Тибр.

Рим — один из старейших городов мира, древняя столица Римской империи. Ещё в Античности (III век н. э.) Рим стали часто называть Вечным (лат. Roma Aeterna). Одним из первых так назвал Рим римский поэт Альбий Тибулл (I век до н. э.) в своей второй элегии. Представления о «вечности» Рима во многом сохранились и после падения древнеримской цивилизации, принеся соответствующий эпитет в современные языки. Также Рим называют «городом на семи холмах». Первоначально поселения располагались на холме Палатине, впоследствии были заселены соседние холмы: Капитолий и Квиринал. Несколько позже поселения появились на последних четырёх холмах (Целие, Авентине, Эсквiline и Виминале).

ОСОБЕННОСТИ МЕСТОПОЛОЖЕНИЯ



Рим был основан на левом берегу реки Тибр, в 25 км от Тирренского моря и почти на таком же расстоянии от горного кряжа Апеннин, в долине, спускающейся от Апеннин к морю.

В отличие от большинства европейских городов, площадь городской застройки составляет лишь около четверти площади внутри городской черты.


Климат Рима субтропический средиземноморский. Максимум осадков наблюдается зимой, летом осадки сравнительно редки. Климатическая зима (то есть период, когда среднесуточная температура устойчиво держится ниже нуля) отсутствует; в зимние месяцы температура обычно держится в пределах 5-10 градусов. В целом климат характеризуется очень длительным и жарким летом, и мягкой дождливой зимой. Зимой заморозки и снегопады бывают редко, а летом температура может превышать 40 градусов.

КУЛЬТУРНО-ИСТОРИЧЕСКИЕ ПАМЯТНИКИ И ОБЪЕКТЫ

- ▶ Римский Форум
- ▶ Императорские форумы
- ▶ Колизей
- ▶ Пантеон
- ▶ Замок Святого Ангела
- ▶ Собор Святого Петра
- ▶ Площадь Навона
- ▶ Площадь Испании и Испанская лестница
- ▶ Фонтан Треви
- ▶ Вилла Боргезе
- ▶ Пьяцца дель Пополо
- ▶ Витториано
- ▶ Предместье EUR
- ▶ Музей Пигорини
- ▶ Форум Муссолини
- ▶ А также ещё более 900 церквей



Римский Форум



Императорские форумы:



Пантеон



Колизей



Замок Святого Ангела



Собор Святого Петра

Площадь Навона



Фонтан Треви

Испанская лестница



Площадь Испании



Пьяцца дель Пополо




Вилла Боргезе




Витториано

Предместье EUR




Музей Пигорини



Форум Муссолини

«ШЁЛ ПОСЛЕДНИЙ ДЕНЬ ПУТЕШЕСТВИЯ. ТАК КАК МЫ ПОСЕТИЛИ ЗА ЭТИ ДНИ В РИМЕ ПОЧТИ ВСЕ ИНТЕРЕСНЫЕ МЕСТА, МЫ В РАЗДУМЬЯХ ПРОГУЛИВАЕМСЯ ПО ПАРКУ ВИЛЛА ПОРГЕЗЕ. КАК ВСЕГДА, ПЕРЕД ОТЪЕЗДОМ МЫ РЕШИЛИ ОЗНАКОМИТЬСЯ С КУХНЕЙ ИТАЛИИ. ЗАКАЗАВ РАВИОЛИ (БЛЮДО, СХОЖЕЕ С ПЕЛЬМЕНЯМИ) И ФРИТТАТУ (ОМЛЕТ-ЗАПЕКАНКА С НАЧИНКОЙ ИЗ ОВОЩЕЙ И ПРОЧИХ ПРОДУКТОВ), МЫ РЕШИЛИ РАЗВЕЯТЬ МИФ О ТОМ, ЧТО ПИЦЦА И ЛАЗАНЬЯ – ЕДИНСТВЕННЫЕ НАЦИОНАЛЬНЫЕ БЛЮДА. ВЫЙДЯ ИЗ РЕСТОРАНЧИКА, МЫ ОТПРАВИЛИСЬ В СВОЙ НОМЕР, ЖУЯ ГРИССИНИ (ХЛЕБНЫЕ ПАЛОЧКИ). ЗАВТРА ПРЕДСТОЯЛ УЖЕ ВЫЛЕТ НА РОДИНУ...»



Путешествие подошло к концу!



ЛИТЕРАТУРА

- <https://ru.wikipedia.org>
- <http://www.vparis.net>
- <https://vk.com>
- «География. 7 класс : учеб. для общеобразоват. организаций с прил. на электрон. носителе (DVD) / [А. И. Алексеев, В. В. Николина, Е. К. Липкина и др.] – М. : Просвещение, 2015.»
- <https://www.youtube.com>

Спасибо за внимание!

