


Парки и аллеи города Боброва



На «машине времени» перенесемся на несколько десятилетий назад и заглянем в то далекое прошлое провинциального городка под именем Бобров. Прогуляемся по тенистым аллеям и паркам нашего города.

Бобров в середине XIX века



Фото 1949 года

- В 1850 году Бобров описывался так: «Наружность города очень незаманлива: дома, крытые камышом и соломою, улицы, среди которых весною и осенью скопляются целые болота грязи ... Сады, которых в целом городе насчитывается до 150, составляют едва не единственное его украшение, цветущая зелень их во время лета придаёт наружности города живописный вид...».
- К концу XIX века облик города начинает заметно меняться: в Боброве строятся новые здания, появляется первый городской парк.
- До середины XX века он во многом походил на тот город, который был в конце XIX века.

Первый городской парк ул. Красной печати (ранее Секретарская)



Первый городской парк. Фото XXвека

- Раньше здесь было кладбище. В 1758 году его закрыли, и его территория, в прямоугольнике ограниченная теперешними улицами Красной печати, Кирова, Свободы и 22 января, постепенно превратилась в пустырь.
- В 1894 году возвратился в родные места старожил города Иван Иванович Попов, работавший на Кавказе садоводом. Он предложил городской думе разбить на месте пустыря сад. Его предложение поддержали...
- В 1895 году были посажены первые деревья, и за ними ухаживал инициатор этих дел.

Первый городской парк ул. Красной печати (ранее Секретарская)



Первый городской парк. Фото XX века

- В парке устроили площадку для танцев, эстраду, на столбах зажгли красивые фонари, два раза в неделю играл духовой оркестр пожарной команды. Позднее появилась бильярдная.
- В 30-е годы XX столетия парк использовали для своих заседаний в летнее время работники городского Совета.
- До Великой Отечественной войны существовал этот парк. Вход в него был с улицы Красной печати, между зданиями школы-интерната и банка (ныне прокуратуры).

Первый городской парк ул. Красной печати (ранее Секретарская)



- В 50-е годы прошлого столетия в этом парке был возведён невысокий постамент, выполненный в форме пятиконечной звезды – оградки из штакетника – памятник И.В. Сталину. Располагался он возле здания районной администрации. Снесён постамент в 60-е годы.

1952 год. Памятник И.В. Сталина.
Ликвидирован в 1956 году. Был
установлен в сквере напротив
райисполкома (старом)

Первый городской парк ул. Красной печати (ранее Секретарская)



- В 80-е годы в этом парке было построено новое здание районной администрации и перед входом в него был установлен памятник В. И. Ленину. Постамент был значительно увеличен по высоте в сравнении с тем, что прежде стоял на стадионе, напротив районной детской библиотеки (ныне здание мирового суда). Вокруг памятника были разбиты клумбы и газоны. Дорожки в парке выложены тротуарными плитками.
- В этом году (2015) планируется заменить тротуарную плитку на брусчатку и построить в этом сквере детскую площадку.

Городской парк



30-е годы Стадион. Липовая аллея.
Слева по ул. Кирова пекарня, позже
магазин-школа, дальше 2-х этажный
жилой дом на углу Кирова-Спартак

- Красивым и уютным городом остался довоенный Бобров в воспоминаниях наших земляков: тенистые, чистые улицы, замечательный старый парк...
- В начале 30-х годов по инициативе редакции уездной газеты началась закладка городского парка. Посадкой деревьев руководили на общественных началах Прокофий Гаврилович Сумской и Симон Васильевич Трещалин.
- На второй год между молодыми деревьями посеяли цветы – маттиолу.
- На оставшейся половине Соборной площади построили стадион, где вдоль улицы Кирова молодёжь города разбила липовую аллею.

Липовая аллея по улице Кирова



50-е годы районная доска почёта ул.
Кирова – III Интернационала

- Старожилы города с ностальгией вспоминают прекрасную липовую аллею на улице Кирова – запах её был слышен по всему городу!
- В тени этой аллеи, на углу улицы Кирова – III Интернационала была установлена районная доска почёта.

Аллея на улице Кирова



Вид современной аллеи.


Фото 2014 года



Фото 2015 года

- Сегодня эта аллея поменяла свой внешний вид. Так, например, на месте той районной доски почёта построен магазин «Метелица».
- Рядом с магазином «Метелица» находится магазин канцтоваров, а между ними прошлым летом (2014 года) были посажены саженцы туи.

Городской парк



Городской парк в 70-е годы XX века



Городской парк в 90-е годы XX века

- Во многом мы обязаны тем людям, которые в 30-е годы прошлого столетия заложили городской парк, где нашему поколению можно с удовольствием прогуляться, побродив по его аллеям. В любое время года он встречает нас приветливо и зовёт заглянуть в прошлое нашего города.

Городской парк



1954 год. Обелиск. Автор и исполнитель проекта Игорь Васильевич Курочкин

- Вот таким был парк после войны.
- В прифронтовом Боброве умирали в госпиталях раненые воины 4-й и 6-й армий Воронежского фронта. В 1954 году останки их захоронили в городском парке в братской могиле.
- В 1954 году установлен обелиск работы И.В. Курочкина – уроженца пригородной слободы Азовки.

Городской парк



Обелиск в 80-е годы XX века



- Вот таким был памятник на братской могиле советских воинов в городском парке в 80-е годы прошлого столетия.
- На нижнем фото мы видим участников митинга, посвященного Дню Победы, в городском парке, у обелиска воинам погибшим в годы Великой Отечественной войны.

Городской парк



Фото 2009 года

- Вот так выглядел обелиск воинам в городском парке в 2009 году.
- А вот какими предстают перед нами плиты со списками погибших воинов-земляков в 80-е годы XX столетия.



Фото 80-х годов XX века

Городской парк



Фото 2015 года




Фото 2014 года

- Вот таким предстаёт перед нами мемориал воинам в городском парке сегодня.
- Вид мемориала со стороны улицы 22 Января, его лицевая сторона.
- По обе стороны от обелиска установлены плиты с надписями погибших воинов - наших земляков бобровцев.
- За мемориалом расположены бюсты героев Советского Союза и кавалеров Ордена Славы.

Городской парк



- За обелиском воинам стоят бюсты героев Советского Союза и кавалеров Ордена Славы.
- Расположены они по обе стороны от могил погибших воинов.



- Бюсты были установлены в 2009 году вместо прежних портретов, которые находились на аллее Славы в центре парка.

Фото 2015 года

Городской парк



Фото 2015 года

- В городском парке рядом с бюстами Героев Советского Союза (справа) установлен камень красного гранита с табличкой, на которой шесть фамилий павших воинов-афганцев и четыре фамилии тех, кто погиб в Чечне.
- Камень возведён на постамент, сделанный из мраморных плит.
- Перенесён сюда в 2009 году.

Городской парк



Фото 2015 года

- В городском парке рядом с бюстами Героев Советского Союза (слева) в 2010 году установлен гранитный камень с табличкой, на которой сделана надпись: «В память о погибших и пострадавших в радиационных авариях и катастрофах».

Городской парк



Фото 2014 года



Пограничный столб. Фото 2015 года

- В городском парке на аллее Славы поставили памятник погибшим пограничникам. Этот памятный знак пограничникам, погибшим при защите рубежей нашей Родины был установлен 24 мая 2014 года.
- В качестве мемориала был выбран пограничный столб из дерева.
- Пограничный столб дополняет мемориал воинской Славы и стоит он по центру от памятников: погибшим в Чечне и воинам-афганцам, и, погибшим и пострадавшим в радиационных авариях и катастрофах.


Городской парк



Танцплощадка в парке. Фото 2010 года

- До недавнего времени в городском парке находилась танцплощадка, а справа от неё была выполнена композиция, посвящённая войне.
- В 2011 году танцплощадку убрали. Не стало и композиции посвящённой войне - в 2013.

Городской парк



Вход на аллею Славы
со стороны улицы Авдеева

- Рядом с композицией, посвящённой войне находился мемориал воинам-интернационалистам (слева, если идти со стороны улицы Авдеева), который был перенесён к памятнику погибшим воинам в годы Великой Отечественной войны.

Городской парк



Портреты Героев Советского Союза

- Перенесёмся в 80-е годы прошлого столетия и проделаем путь по аллее Славы со стороны улицы Авдеева вглубь парка и увидим (слева от нас) портреты героев-земляков, кто заслужил высокой награды Родины, сражаясь с противником в годы Великой Отечественной войны.

Городской парк



Детская площадка в 80-е годы XX века



Летний кинотеатр «Мир» в 80-е годы XX века

- Пройдя по аллее Славы, где были расположены портреты Героев Советского Союза рядом с ними мы могли бы увидеть мемориал воинам-интернационалистам, а напротив (справа от нас) расположена детская площадка. Её вы видите на верхнем фото.
- Побывав на детской площадке, обратим свой взор на то здание, которое находится напротив её.
- Перед нами предстаёт здание летнего кинотеатра «Мир», которое мы могли видеть до 2011 года.

Городской парк



Детская площадка в парке. Фото 90-х годов XX века

- Вот такой была детская площадка в 90-е годы прошлого столетия.
- Детская площадка сегодня несколько изменилась, но все также по прежнему привлекает сюда детвору.



Детская площадка в парке. Фото 2015 года



Спасибо за внимание!