

**Презентация к уроку истории в
6 классе
по теме «Природные условия и
население Древней Индии».**

**Подготовила
учитель истории
МОШ № 72
Олешко Д.Р.**

2016год



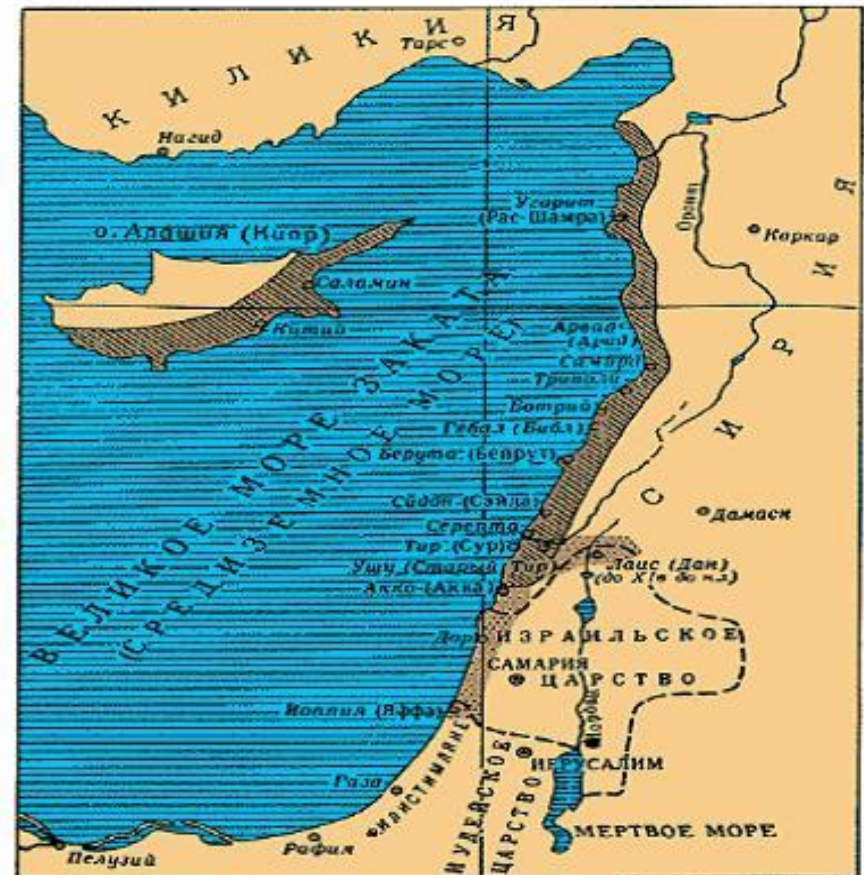
Междуречье



Междуречье (Двуречье, Месопотамия, греч. Μεσοποταμία) — область между реками Тигр и Евфрат, на территории современного Ирака, одна из колыбелей евроазиатской цивилизации.

Местоположение Финикии

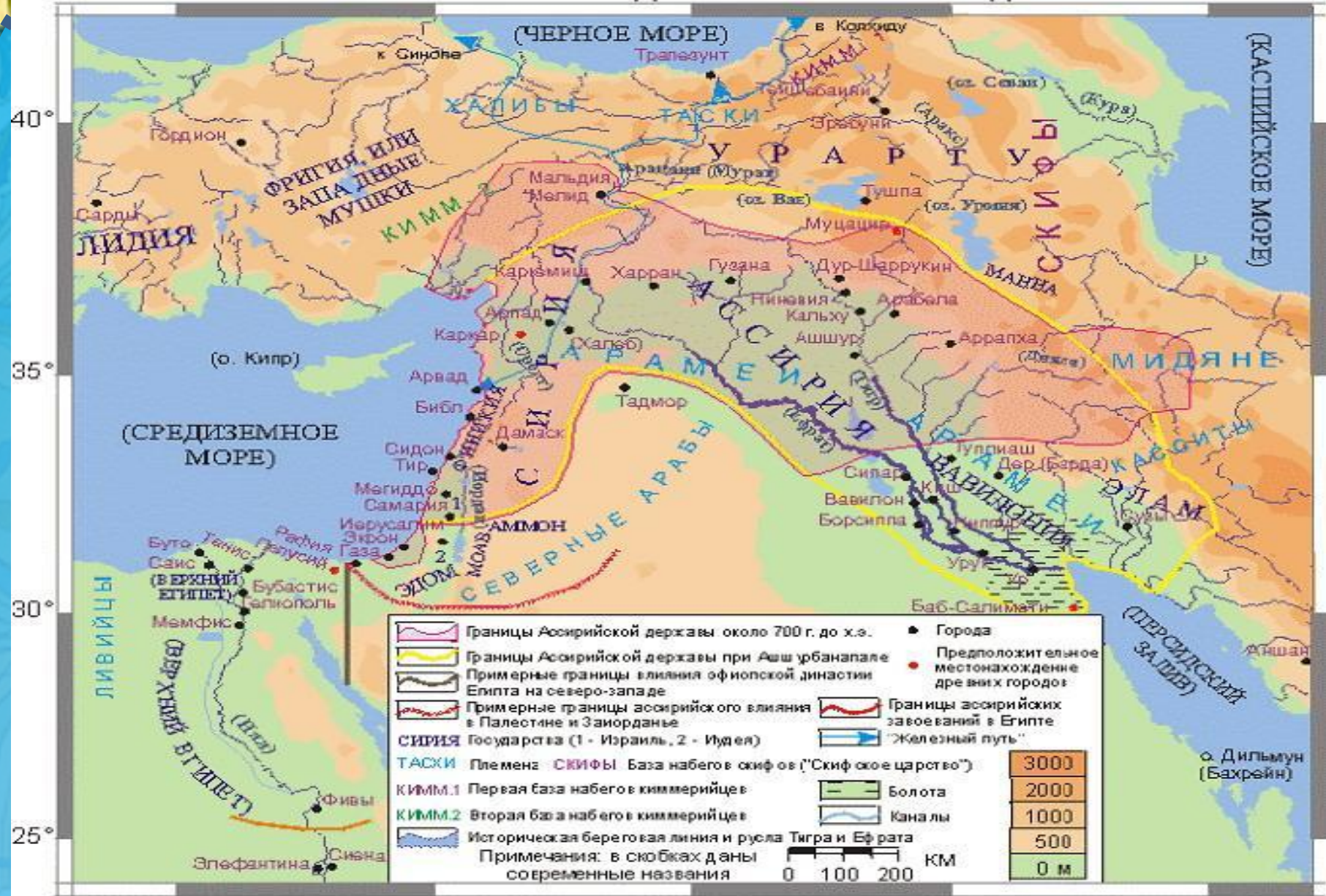
Финикия древняя страна на восточном (так называемом Левантском) побережье Средиземного моря. Название Финикия связано с производством пурпуровой краски из особого вида моллюсков, в изобилии обитавших у побережья Финикии, которое было одним из основных промыслов местных жителей; оно впервые встречается у Гомера и часто упоминается у греческих историков. У Гомера название «финикийцы» — синоним «Симонян» (см. Сидон). По всей видимости, Финикия — греческий эквивалент названия Ханаан. В то же время греческим писателям было известно название Ханаан (хна, что по хурритски означает пурпурный цвет) как эпоним финикийцев и как название их страны. В более поздний период в переводе Септуагинты название «ханаanei» регулярно переводится в евангелиях как «финикийцы» (ср. Марк 7:26; Матф. 15:22).



ФИНИКИЯ во II—I тыс. до н.э.

- Территория Финикии
 - Города и территории, временно принадлежавшие финикиянам
 - Граница Израильского царства в IX—VIII вв. до н.э.
 - (Сяда) Современные названия городов
- Примечание: Дор и Иоппия в V в. до н.э. были присоединены к Сидону, Акко — к Тиру

АССИРИЙСКАЯ ДЕРЖАВА В VIII-VII до х.э.



	Границы Ассирийской державы около 700 г. до х.э.		Города
	Границы Ассирийской державы при Ашшурбанапале		Предположительное местонахождение древних городов
	Примерные границы влияния эфиопской династии Египта на северо-западе		Границы ассирийских завоеваний в Египте
	Примерные границы ассирийского влияния в Палестине и Заиордании		"Железный путь"
	СИРИЯ Государства (1 - Израиль, 2 - Иудея)		3000
	ТАСКИ Племена: СКИФЫ База набегов скифов ("Скифское царство")		2000
	КИММ.1 Первая база набегов киммерийцев		1000
	КИММ.2 Вторая база набегов киммерийцев		500
	Историческая береговая линия и русла Тигра и Евфрата		0 м

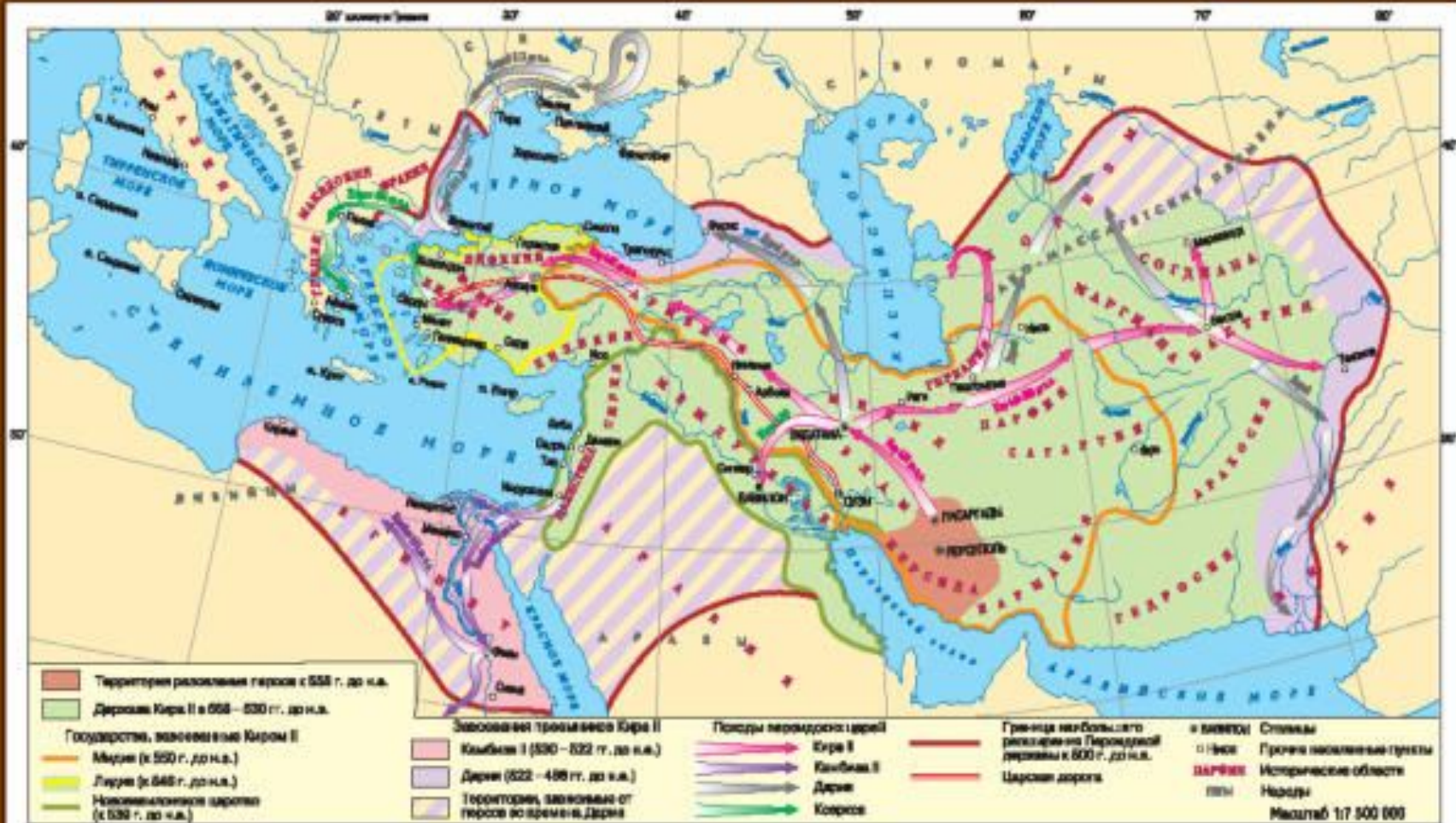
Примечания: в скобках даны современные названия

0 100 200 KM

ПЕРСИДСКАЯ ДЕРЖАВА в VI – V вв. до н.э.

Масштаб 1:7 500 000

Для средних общеобразовательных учреждений. История Древнего мира



© ГУП «Производственное научно-техническое объединение «Картограф», Москва, 2009 г.

Впишите недостающие слова:

- Столицу Ассирии, город Ниневию, называли «логовищем львов», «городом крови».
- В 8-м веке до н.э. самой сильной в мире была армия государства Ассирия.
- Ассирийцы впервые стали широко использовать в военном деле конницу.
- Для разрушения вражеской крепости ассирийцы применяли таран.



Впишите недостающие слова:

- Ниневия была захвачена и сожжена врагами в 612 году до н.э.
- Однако библиотека царя Ассирии по имени Ашшурбанапал не погибла в огне.
- Самым могущественным правителем Персии был Дарий I.
- В 538 году до н.э. Кир торжественно вступил в побеждённый Вавилон.



Древняя Индия



План урока

- 1. Местоположение Индии.**
- 2. Климат Индии.**
- 3. Животный и растительный мир Индии.**
- 4. Цивилизация Древней Индии.**
- 5. Занятия жителей Древней Индии.**



Природные условия и население Древней Индии



Местоположение Индии



В Южной Азии, за высочайшим в мире, Гималайским хребтом, раскинулся большой полуостров Индостан, на котором находится Индия.





Полуостров - это часть суши,
омываемая водой: морями,
океанами.




Главные реки

Река Инд



Река Ганг



ОТРЫВОК ИЗ СОЧИНЕНИЯ ДИОДОРА СИЦИЛИЙСКОГО «ИСТОРИЧЕСКАЯ БИБЛИОТЕКА»

«Много в Индии больших гор,
поросших всевозможными,
приносящими плоды деревьями...»





**На севере
Индии
горы -
Гималаи**



Гималаи



**Вершины Гималаев
сплошь покрыты
льдами и снегами.**

**Слово «Гималаи»
означает «жилище
снега».**

**Являются самой высокой
горной системой в
мире. Самая высокая
вершина –
Джомолунгма.**



Джомолунгма - "поднебесное жилище богов".





ОТРЫВОК ИЗ СОЧИНЕНИЯ ДИОДОРА СИЦИЛИЙСКОГО «ИСТОРИЧЕСКАЯ БИБЛИОТЕКА»

«Индия никогда, говорят, не знала
голода...ведь каждый год там бывает
по два дождливых сезона- один
зимний, другой- летний...»



Природа Индии



Дожди в Индии идут часто. Поэтому в Индии влажно и очень жарко. Из-за этих особенностей климата большая часть территории страны покрыта джунглями.

ДЖУНГЛИ – непроходимые леса



ИНДИЙСКИЕ ДЖУНГЛИ



В Джунглях поражает огромная высота деревьев, густота растительности – здесь всегда темно и душно. Гигантскими гирляндами свешиваются лианы и образуют сплошную сеть, через которую очень трудно пройти. В вечнозелёном лесу круглый год цветут яркие душистые цветы. С восхода до заката слышится гомон птиц.



Животный мир Индии



Животный мир Индии




Слон - священное животное



Ганеша







Деревни среди джунглей



Хараппа




Мохенджо - Даро



Ремесло

ЗАНЯТИЯ ЖИТЕЛЕЙ ДРЕВНЕЙ ИНДИИ

Ремесло



Статуя царя или жреца
(Мохенджо-Даро,
середина III тыс. до н.э.)



«Большая ступа» в Санчи –
центр буддизма
(II – I в. до н.э.)

Высокого развития в городах достигло ремесло. Из бронзы изготавливали орудия труда и оружие, а также статуэтки людей и животных.

Археологами найдено много украшений из золота, серебра, меди и бронзы: браслеты, кольца, серьги. Из камня делали ручные жернова, различные виды гирь.



yacenitel.ru

Гончарное искусство

Высокого развития также достигло и гончарное искусство. Почти вся посуда изготовлялась на гончарном круге. Часто посуду разрисовывали узорами и орнаментом. На гончарном круге делали также глиняные канализационные трубы, глиняные колеса, прялки.



Корова – священное животное



ГЛАВНОЕ ЗАНЯТИЕ – ЗЕМЛЕДЕЛИЕ



Пшеница



Ячмень



Сельскохозяйственные культуры



Хлопчатник
мохнатый

**Хлопчатник
является сырьём для
производства
хлопчатобумажных
тканей**



Сельскохозяйственные культуры



**Чайная
плантация**



Сельскохозяйственные культуры



Рис



Сельскохозяйственные культуры



**Сахарный
тростник**



Сельскохозяйственные культуры



пряности



1. Самые высокие горы в мире.

2. Река в Индии.

3. Непроходимые леса.



4. Священное животное в Индии.

5. Полуостров, на котором находится Индия.

			5 И			1 Г		
			Н			2 И	Н	3 Д
			Д			М		Ж
4 К	О	Р	О	В	А			У
			С			Л		Н
			Т			А		Г
			А			И		Л
			Н					И



Индия – волшебная, сказочная страна.



- В джунглях растут экзотические плоды.
- Круглый год цветут цветы.
- На юге много драгоценных камней.
- Всегда жарко.
- Выращивают сахарный тростник и хлопчатник.
- Много необычных зверей и птиц.



Рефлексия

- Сегодня я узнал.....
- Я понял, что.....
- Было трудно....
- Я выполнял задания....
- Меня удивило.....
- Мне захотелось.....



Домашнее задание

Заполнить текстовую таблицу:

«Влияние природно-климатических условий на развитие хозяйственной деятельности Индии»

Благоприятные условия	Неблагоприятные условия

