

*БПОУ ОО «Орловский техникум путей сообщения
имени В. А. Лапочкина»*




**«История картографии
в России: от
Географического
чертежа до
Географического
Атласа».**

Подготовил:

Егоров С. И., студент 4 курса

В переводе с греческого “**chartes**” означает “**лист**»
или **свиток папируса для письма**”.

Картография (от карты и греческого *grapho* - пишу, изображаю), наука о географических картах и других картографических произведениях, методах их создания и использования.



Первыми картами Древней Руси были карты «Из варяг в греки» (Север - Юг), «Запад-Восток» (Русь, Кавказ, Малая и Средняя Азия, Персия, Монголия, Китай).



Развитие картографии связано с образованием
Централизованного Московского государства,
Карты получили название «географические
чертежи» и сопровождались текстовыми
описаниями.



Масштабная работа по межсезонью развернулась при Иване Грозном, когда были исследованы самые труднодоступные районы страны.



«Большой чертеж Московского государства»





ЕГО ИМПЕРАТОРСКАГО ВЕЛИЧЕСТВА
ГЕНЕРАЛЬНЫЙ
РЕГЛАМЕНТЪ
ИЛИ
УСТАВЪ,

ПО КОТОРОМУ ГОСУДАРСТВЕННЫЯ КОЛЛЕГИИ, ТАКОЖЕ И ВСѢ ОНЫХЪ ПРИНАДЛЕЖАЩИХЪ КЪ НИМЪ КАНЦЕЛЯРЕЙ И КАНТОРЪ СЛУЖИТЕЛИ, НЕ ТОКМО ВО ВНѢШНИХЪ И ВНУТРЕННИХЪ УЧРЕЖДЕНІЯХЪ, НО И ВО ОТПРАВЛЕНІИ СВОЕГО ЧИНА, ПОДДАНЫѢШЕ ПОСТУПАТЬ ИМѢЮТЬ.

Понеже ЕГО ИМПЕРАТОРСКОЕ ВЕЛИЧЕСТВО, всемилостивѣйшій нашъ Государь, по примѣрамъ другихъ христіанскихъ областей, всемилостивѣйшее намѣрене воспріяши изволилъ, ради порядочнаго управленія, государственныхъ своихъ дѣлъ, и исправнаго опредѣленія, и исчисления своихъ приходовъ, и поправленія полезной Юстиціи и Полиціи, [шо есть въ розправѣ судной и гражданствѣ] также ради возможнаго охраненія своихъ вѣрныхъ подданныхъ, и содержания своихъ морскихъ и сухопутныхъ войскъ въ добромъ состояніи, также комерцевъ, художествъ и мануфактуръ, и добраго учрежденія своихъ морскихъ и земскихъ пошлинъ, и ради умноженія приращенія рудоконныхъ заводовъ, и прочихъ государственныхъ дѣлъ, слѣдующія къ тому потребныя и надлежащія государственныя коллегіи учредилъ.

А ИМЕННО:

НОСТРАННЫХЪ ДѢЛЪ.

АМОРЪ.

СТИЦЪ.

ВИЗІОНЪ.

ИНСКАЯ.

—А


АДМИРАЛ

www.gov.karelia.ru

Реформы Петра I предполагали созданию более точных карт Российского государства

14 марта 1720 года Пётр I подписал Генеральный регламент или Устав, в котором были законодательно определены цели картографирования

*При Екатерине I началась работа по составлению
Атласа Российской Империи*



В 1763 г. Михаил Васильевич написал сочинение «Краткое описание разных путешествий по северным морям и показание возможного проходу Сибирским океаном в Восточную Индию».




М. В. Ломоносов

Наиболее значительные успехи русской картографии во второй половине XVIII века были связаны с именем нашего гениального ученого **Михаила Васильевича Ломоносова**, возглавлявшего с 1757 по 1765 гг. Географический Департамент. Под его руководством подготовлено к изданию много карт, в том числе карта приполярных стран, составленная лично им. М.В.Ломоносова по праву можно считать также и *“отцом экономической картографии”*. Он впервые определил её задачи и наметил программу работ по созданию экономических карт и атласов.



Григорий Шелехов



Семен Дежнев

Чертежи русских земель

Русская картография имеет свою самобытную, чрезвычайно богатую историю. Её делали:

- блистательные землепроходцы, ходившие вдоль Амура и Тихого океана: Василий Поярков, Ерофей Хабаров;
- разведчик Охотского моря Михаил Стадухин;
- храбрый первопроходчик реки Лены Василий Бугров;
- искусный художник, составитель карт Семен Ремезов;
- устроитель Русской Америки Григорий Шелехов;
- отважный казак Семен Дежнев, открывший пролив между Азией и Америкой,
- и многие другие, часто безвестные, составители “чертежей”, как тогда на Руси называли карты.

Спасибо за
внимание.

