

История России , 6 класс

Тема урока:

**Образование первых
государств.**

План урока:

1. Греческие города- государства Северного Причерноморья.
2. Скифское царство.
3. Упадок черноморских государств.
4. Великое переселение народов в судьбах народов нашей страны.
5. Дербент.
6. Тюркский каганат.
7. Хазарский каганат.
8. Великая Булгария.
9. Жители лесной полосы Восточной Европы.

Цель урока:

рассмотреть процесс развития
человеческих общностей,
проживающих в древности на
территории нашей страны

Государство – это такая организация, при которой существует единая система управления людьми, проживающими на одной территории, единые законы, единая армия и единые меры длины, веса.

Финноугорские
племена

Тюркский
каганат

Соседями славян были

Скифы,
сарматы

славяне

Волжская
Булгария

Византия

Аварский
каганат

Хазарский
каганат

Вспомните, почему греки основывали множество колоний на берегах и островах Средиземного и Чёрного морей?

Северное Причерноморье в V—II вв. до н.э.



Территория Боспорского царства
 Направление передвижения племен
 Путешествие Геродота (середина V в. до н.э.)

Расселение племен


НЕВРЫ	скифо-сарматских, ираноязычных
МЕОТЫ	меотских
ГЕТЫ	фракийских
ТАВРЫ	таврских
РАННЕСЛАВЯНСКИЕ ПЛЕМЕНА	раннеславянских

Греческие города-государства Северного Причерноморья

Первые государства возникла на юге нашей страны.

Северное Причерноморье стали активно осваивать греческие мореплаватели. Они искали места для своих поселений и стремились наладить с местными племенами выгодную торговлю.

В VII – VI в. до н.э. на побережье Чёрного моря образовались города-государства Ольвия , Пантикапей, Херсонес.



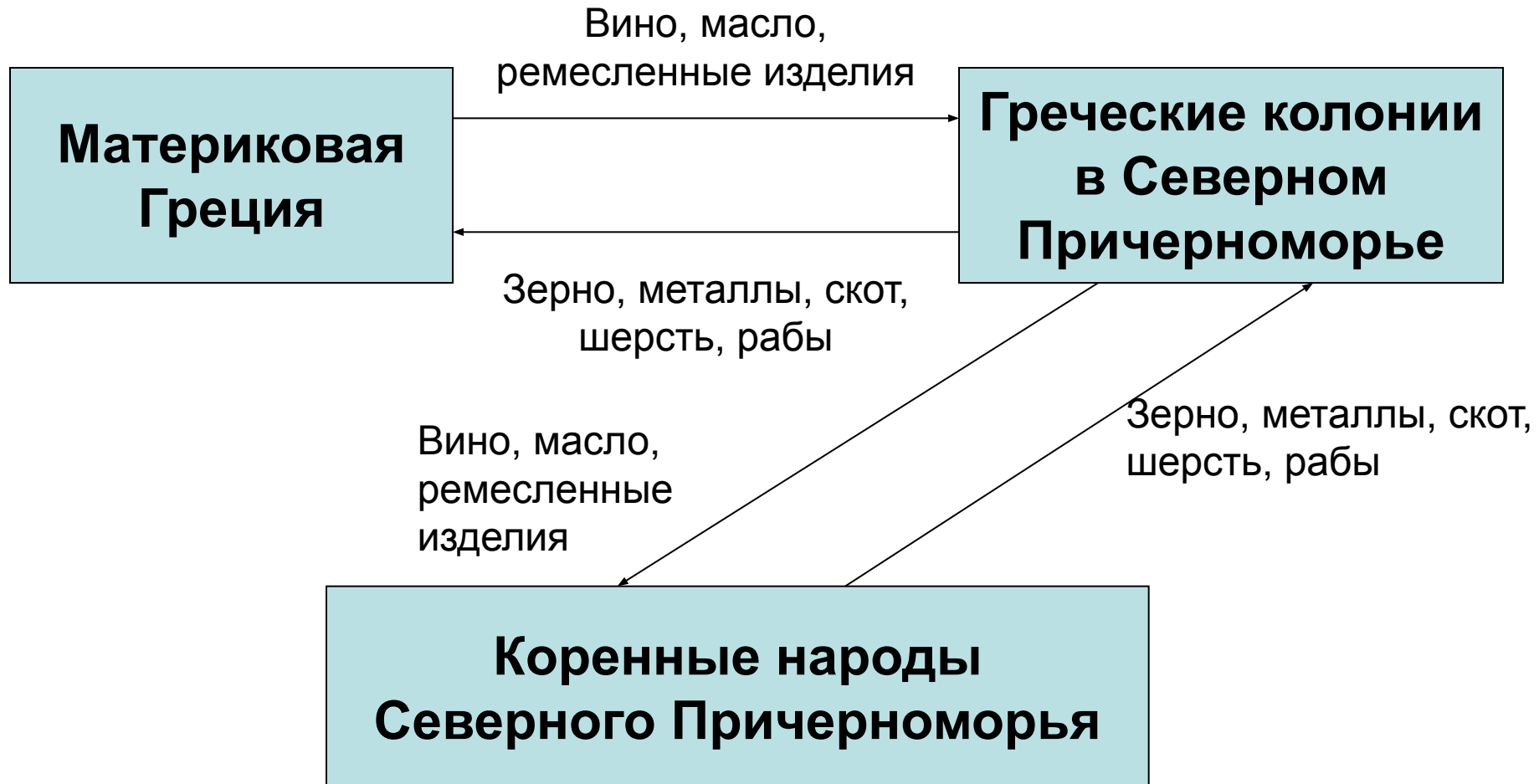
Развалины
Ольвии



Пантикапей

Греческие колонии в Северном Причерноморье

Ольвия, Херсонес, Танаис, Пантикапей, Керчь, Феодосия



В V веке греческие города объединились в Боспорское государство. Его столицей стал Пантикапей.

Правители Боспора – цари – не выбирались, их власть передавалась по наследству.

В IV веке до н.э. Боспорское государство включало в себя Керченский и Таманский полуострова и восточное побережье Азовского моря. Жившие здесь племена признали власть Боспора.

Половину всего зерна, которое потреблялось в Афинах привозили из Боспорского царства.


Греческие города-колонии и Боспорское царство





Ближайшими соседями греков в Причерноморье были ираноязычные племена – скифы, которые разделялись на скотоводческие и земледельческие. Скотоводы вели кочевой образ жизни, а скифы-земледельцы – осёдлый.





1: Scythian warrior, 5th C. BC
2: Scythian nobleman, 4th C. BC



Скифы. Рельеф чаши из кургана Куль-Оба (Эрмитаж).



Для противостояния захватчикам, скифские племена стали объединяться. Во главе сильного племени стоял царь. Так в Северном Причерноморье появилось еще одно государство-Скифское царство.

С IV века до н.э. оно занимало территорию от Дуная до степной части Крыма. Столицей Скифского царства стал Неаполь Скифский (недалеко от современного Симферополя).



сарматы



гунны

Начиная с III века до н.э. причерноморские племена подвергались вторжениям кочевых племён: сарматов, готов, гуннов.

В состав сарматских племен входили роксоланы, жившие на юге восточноевропейской степи, а также аланы, предки современных осетин.

Во II веке до н.э. скифы, заключив союз с роксоланами, начали наступление на греческий город-государство Херсонес, но оно оказалось неудачным.

Вскоре Скифское царство и греческие города-государства были завоеваны могущественным царем государства Понт, которое располагалось в Малой Азии.



В I веке до н.э. царь Понта Митридат потерпел поражение от Римской республики. Окруженный врагами царь покончил с собой на горе, которая расположена на территории современного города Керчь и с тех пор называется горой Митридат.




Одним из самых древних городов не только России, но и мира является Дербент. Первое упоминание о нем относится к VI веку до н.э.

В начале IV века нашей эры многие жители этого города приняли христианство.

Дербент был не только городом развитого ремесла, но и одним из важнейших на Каспийском море центров торговли

В V веке город превратился в мощную крепость, которая стала преградой для нашествия как с севера на юг, так и с юга на север. Позже жители Дербента приняли ислам.

Здесь сохранилась самая старая мечеть в России-мечеть Джума.



Тюркский каганат



Сложился в VI веке. Воинственные кочевники-тюрки первыми в Центральной Азии освоили мощное оружие конника- саблю, изобрели железные стремена, которые позволяли уверенно держаться в седле и стрелять из лука.



На огромном пространстве от Монголии до Волги тюрки создали свое государство. **Тюркский каганат**- одно из крупнейших государств в мировой исто.

Главе этого государства –**хакану**, или **кагану** подчинялись правители всех племен , вошедших в его состав, -**ханы** .

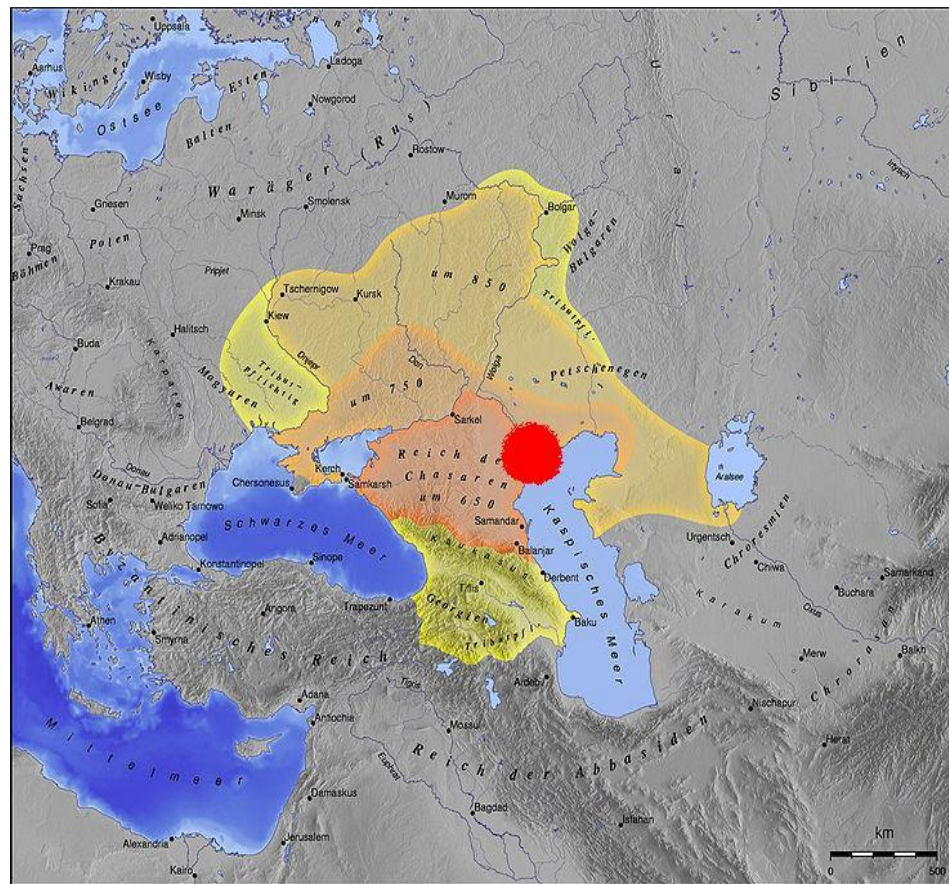


В начале VII в. распался на Западный и Восточный каганаты.

Хазарский каганат

✓ В VII веке в Нижнем Поволжье тюркоязычные хазары создали свое государство – **Хазарский каганат**.

✓ Они постепенно подчинили себе многие кочевые и земледельческие племена **Северного Кавказа, Приазовья**, а также степные и лесостепные **Восточной Европы** вплоть до **Днепра**. Жители подчиненных территорий платили кагану дань «*по горностаю и белке от дыма*» с каждого дома



Вооружение воинов Хазарского каганата.

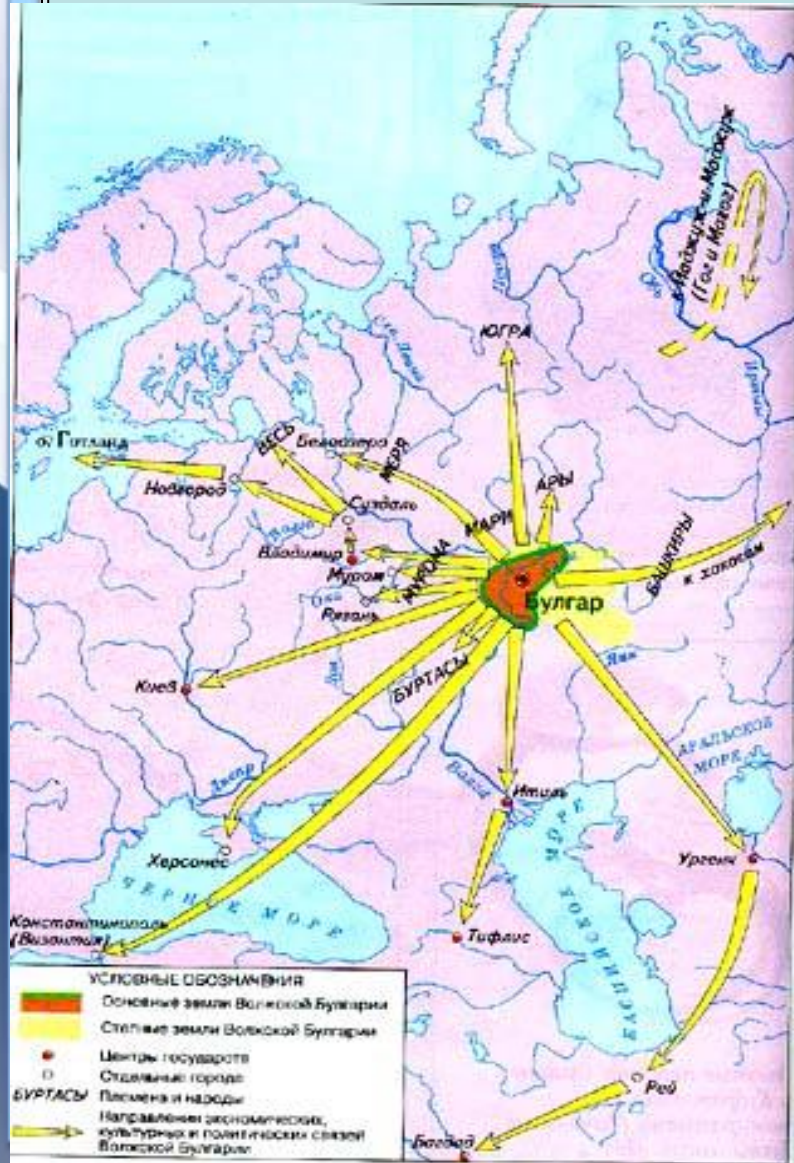




Многие хазары постепенно меняли кочевой быт на оседлый. Они предпочитали теперь жить не в кибитках , а в городах , в которые превращались крупные кочевые становища. С наступлением весны хазары выгоняли в степь стада овец и лошадей , а глубокой осенью возвращались к городской жизни.

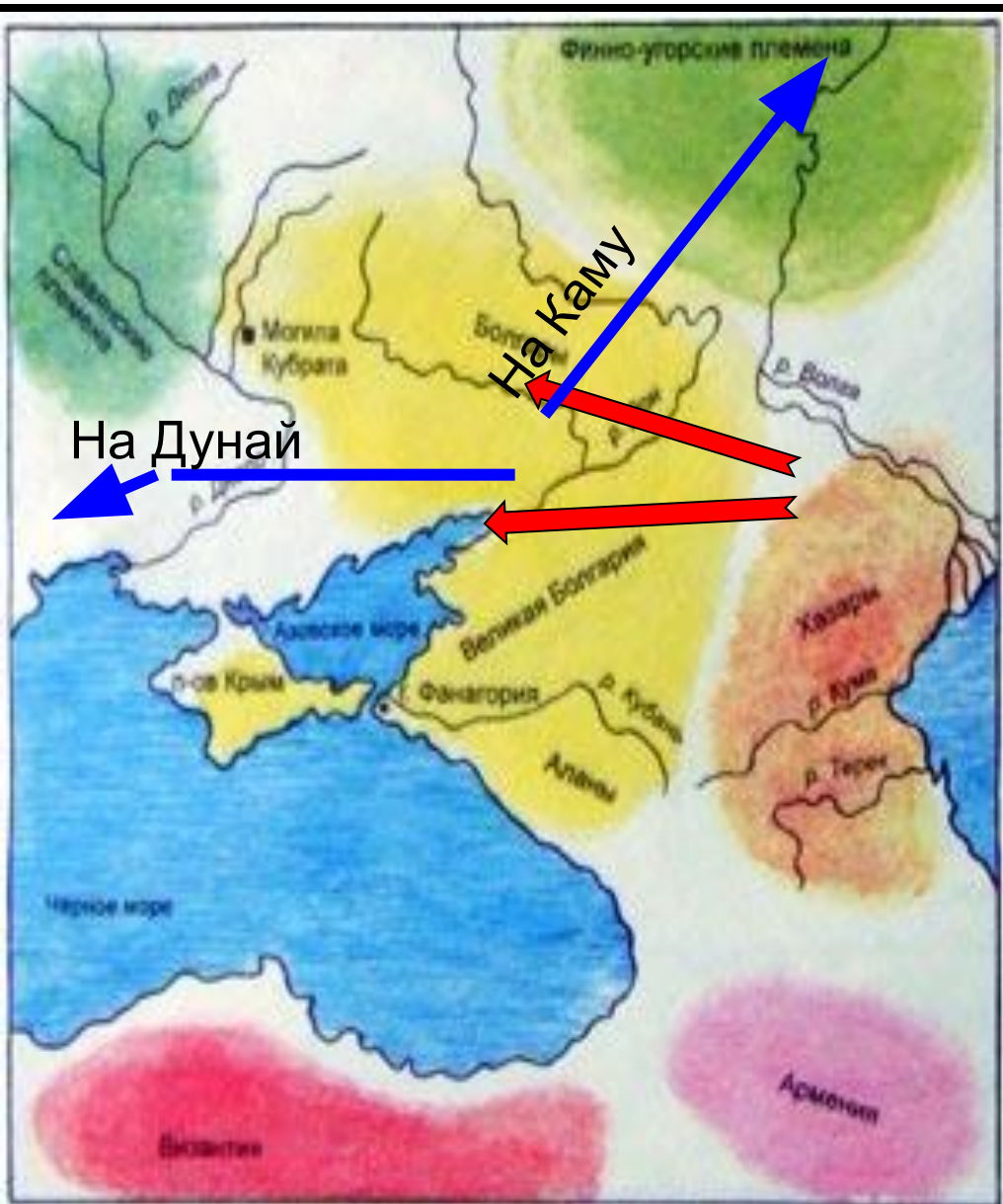


Со временем в дельте Волги хазарские правители построили свою столицу- город Итиль. Он стал крупнейшим в Восточной Европе ремесленным и торговым центром. Хазары долгое время были язычниками, но в VIII веке правители каганата и многие знатные люди приняли иудаизм.



В VII веке у тюркоязычных болгар возникло государство Великая Булгария. Оно занимало территорию от Кубани до Днепра. Потерпев поражение от хазар, часть болгар переместилась на Дунай и смешалась там с местным населением. На Балканском полуострове возникло государство Болгария. Другая часть болгар переселилась в Среднее Поволжье. В районе, где Кама впадает в Волгу, болгары подчинили себе местные племена. В IX веке здесь возникла Волжская Булгария. Булгары, расселившись в лесной полосе, перешли к оседлому образу жизни.

Великая Булгария

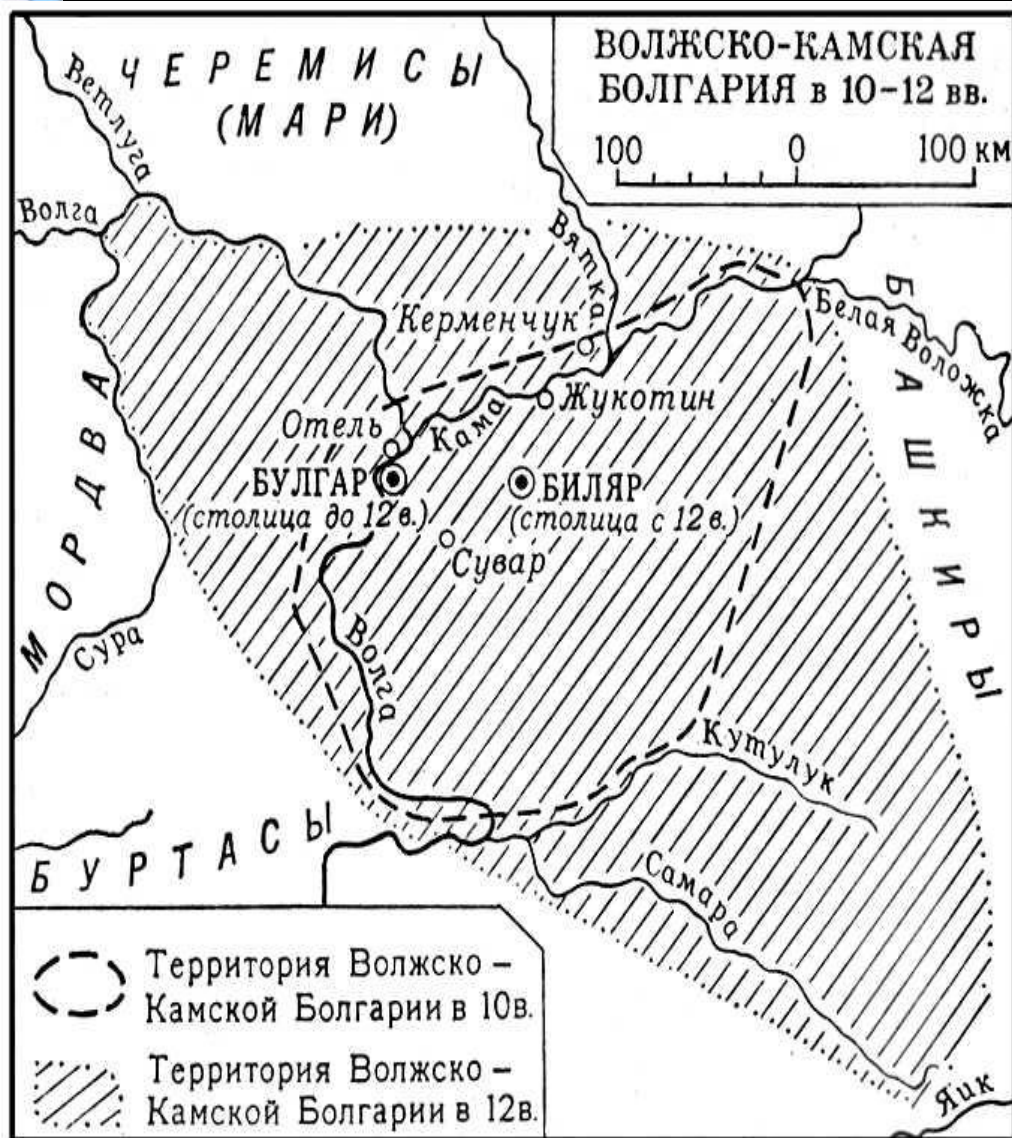


Создана после распада Западно-тюркского каганата в VII веке.

Первый хан – Кубрат. После смерти Кубрата – нападение хазар.

Часть болгар во главе с ханом **Аспарухом** откочевала на Дунай.

В IX в. другая часть болгар откочевала на север – на среднюю Волгу и Каму, где создала Волго-Камскую Болгарию



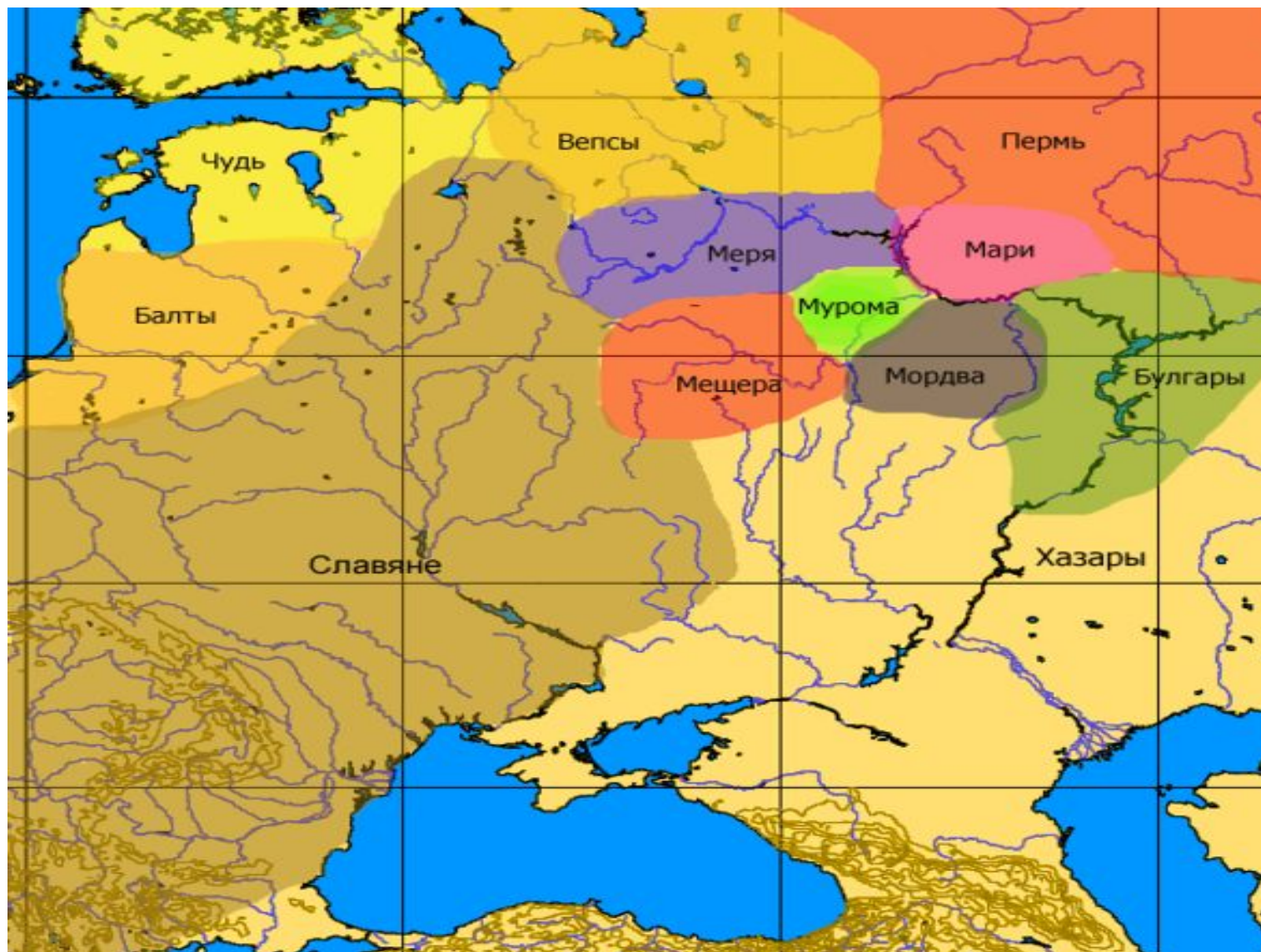
Поначалу Волжская Булгария была небольшим государством, зависевшим от хазар. В дальнейшем она усилилась, ее правители распространили свою власть на всю Среднюю, а позже и Нижнюю Волгу. Под влияние волжских булгар попали башкирские племена, жившие на Южном Урале. Первой столицей был город Булгар.

В 922 году официальной религией стал ислам.

Жители лесной полосы Восточной Европы

- Лесной север – от Балтийского моря до Уральских гор – финно-угорские племена: **чудь, меря, весь, мурома, черемисы, мордва** и др.
- Северо-запад – балтские племена.
- Занятия: собирательство, охота, земледелие, скотоводство, рыбная ловля.
- Предположите, какими были религиозные верования у данных племён?
- Подумайте, уровень жизни жителей лесной полосы был выше, ниже, таким же, чем у жителей Причерноморья?

Финноугорские племена

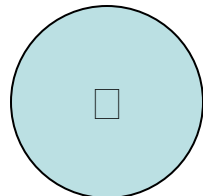


Поклонялись лесным и болотным духам



Закрепление

1. Какие племена обитали в районе Северного Причерноморья? Какой образ жизни они вели?
2. Назовите государства и их особенности, основанные тюркскими племенами в VI-IX вв.
3. Назовите жителей лесной полосы Восточной Европы.
4. Перечислите финно-угорские племена. Где они обитали? Как повлияли природно-климатические условия мест обитания на занятия, быт и верования финно-угорских племён?



Домашнее задание:

Параграф 2