

# *«Тебе, земля Акпарса, песнь пою!»*



*Посвящается 85–летию образования  
Горномарийского района*

*Край марийский, милый горный,  
Ты столетьями рожденный,  
Заселен народом добрым,  
Сильным, мужественным, гордым.*

*Здесь рождаются таланты:  
Живописцы, музыканты  
Песен звонкие певцы  
Хлебопашцы, кузнецы.*

*И рожденные герои-  
Не таясь, живут средь нас  
С добрым сердцем и душою,  
Жил когда-то здесь Акпарс.*

*Жизнь он прожил для народа,  
Буйну голову сложил,  
У него была забота,  
Чтоб народ счастливо жил.*

*Да уходит время в память,  
Но герой живет в сердцах.  
И души ушедшей замять  
Мы находим в удалцах.*

*Вновь рожденные герои  
За народ душой страдают,  
И своею алой кровью  
Землю предков окропляют. (Л.Н. Трубкина)*



*Большая часть марийской территории, входившая в состав Золотой Орды, при её распаде в XV веке оказалась в подчинении Казанского ханства просуществовавшего более 100 лет (1437-1552год)*

*Во время господства казанского ханства ещё больше усилилось различие в материальной и духовной культуре горных и луговых марийцев.*

*Население края не раз выступало против классового и национального гнёта и боролись с казанскими и местными феодалами.*

*К середине XV века взаимоотношение России с Казанским ханством приобрели напряженный характер. За 100 лет разорительные походы против татар проходили по марийским и чувашским территориям, производя большие опустошения.*

*Поэтому население было заинтересовано в том, чтобы военное противостояние Москвы и Казани было прекращено, а также в сближении с русским народом.*

*У марийского народа есть [предание об Акнарсе](#) и его друзьях, которые в декабре 1546 года прибыли в Москву просить Ивана IV принять их под свое подданство.*





*Отрывок из Русской летописи*

*«(1546 г.) Тоя же осени, декабря в 6 день прислали к великому князю бити челом горняя черемиса Тугай с товарищи двух черемисов, чтоб государь пожаловал, послал рать на Казань, а они с воеводами государю .служить хотят. Тоя же зимы послал князь великий князя Александра Борисова-Горбатого и иных своих воевод казанских мест воевати, по горных людей, челобитью».*





**«ЛЕГЕНДА ОБ АКПАРСЕ»**  
(лаковая миниатюра Б. Буляков.)



□ *Марийский край разделил до Великой Октябрьской революции общую участь национальных районов царской России.*

□ *Уезды, волости, селения, населенные компактно проживающими на соответствующей территории марийцами, были искусственно разобцены в административно - территориальном отношении и входили в состав нескольких губерний:*

- ◆ *В Казанскую губернию - 60%*
- ◆ *В Вятскую губернию - 30%.*
- ◆ *В Нижегородскую губернию -10%.*  
*современной Марий Эл.*







- 4 ноября 1920 года за подписями председателя Совнаркома [В. И. Ленина](#) 4 ноября 1920 года за подписями председателя Совнаркома В. И. Ленина и председателя ВЦИК М. И. Калинина был принят Декрет об образовании Автономной области марийского народа. При этом от имени народа присутствовал [С. А. Черняков](#). Декрет этот имел важное политическое значение: впервые за свою историю народ обрел государственность, хотя и в узкой форме областной автономии. Дата принятия стала праздничным днем для мари.
- Но декрет от 4 ноября лишь провозглашал автономию. Нужен был более конкретный документ. Его подготовил С. А. Черняков. И через несколько дней был принят новый декрет, в котором было указано, какие территории входят в автономную область: Козьмодемьянский и Краснококшайский уезды, части Уржумского, Яранского, Василь-сурского уездов. Центром области стал город Краснококшайск.





*«Декрет мариьцам»*

А. БУТОВ



□ Постановлением ВЦИК от 5 января 1921 года был утвержден Ревком Марийской области в составе Петрова И.П. (председатель), Моисеева В.М., Чернякова С.А., и др.

□ С 14 января ревком приступил к исполнению своих обязанностей. С этого времени прекратилось состояние подчиненности Козьмодемьянского уезда - Нижегородской, а Краснококшайского и соответствующих частей Уржумского и Яранского уездов - Вятской губернии.

□ 27 января были оформлены передача - прием Козьмодемьянского уезда из Нижегородской губернии в МАО.



- Уже вскоре после образования МАО в советские органы стали поступать предложения об уточнении границ МАО.
- Эти предложения внимательно рассматривались в административных комиссиях ВЦИК, исполкомов МАО.
- Для решения вопроса требовалось предварительно выявлять мнение населения, изучить национальный состав, хозяйственные связи и т.д.
- В 1921 году в соответствии с постановлением ВЦИК от 26 мая Емангайская волость Козьмодемьянского кантона МАО была присоединена к Васильсурскому уезду Нижегородской губернии.



*Решением ревкома от 15 января 1921 года в МАО было образовано 3 кантона (уезда):*

- ◆ 1. Краснококшайский на базе тогдашнего Краснококшайского уезда.*
- ◆ 2. Козьмодемьянский на базе тогдашнего Козьмодемьянского уезда (6 волостей).*
- ◆ 3. Сернурский на базе волостей, вошедших в МАО из Уржумского уезда; сюда же включалась и Кадамская волость, вошедшая в МАО из Яранского уезда.*

*Центрами кантонов были утверждены Краснококшайск, Козьмодемьянск, Сернур.*

- 3 кантона делились на 33 волости (Краснококшайский-17, Козьмодемьянский-6, Сернурский-10), волости на 409 с/советов.*





ВАСИЛИЯ  
АНИСИМОВИЧ  
БАРИНОВ

*(1878—1923 гг.)*

*Первый  
руководитель  
Козьмодемьянского  
кантона*



## *Председатели райисполкома*

- 1. Баринов Василий Анисимович (1878-1923гг.) – первый председатель Козьмодемьянского Совета рабочих и солдатских депутатов.*
- 2. Бовин Фёдор Иванович(1906г.р.)-работал с декабря 1938 г.до 1939 г.*
- 3. Калашиников Александр Федорович(1906г.р.)-работал с 23.07.1941 по 7.02.1943 г. Освобождён в связи с переводом на другую работу.*
- 4. Локтев Сергей Васильевич ( сентябрь 1894 г.р. )-работал с 7.02.1943 г.*
- 5. Родионов Михаил Георгиевич(30.09.1904г.р.)-работал с 2.01.1948г.*
- 6. Кашков Николай Макарович –работал с 31.03.1951 по 1953г.*
- 7. Ходоровский Исай Григорьевич (1892г.р. Полтавской губернии) – работал с 5.04.1954 г. по 30.12.1956г. Освобождён в связи с выходом на пенсию.*
- 8. Сизов Павел Агафович (26.07.1911 г.р.Нижегородской губернии ) – работал с апреля 1954г. По24.10.1957 г. Освобождён по личной просьбе.*
- 9. Хватков Юрий Яковлевич (6.09.1916г.р. г. Алатырь Чувашской АССР) – работал с 24.10.1957г. по январь 1960 г.*
- 10. Костатеев Павел Алексеевич-работал с января 1960 по декабрь 1962*
- 11. Соловьёв Василий Флегонтович (1922г.р.) – работал с июля 1968 г. по июль 1978*
- 12. Саканов Евстафий Фёдорович – работал с декабря 1962 по июль 1968*
- 13. Воробьёв Юрий Сергеевич – работал с июля 1978 по февраль 1980г.*
- 14. Тихонов Валериан Анатольевич – работал с февраля по 5.05.1980г.*
- 15. Инаков Виктор Никандрович – работал 5.05.1980 по 9.10.1995гг.*
- 16. Алёхин Варсонофий Арсентьевич – работал с 10.10.1995 по 19.12.2000г.*
- 17. Степанов Анатолий Геннадьевич – работал с 20.12.2000 по 23.03.2001г.*
- 18. Кубеков Леонид Зиновьевич – с 24.03.2001г. по сегодняшний день.*



28 августа 1924 года  
постановление ВЦИК о новом  
Административно - территориальном  
делении в МАО.

Было образовано 9 кантонов (районов):

- ◆ *Звениговский.*
- ◆ *Козьмодемьянский.*
- ◆ *Краснококшайский.*
- ◆ *Мари-Турекский.*
- ◆ *Моркинский.*
- ◆ *Новоторъяльский.*
- ◆ *Оршанский.*
- ◆ *Сернурский.*
- ◆ *Юринский.*



□ Делением 1924 года были учтены численность населения, размеры территории и хозяйственные связи, принимался во внимание национальный состав населения.

□ 10 октября 1931 года - постановлением ВЦИК из Козьмодемьянского и Юринского кантонов был образован Горномарийский национальный район.

□ 20 июня 1932 года - название кантон заменено на район.



Постановлением ВЦИК  
от 23 сентября 1936 года  
Горномарийский район был  
разукрупнен на 3 района:

- ◆ *Еласовский (Микряковский - с 19 января по 11 сентября 1936 года).*
- ◆ *Юринский.*
- ◆ *Козьмодемьянский,*



*□ 5 декабря 1936 года - Марийская Автономная область была преобразована в Марийскую Автономную Советскую Социалистическую республику.*

*□ Указом Президиума Верховного Совета РСФСР от 11 марта 1959 года был ликвидирован Еласовский район (вновь включен в состав Горномарийского)*

*□ Указом Президиума Верховного Совета РСФСР от 12 января 1965 года район стал вновь называться Горномарийским (центр город Козьмодемьянск).*



*□ 12 ноября 1980 года указом  
Президиума Верховного Совета  
Марийской АССР передали  
Ардинский, Визимьярский  
сельсоветы и поселок Дубовский из  
Горномарийского района в состав  
Килемарского района*



<b>Наименование Сельских советов</b>	<b>Кол-во населённых пунктов</b>		<b>Численность населения</b>
<b>Берёзовский</b>	<b>10</b>	<b>839</b>	
<b>Виловатовский</b>	<b>38</b>		<b>5133</b>
<b>Еласовский</b>	<b>23</b>		<b>3056</b>
<b>Емешевский</b>	<b>19</b>		<b>1911</b>
<b>Красноволжский</b>	<b>14</b>		<b>2143</b>
<b>Кузнецовский</b>	<b>22</b>		<b>2494</b>
<b>Микряковский</b>	<b>20</b>		<b>2479</b>
<b>Озёркинский</b>	<b>10</b>		<b>2889</b>
<b>Октябрьский</b>	<b>4</b>		<b>607</b>
<b>Пайгусовский</b>	<b>22</b>		<b>1609</b>
<b>Сурский</b>	<b>19</b>	<b>1795</b>	
<b>Тр.Посадский</b>	<b>16</b>		<b>2357</b>
<b>Усолинский</b>	<b>15</b>		<b>1743</b>
<b>Картуковский</b>	<b>10</b>		<b>831</b>
<b>Всего</b>	<b>242</b>		<b>29886</b>



ГЕРБ РЕСПУБЛИКИ  
МАРИЙ ЭЛ

# РЕСПУБЛИКА МАРИЙ ЭЛ



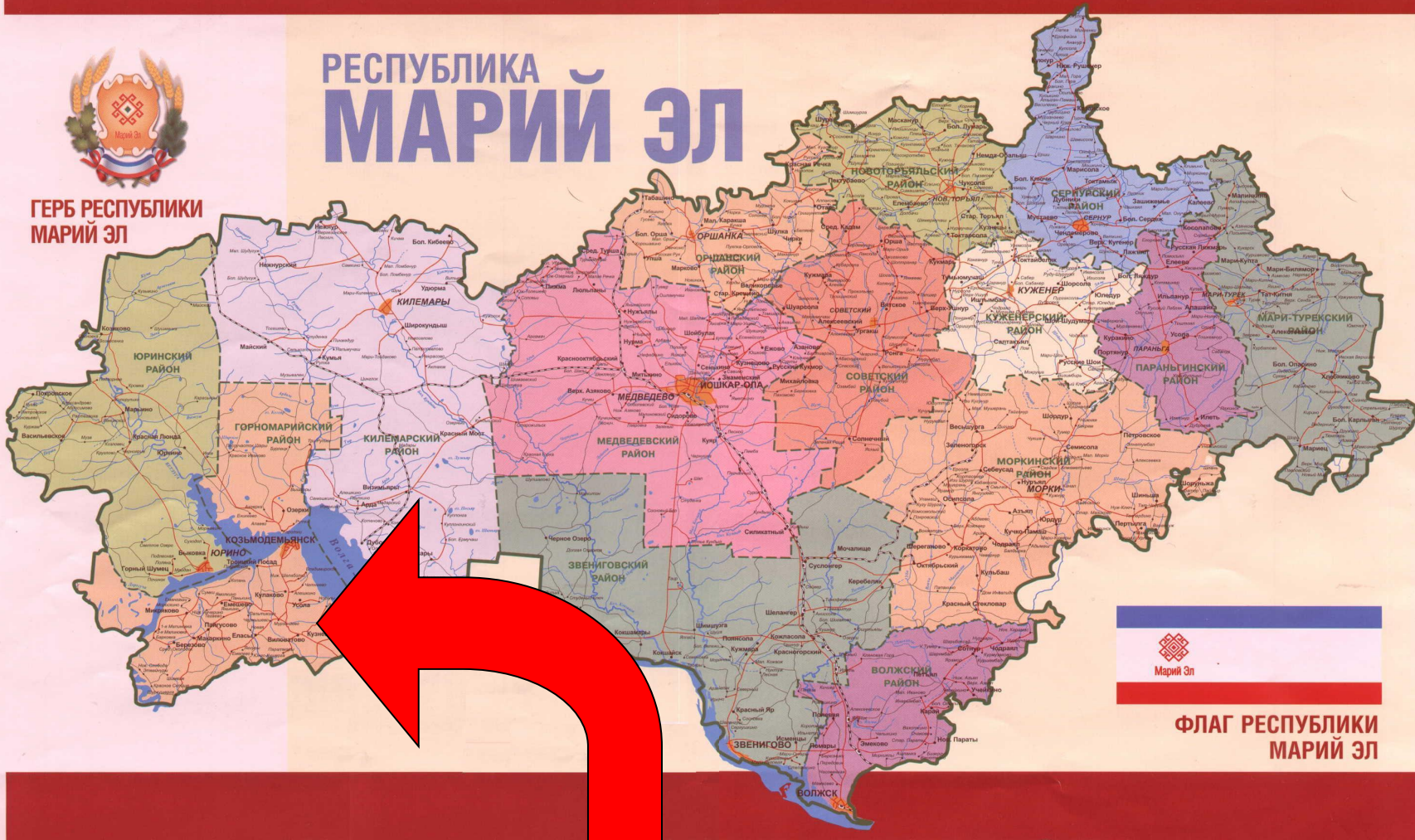
ФЛАГ РЕСПУБЛИКИ  
МАРИЙ ЭЛ





ГЕРБ РЕСПУБЛИКИ  
МАРИЙ ЭЛ

# РЕСПУБЛИКА МАРИЙ ЭЛ



ФЛАГ РЕСПУБЛИКИ  
МАРИЙ ЭЛ

# Горномарийский район








*Герб*  
*муниципального образования*  
*«Горномарийский район»*

*Флаг*  
*муниципального образования*  
*«Горномарийский район»*

*Гимн*  
*муниципального образования*  
*«Горномарийский район»*



Решениями Геральдического совета при Президенте Республики Марий Эл от 30 мая 2002 г. и от 24 апреля 2003 г. геральдические знаки - герб муниципального образования «Горномарийский район» и флаг муниципального образования «Горномарийский район» внесены в Геральдический реестр Республики Марий Эл с присвоением регистрационных номеров: № 3.1 (герб), № 3.5 (флаг). Выданы соответствующие Свидетельства.




### **Символика ФЛАГА**

Белое условное горностаевое полотнище, несущее в центре гербовый щит района, указывает на особый исторический статус горномарийских земель в Республике Марий Эл. Пересекающая полотнище лазоревая полоса означает реку Волгу, протекающую на территории МО «Горномарийский район».





# БРЕГ ГОРНЫЙ - КРАЙ ЛЮБИМЫЙ



Слова Николая Егорова  
Музыка Александра Соснова  
Перевод Анатолия Мосунова

Берег горный - край марийский,  
Волги пенится волна,  
От нее и неизбывна  
Наших глаз голубизна.

Берег горный - край родимый,  
Песен дивная краса,  
С гуслей чистым перезвоном  
Схожи наши голоса

Берег горный - край любимый,  
Не сочтешь твои дела,  
Нам любовь к земле привольной  
Славу добрую дала.

## СИМВОЛИКА ГЕРБА

Герб Горномарийского района разработан с учетом следующих предпосылок:

— В летописных источниках и в народных преданиях присоединение горных мари в состав Русского государства в 1551 г. увязывается с личностью одного из горномарийских князей - Акпарсом;

— Княжеское имя Акпарс с тюркского переводится как «Белый барс». По-видимому, кто-то из горномарийских князей в период пребывания их земель в составе Казанского ханства или ранее в составе Золотой Орды за особые заслуги удостоился титульного имени к родовому, которое впоследствии к XVI веку закрепилось в народе в качестве княжеского имени—Акпарс;

— Белый крышатый барс у тюркских народов Поволжья, особенно в Волго-Камской Булгарии, был широко известен в качестве священного животного и символизировал богатство, плодородие, благородство, являлся покровителем данного государства. Этот символ также был распространен среди татар и чувашей Казанского ханства;

— Судя по археологическим материалам, относящимся к X-XI векам, символ и изображение барса были известны горным мари. В настоящее время символическое имя этой легендарной личности, с которой связана история присоединения горномарийских земель к России, а также падение Казани в 1552 году, используется народом в особо знаменательных и торжественных случаях. Горномарийская сторона в фольклорных и литературных источниках иногда образно обозначается как земля Акпарса, знатные мужчины соответственно именовались сыновьями Акпарса.

Снежный барс, или ирбис из семейства кошачьих (по-марийски- пырыс или парс) по своему характеру близок леопарду и означает в символике ярость, безжалостную силу, храбрость, гордость, скорость, т.е. выражает исключительные воинские характеристик.

Червлёное поле щита и три золотые стрелы в лапах барса заимствованы из герба г.Козьмодемьянска - административного центра района. Кроме того стрелы указывают на незаурядные качества, способности лучников-воинов и охотников, которыми в прошлом славилась горные мари.

Символическое значение основных геральдических цветов в гербе: серебро (белый цвет) - чистота, доброта, невинность, мудрость (у мари белый цвет наиболее почитаем, священен); красный - сила, мужество, право, любовь, храбрость (у мари наиболее распространенный цвет вышивок); золото (желтый цвет) стрел может символизировать справедливость, великодушные, богатство, постоянство и верность.





## **Край родной.**

**Ты береги свой край родной  
Похожий так на рай земной  
Чтоб жил сохатый и сверчок  
И цвел кукушкин башмачок  
Чтоб пахло липой и сосной  
И ландыш расцветал весной  
Чтоб пестрел в ромашках луг  
А там где пашет землю плуг  
Был изобильный урожай  
Чтоб процветал марийский край!**

**Ты береги свой край родной  
Похожий так на рай земной  
В озерах чистая вода  
Полнила б рыбой невода  
Чтоб были полны закрома  
И было б всем всего сполна  
Стада чтоб были и поля  
Не оскудела чтоб земля  
Был изобильный урожай  
Чтоб процветал Марийский край**



Горномарийскому  
району

85 лет





Акпарс жил в околodge Нуженалы, в 4 километрах от Елас, на берегу реки Большая Юнга. Легенда гласит, что в стародавние времена в нашей местности рос непроходимый дремучий лес. В то время, когда главой (вуй) горных мари был Акпарс, на Руси, в Москве царствовал Иван Грозный. Трудно тогда жилось марицам. С одной стороны теснили их русские, а другой обижали татары. Сборщики ясака каждую весну приезжали к нам за данью и эта дань бралась не только деньгами, но и здоровыми парнями и красивыми девушками-маришками. Акпарс видел, что марицам самостоятельно невозможно жить и задумал со своими горными марицами отдаться под покровительство Московского царя. Иван Грозный не один раз ходил походом на Казань, но неудачно. Получив поддержку от горных мари, Великий государь Иван IV организовал новый поход против казанских ханов. По пути Иван Грозный посетил Акпарса в Чермыш-ауле, так в старину называли село Еласы. Три дня Иван Грозный со своими приближенными пировал и охотился на диких зверей. В знак благодарности довольный царь подарил Акпарсу Золотую чашу.

Русские войска вместе с отрядом Акпарса отправились к Казани, но не смогли воины Ивана IV покорить Казань — храбро сражались татары. И тогда Акпарс предложил сделать под крепостную стену подкоп. На глазах у защитников крепости, играя на гусях красивые мелодии, Акпарс измерил расстояние до крепостной стены. В подкоп заложили большой заряд пороха и поставили вместо фитиля свечу, а другую контрольную свечу на выходе. Сгорела контрольная свеча, а взрыва не было. Рассердился грозный царь и велел отрубить голову Акпарса. Но в этот момент раздался мощный взрыв, который разрушил крепкие стены кремля. Так была покорена Казань.

Сегодня ученые спорят, был ли Акпарс реальной личностью. Прямых документальных источников на этот счет не имеется, но косвенные данные подтверждают, что Акпарс — личность реальная.





*Черняков С.А.*







*Петров И.П.*



**ИВАН ПЕТРОВИЧ ПЕТРОВ (1893—1938 гг.). РОДИЛСЯ В д. Нижние Шиньши Царевококшайского уезда. Окончил Уньжинскую двухклассную школу. Эта школа отличалась демократическими свободолюбивыми веяниями. Экстерном сдал экзамен в Казанской учительской семинарии. Получив звание учителя, работал в школе. Затем служил во флоте в учебно-минном отряде, находившемся в Кронштадте, И. П. Петров быстро нашел путь к участию в революционной борьбе. В 1915 г. установил связь с подпольщиками-большевиками и стал помогать им в распространении революционной литературы. В феврале 1917 г. воины учебно-минного отряда избрали его председателем матросского комитета. Ивану Петровичу посчастливилось слушать В. И. Ленина.**

**Летом 1917 г. И. Петров по решению Центробалта прибыл на родину, чтобы поднимать народ на борьбу за власть Советов, участвовал в установлении Советской власти в Шиньшинской и Моркинской волостях. Осенью 1918 г. избрали И. П. Петрова в состав уездного Совета зав. роно, работал в Краснококшайске, на Украине.**

**При образовании Марийской автономной области в ноябре 1920 г. И. П. Петров по решению партийных органов был отозван для работы в родном краю. Председатель Ревкома, облисполкома. Под его руководством область еще активнее принялась за строительство социалистического общества.**

**В 1920—1925 гг. находился на советской работе в Вологде, Москве, Йошкар-Оле. С 1929 по 1934 гг. работал зам. председателя Нижегородского крайисполкома,**

**В 1934 г. Иван Петрович вновь возвратился в Марийскую область и работал председателем Мароблисполкома. Вдумчивый организатор, инициатор многих славных дел, приложил немало усилий, чтобы расцвел его родной край.**



# ВАСИЛИЯ АНИСИМОВИЧ БАРИНОВ

(1878—1923 гг.)

Родился в семье пекаря в г. Козьмодемьянске, окончил трехклассное городское училище, с 15 лет работал слесарем на судостроительном заводе в г. Н. Новгороде, машинистом на лесопильном заводе в п. Юрино. Длительное время служил во флоте. Участвовал в борьбе с царским самодержавием во время революции 1905—1907 гг. и Февральской революции 1917 г. Прибыв в Козьмодемьянск после демобилизации в мае 1917 г., стал постепенно включаться в борьбу за свержение господства буржуазии и помещиков. В конце 1917 г. в Козьмодемьянском Совете рабочих и солдатских депутатов В. А. Баринов — один из активных членов, добивавшихся перехода власти в руки Совета. Неоднократно избирался председателем и членом /исполкома. С сентября 1917 г. член РСДРП (б), а затем — один из видных руководителей Козьмодемьянских коммунистов. С образованием Марийской автономной области избирался членом обкома партии, облисполкома.

# ВОССЛАВИМ ЗЕМЛЮ АКПАРСА

Символика  
муниципального  
образования  
«Горномарийский  
район»  
Республики  
Марий Эл

