

# Великие географические открытия



## Vasco da Gama



**1497-1499** Vasco da Gama is born in Sines, Portugal

**1497-1498** The Crown finances the first European sea voyage by sailing around the Cape of Good Hope.

**1498** He is the second navigator to discover a continuous sea route between Africa's east coast, at Sofala, India, by taking the route to go offshore to Portugal.

**1513** He comes back to India for the third time. He sails off and dies on December 23 in Estremoz, India.

**Portuguese navigator Vasco da Gama and the expedition that opened the first European sea route to India, India, Portugal, he organized the route of India and India, the Indian Portugal establish colonies in India and the Arab's islands, now present-day Indonesia. His Gama proved the way, partly by force, for Portugal to become the leading nation in the production of the Indian and one of the greatest sea powers of the 16th century.**

**In the 15th century, Arab Muslims monopolized all the Indian coastal and sea routes to China, and these routes were closed to Europeans. The Portuguese king, Manuel I, was determined to find a way to Asia. His quest for his country's riches in the spices of the East, King Manuel authorized Vasco da Gama, a gentleman of the court, to command Portugal's first expedition to India. The Gama sailed north and then east, striking the Cape of Good Hope at the southern tip of Africa, to find the route for the first to sail from**

**India, Portugal, to Africa, India, and another way to sail home. The voyage was intended to bring Portugal closer to India's riches. Trade routes have used the sea since 20,000 years before the ships required for land or water routes were invented by African sailors in the 5th century. The first expedition, almost two centuries after the Muslim conquest of the East, was made by a man, Christopher Columbus. After the Gama was unable to complete a trade agreement between the two powers of the East, goods for export, the Gama did manage to take some spices and other goods back to Portugal. Although a later Portuguese expedition succeeded in getting a trade agreement with the Indians, the Portuguese still faced serious opposition from the Arab world.**



**In his second voyage to India, da Gama had orders to punish the Muslims and Indians who had been hostile to the Portuguese. Instead, he's forgiving and got control of the spice trade. He returned along the route to return with a new mission. He had a lot of the Portuguese ships to have alliances with Portugal. He returned to India with a rich cargo captured through trade and by establishing trading posts. The Crown helped the Portuguese take control of the spice trade. But within a few years, the Portuguese in India became corrupt and weak. The Crown refused to fund a voyage that was to discipline the Portuguese. He returned as a representative of the Portuguese king for who to show them India for 1498 and died.**



# Причины географических открытий


- Долгое время народы Европы жили, не совершая далеких морских путешествий, но вдруг у них возникла тяга к открытию новых земель, практически одновременно были открыты и Америка, и новый путь в Индию. Такое "вдруг" не бывает случайным. Существовали три **главные предпосылки открытий.**

# Причины географических открытий

- **1. В XV в. турки, завоевав Византию, перерезали торговый путь из Европы, на Восток.** Поток восточных товаров к Европе резко сократился, а европейцы без них обойтись уже не могли. Надо было искать другой путь.
- **2 Недостаток золота как денежного металла.** И не только потому, что золото утекало на Восток. Все больше денег требовало экономическое развитие Европы. Главным направлением этого развития был рост товарности хозяйства, рост торговли

# Причины географических открытий

- Ориентировались моряки в основном по виду знакомых берегов, поэтому уходить в открытый океан не решались. Но в XV в. появилось судно новой конструкции — каравелла. Она имела киль и такое парусное оснащение, которое позволяло двигаться и при боковом ветре. К тому же, кроме компаса, к этому времени появилась и астрлябия — прибор для определения широты.



# Причины Великих географических открытий

- Развитие техники



- Рост производства товаров



- Расширение торговли



Рост потребностей европейцев в серебре и золоте



Невыгодная торговля по суше со странами Востока из-за арабов и османов



Поиски морских путей в страны Востока

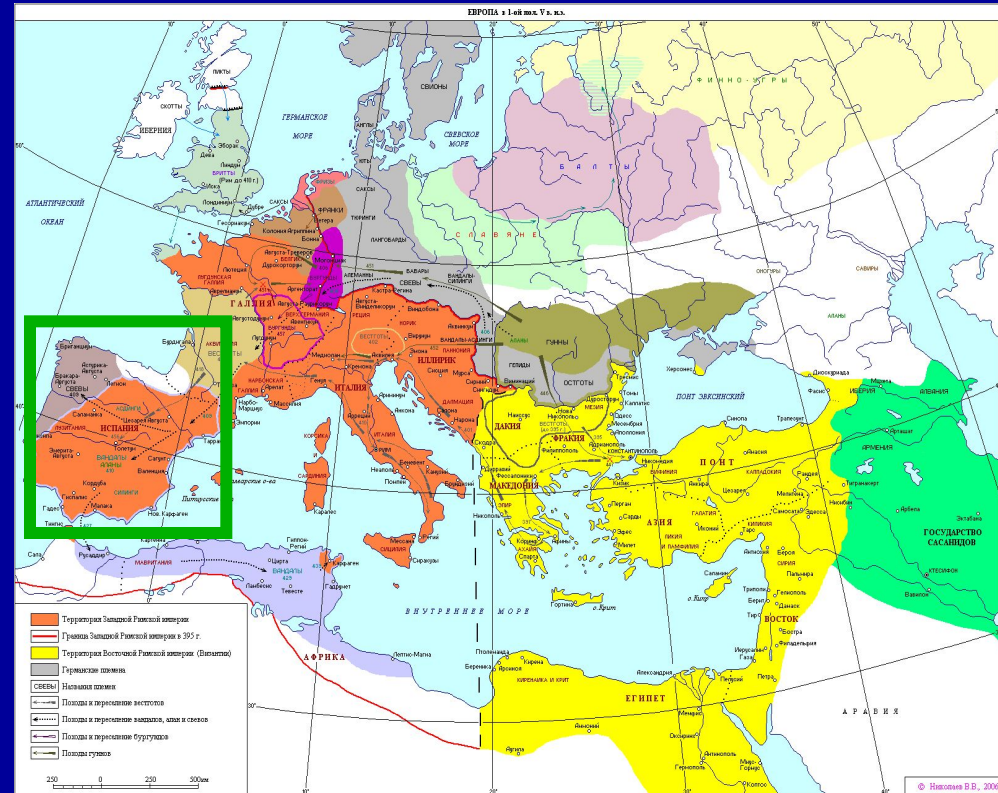




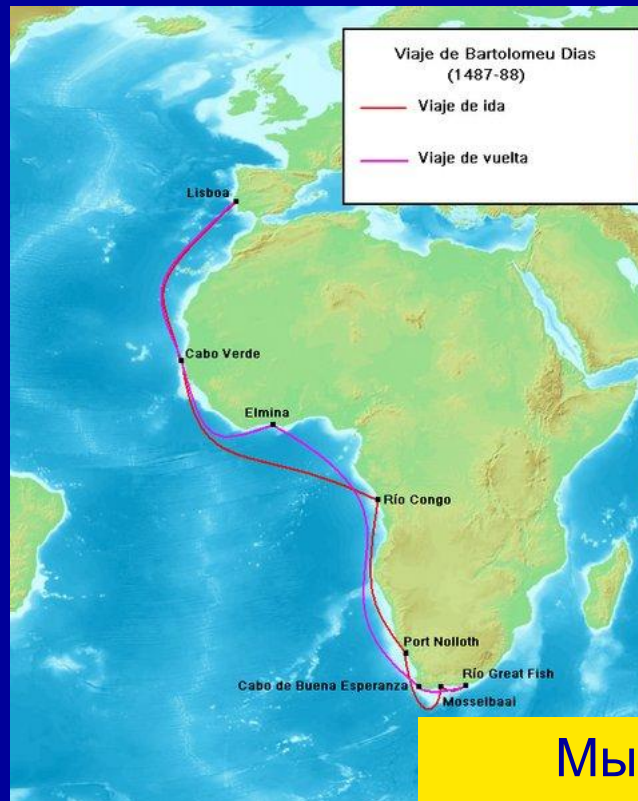
# Начало эпохи ВГО

Начало эпохе Великих географических открытий положили путешествия моряков Португалии и Испании

Португалия – сильная морская держава (выгодное географическое положение, навыки в технике морского дела, развитие математических и географических знаний, король Генрих Мореплаватель открыл мореходную школу, строились корабельные верфи)



# 1486-88 гг – экспедиция Бартоломео Диаш



Мыс Доброй Надежды

# 1492 год- открытие Америки Колумбом

Пути в Индию искали и испанцы. Они разделяли теорию, что Земля - шар и поэтому надеялись отыскать Индию на Западе. В 1484 г выходец из Генуи- Колумб, обратился с таким предложением к Фердинанду и Изабелле. После 7 лет колебаний экспедицию снарядили. В 1492 г. на 3 каракках с экипажем в 90 чел. он отправился на Запад. Через 70 дней один из матросов заметил Землю.



Открыл о. Куба, о. Гаити и др.

С 1502 по 1504 гг – ещё 3 путешествия





Колумб был уверен, что открыл путь в Индию. Только экспедиция Америго Веспуччи, доказала, что это - **новый материк.** Новую часть света назвали **Америка.**

Америго Веспуччи – флорентийский купец, географ, мореплаватель.



# 1497-1499 гг. – экспедиция Васко да Гама в Индию

**1498 год – открытие морского пути в Индию**



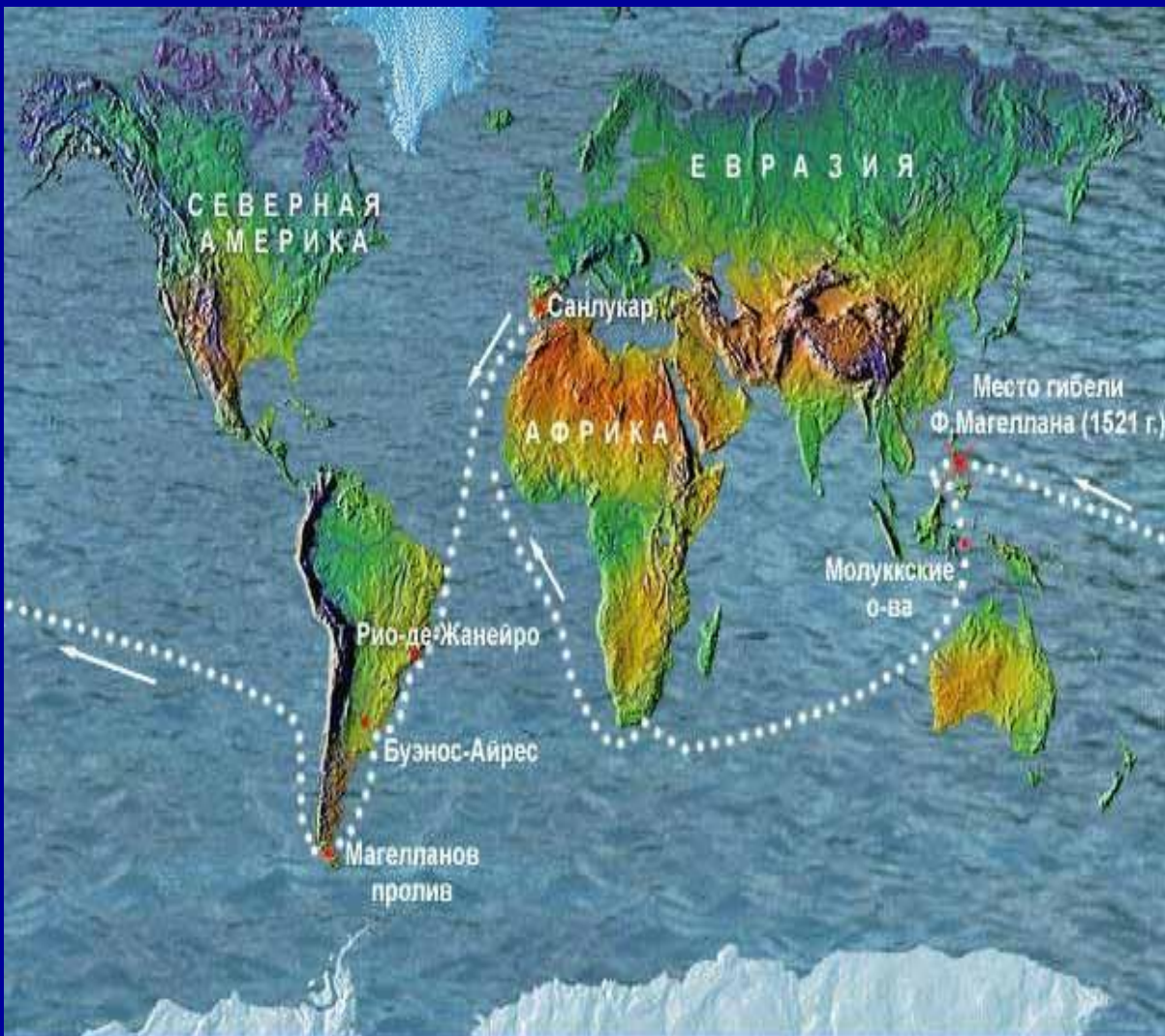
Отплытие Васко да Гамы в Индию



Прибытие Васко да Гамы в Каликут, 1498



# Первое кругосветное путешествие



Первая кругосветная экспедиция Ф. Магеллана. 1519-1522 гг.

Плавание по океану продолжалось 4 месяца, пока путешественники не добрались до Филиппин. Здесь Магеллан погиб, всего 1 корабль добрался до Испании. Из 265 чел. вернулось - 18

Как вы считаете, в чем значение данной экспедиции?

# Составьте таблицу: «Последствия Великих географических открытий»

| Положительные | Отрицательные |
|---------------|---------------|
|               |               |
|               |               |
|               |               |