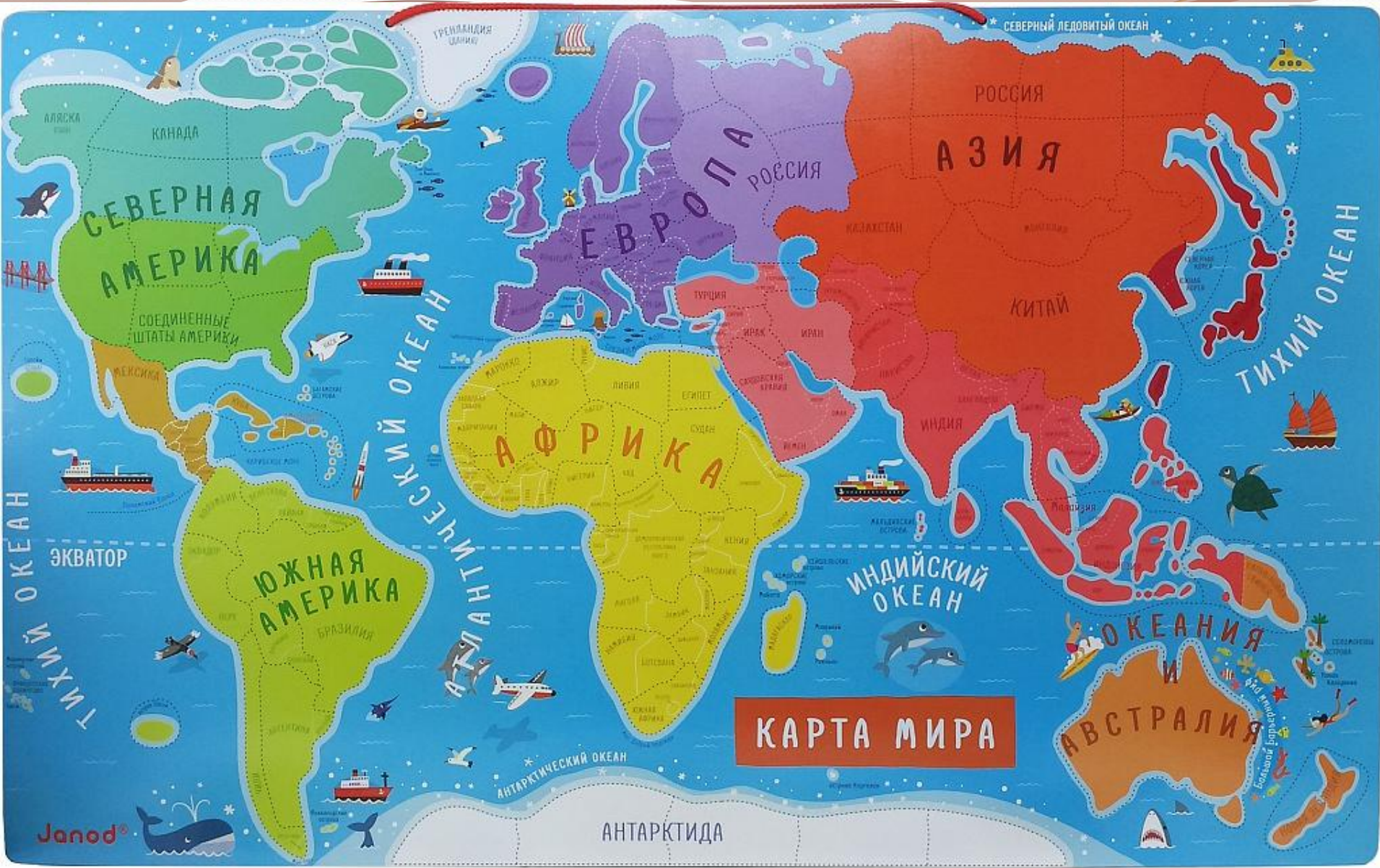




# Древний мир: Обобщение

# Древний мир – это период в истории человечества с древнейших времен до Великого переселения народов





Аляска

Канада

СЕВЕРНАЯ  
АМЕРИКА

СОЕДИНЕННЫЕ  
ШТАТЫ АМЕРИКИ

Калифорния

ЭКВАТОР

ЮЖНАЯ  
АМЕРИКА

Бразилия

Janod®

Гренландия  
Дания

ЕВРОПА

Россия

АФРИКА

АНТАРКТИДА

СЕВЕРНЫЙ ЛЕДОВИТЫЙ ОКЕАН

Россия

АЗИЯ

Россия

Турция

Ирак

Иран

Индия

ИНДИЙСКИЙ  
ОКЕАН

ТИХИЙ ОКЕАН

ОКЕАНИЯ

АВСТРАЛИЯ

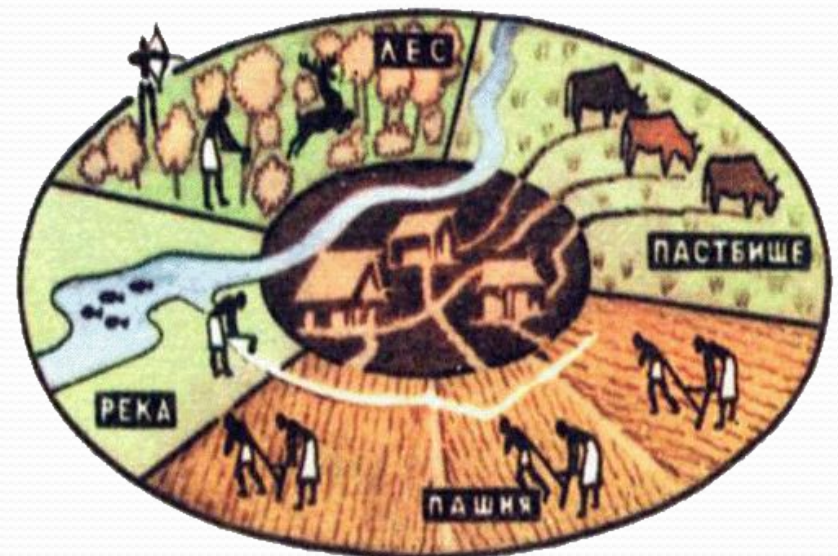
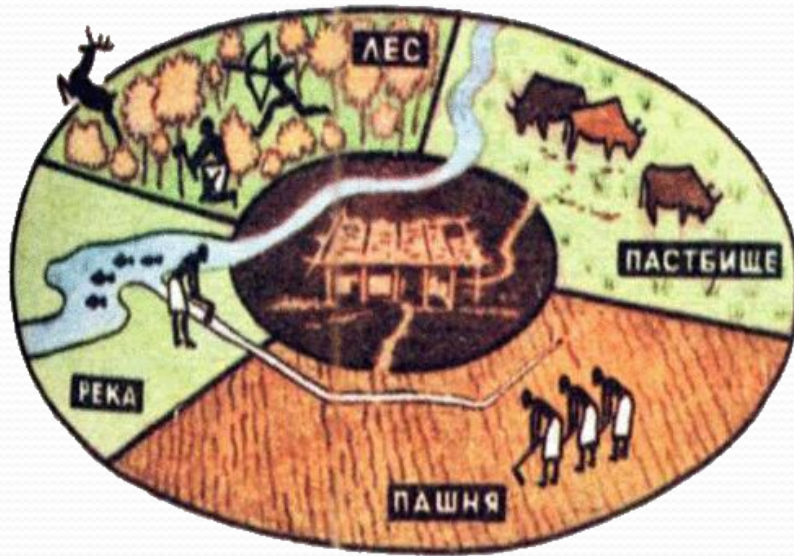
КАРТА МИРА

# Египет




занимает узкую долину реки Нила в Северо-Восточной Африке. На севере долина расширяется и кончается дельтой реки Нил.


**Развитие скотоводства, плужного земледелия и ремесел подрывали строй родовой общины и приводили к образованию соседской общины**



**формирования государства, складывается государственная власть, появляется сокровищница, ведомство по строительству оросительных сооружений, ведомство продовольственного снабжения и т.п. Во всех этих ведомствах существовали надзиратели и писцы**



**Несмотря на развитие ремесел, хозяйство было натуральным, т.е. направленным на решение собственных нужд. Всё необходимое не покупалось, а создавалось, выращивалось самими жителями**




Но некоторая часть продуктов попадала и на рынок. Обмен товаров был ещё неразвитым: продукты обменивались на другие продукты, например, рыба на сандалии или овощи на веера





**Древнеегипетское общество было рабовладельческим. Часть рабов происходила из военнопленных, но кроме них в числе рабов были и египтяне, обращенные в рабство за долги**



**Столицей**

**Египта**

**долгое**

**время был**

**город**

**Мемфис, где**

**находились**

**владения и**

**жилища**

**египетской**

**знати**

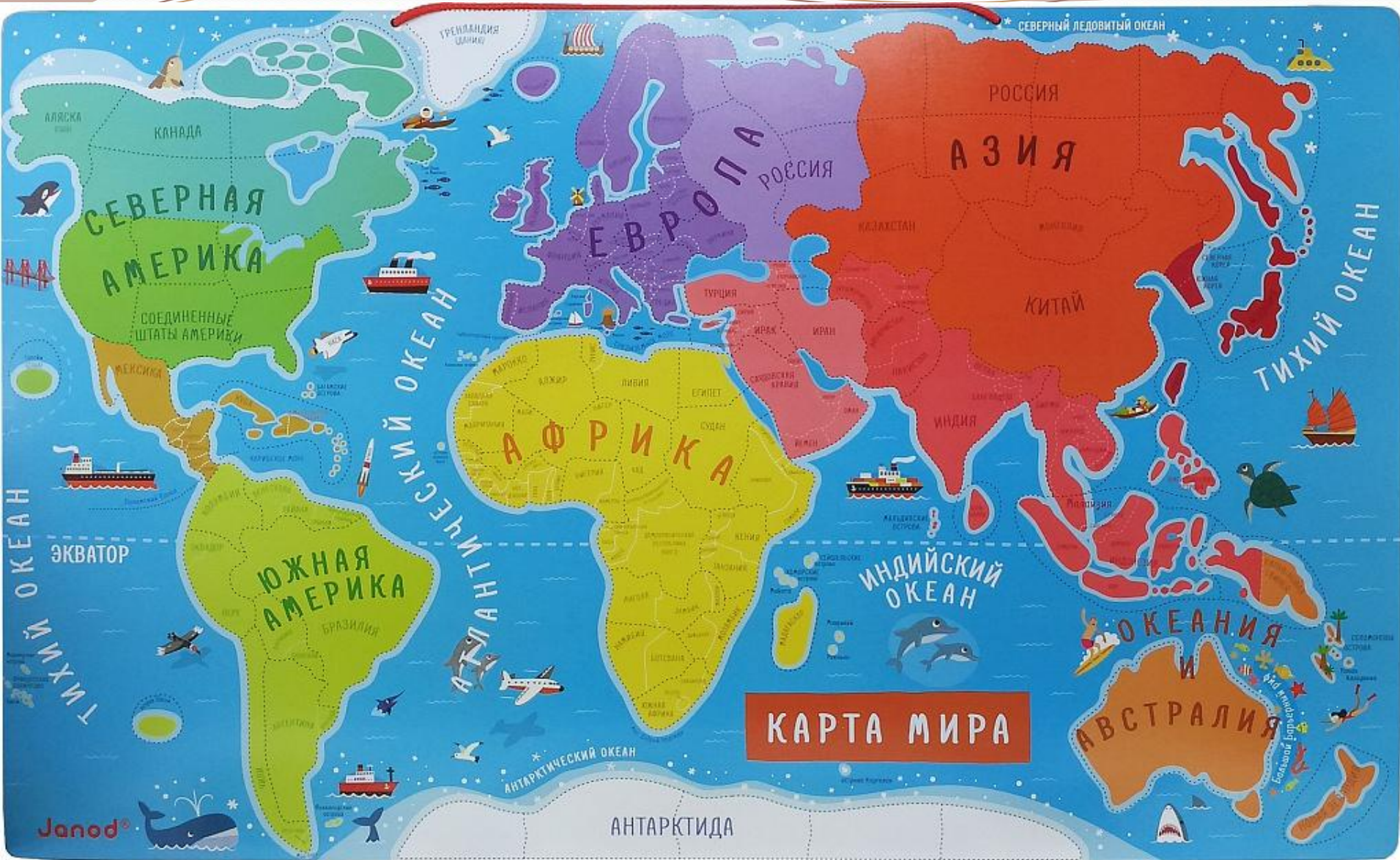




**Царь (фараон) распоряжался всем управлением страны: он назначал вельмож, посылал войска в соседние страны. Чтобы укрепить свою власть фараон был объявлен богом.**

# В Египте поклонялись нескольким богам, главным из которых был бог солнца Амон- Ра.





Аляска  
КАНАДА  
**СЕВЕРНАЯ АМЕРИКА**  
Соединенные Штаты Америки  
Мексика

**ЮЖНАЯ АМЕРИКА**  
Бразилия

Гренландия (Дания)  
**ЕВРОПА**  
Россия  
Турция  
Ирак  
Иран  
Средняя Азия  
Индия

**АФРИКА**  
Марокко  
Алжир  
Ливия  
Египет  
Судан  
Эфиопия  
Сомали  
Кения  
Уганда  
Конго  
Замбия  
ЮАР

**АЗИЯ**  
Россия  
Казахстан  
Китай  
Индия  
Япония  
Индонезия  
Филиппины

**ОКЕАНИЯ И АВСТРАЛИЯ**  
Австралия  
Новая Зеландия  
Острова Тасмания  
Бразилия

**КАРТА МИРА**

Janod®

АНТАРКТИДА

В середине III тысячелетия до н.э. в Южном Двуречье, между реками Тигр и Евфрат существовало большое количество мелких самостоятельных государств.



К середине XVIII (18-го) века до н.э. произошло объединение Двуречья под властью Вавилона.



Обведите территорию Вавилонского царства, Ассирии.

Это объединение было завершено при  
царе Хаммурапи. Он иже был автором  
знаменитого свода законов.




Хаммурапи



Свод законов царя Хаммурапи





**Жители Вавилонии занимались в основном сельским хозяйством.**

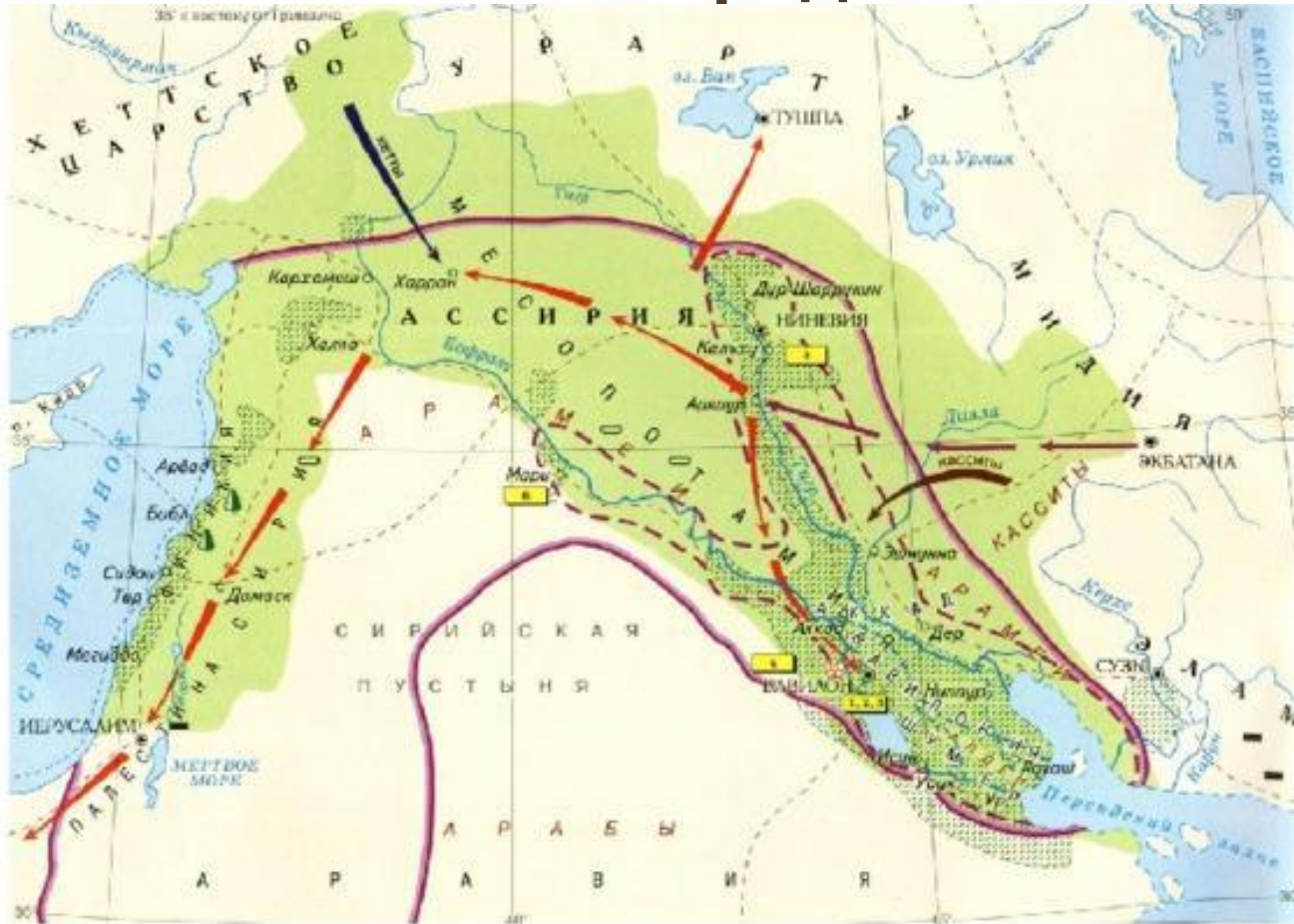
Ирака возникает государство Ассирия. В конце XV – начале XIV века до н.э. правителю Ассирии удалось подчинить своему влиянию Вавилонию

## «Древнее Двуречье»



# И только в конце VII века до н.э. союз Вавилонии и Мидии разгромил Ассирию и уничтожил её основные города.

## ДРЕВНЕЕ ДВУРЕЧЬЕ



- Граница Староавассинского царства при Хаммуллати (1792—1750 гг. до н. э.)
- Встречи соседних народов хетты, касситы
- Масштаб 1:8 000 000
- Завоевательные походы ассирийцев
- Территория и столица Ассирии в VII в. до н. э.
- ⊙ НИНЕВИТ
- Действия Вавилонии и Мидии против Ассирии в VII в. до н. э. Гибель Ассирийской державы
- Границы Новоавассинского царства в первой половине VI в. до н. э.
- ▨ Основы в районах земледелия
- ⌚ Кладовые пещер
- ⬛ медь ⬜ олово
- Памятник культуры
- Исторические области
- Плато и нагорья
- Торговые пути
- Сухопутный морской
- Историческая область дельты и русла рек

Однако, одной из величайших в истории империй древности стала Персия.

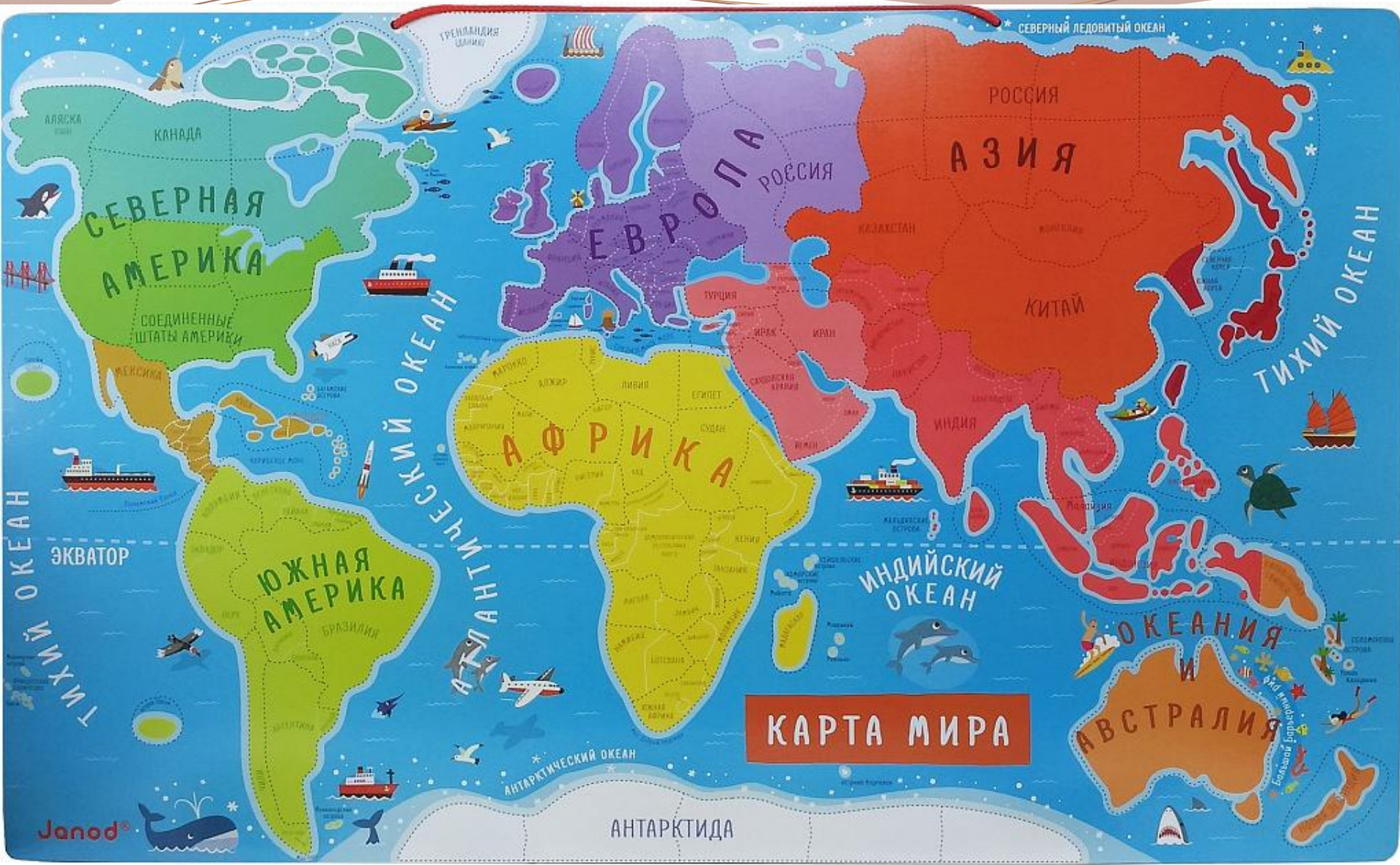


Её царь Кир II в 553 году до н.э. (VI в. до н.э.) поднял восстание сначала против мидийского царя, а затем, подчинив себе мидян, в 539 году до н.э. занял и Вавилонию.



При царе Дарии территория Персии  
расширилась ещё больше и простиралась от  
Египта до реки Инд.





Аляска  
Канада  
**СЕВЕРНАЯ АМЕРИКА**  
Соединенные Штаты Америки  
Мексика

**ЮЖНАЯ АМЕРИКА**  
Бразилия

Гренландия (Дания)  
**ЕВРОПА**  
Россия

**АФРИКА**  
Марокко, Алжир, Ливия, Египет, Судан, Кения, Эфиопия, Танзания, ЮАР, Замбия, Мозамбик, Ботсвана, Зимбабве, Свазиленд, Южная Африка

Северный Ледовитый океан  
**АЗИЯ**  
Россия, Казахстан, Китай, Индия, Япония, Филиппины, Индонезия, Австралия

**ОКЕАНИЯ И АВСТРАЛИЯ**  
Новая Зеландия, Австралия

**КАРТА МИРА**

Janod®

АНТАРКТИДА

Одновременно с первыми городами  
Двуречья, в III тысячелетии до н.э.  
возникают греческие области на территории  
Балканского полуострова

## Карта Древней Греции





# Греция

состоит из 3-х крупных областей: Северной, Средней и Южной, которые делились на меньшие по размерам части (или области) с центрами в городах.



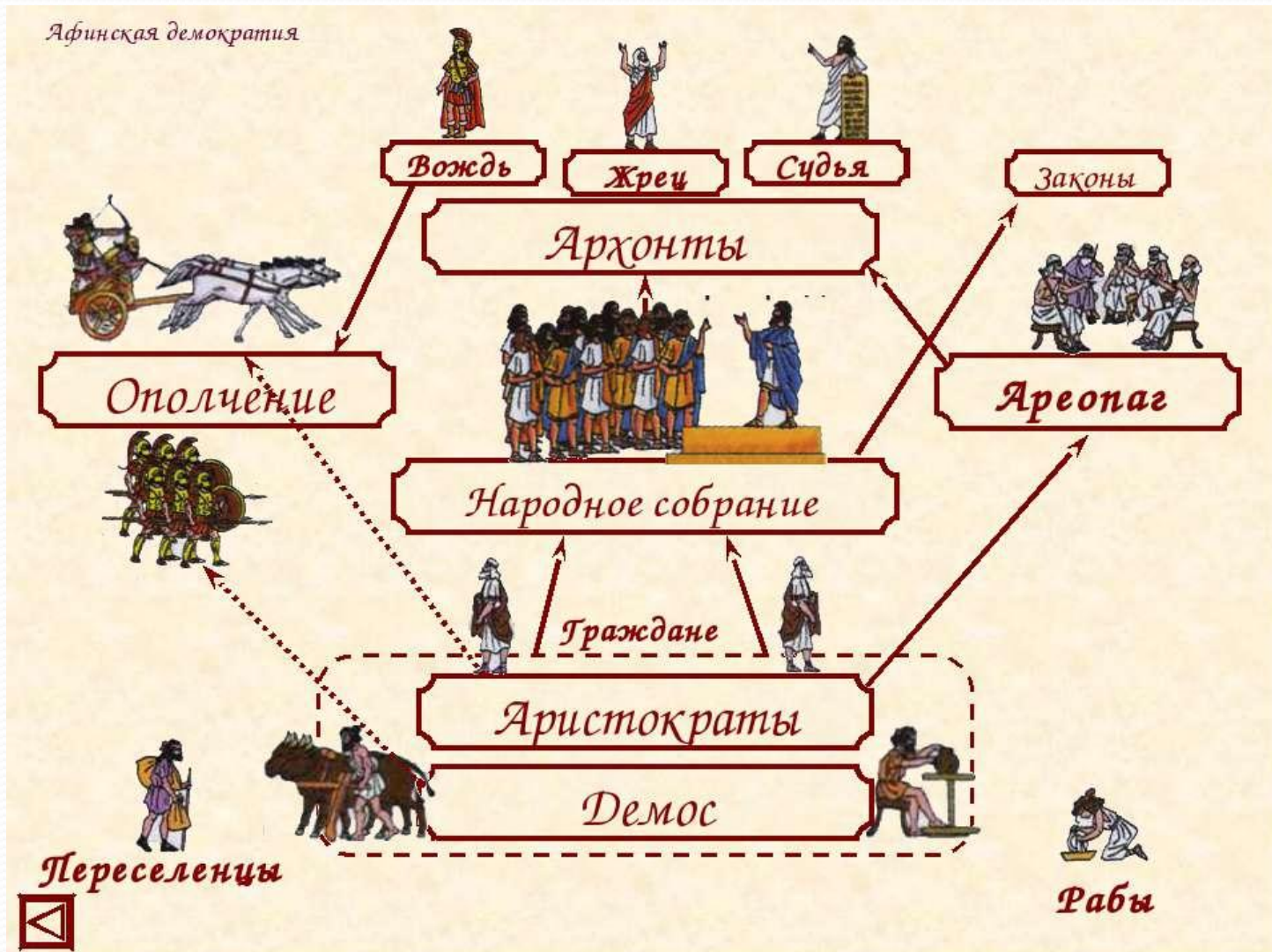
# Так, самыми значительными были в Центральной Греции область Аттика с центром в Афинах, и Лаконика с центром в городе Спарте в Южной Греции (полуостров Пеллопонесс)




**Область (или полис) представляла собой общину граждан, где люди голосовали и воевали.**



Со временем в Афинах возникает демократия – власть простого народа, которая пришла на смену аристократии - в переводе: власть лучших.



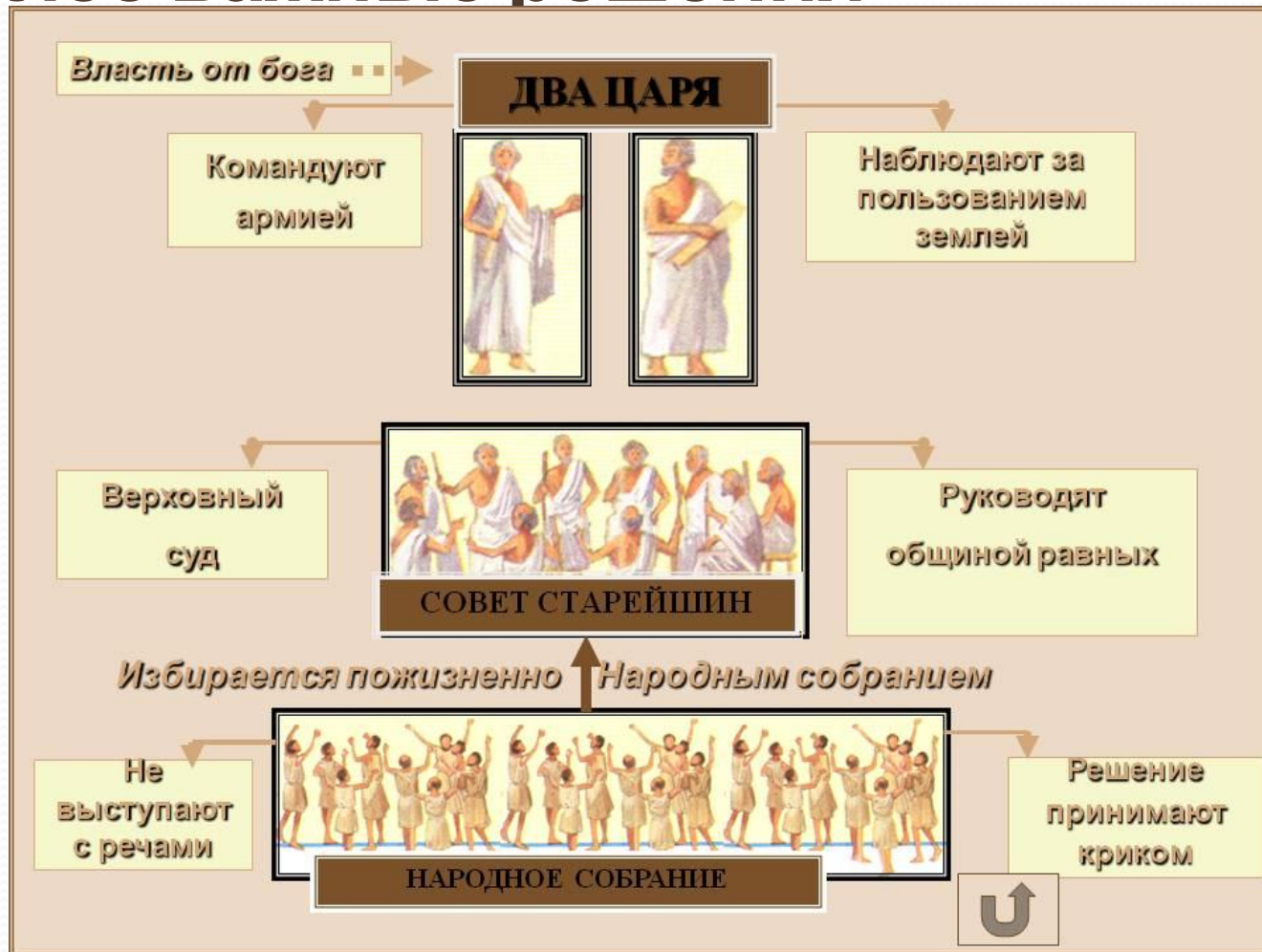


**Высшим государственным органом являлось народное собрание, где принимались наиболее важные решения о мире и войне, законах, судах и т.д.**


**Во главе спартанского общества стояли  
два царя, которые являлись  
военачальниками и верховными жрецами**



# Кроме этого в Спарте существовал совет старейшин, принимающий наиболее важные решения



**Из-за того, что в Греции было много гор, а реки были мелкими и непригодными для занятий земледелием, греки выращивали в основном виноград и оливки, занимались кораблестроением**





# Соседняя с Грецией Македония начала усиливаться в начале IV века до н.э.

ГРЕЦИЯ в IV в. до н.э.



А в 338 году до н.э. македонский царь Филипп II нанес сокрушительное поражение греческим городам.

## Города Эллады подчиняются Македонии



С этого момента внешней политикой и Греции, и Македонии стал руководить Филипп, при этом греческие города оставались независимыми.



**Царь объявил войну Персии, но  
был неожиданно убит в 336 году до  
н.э.**

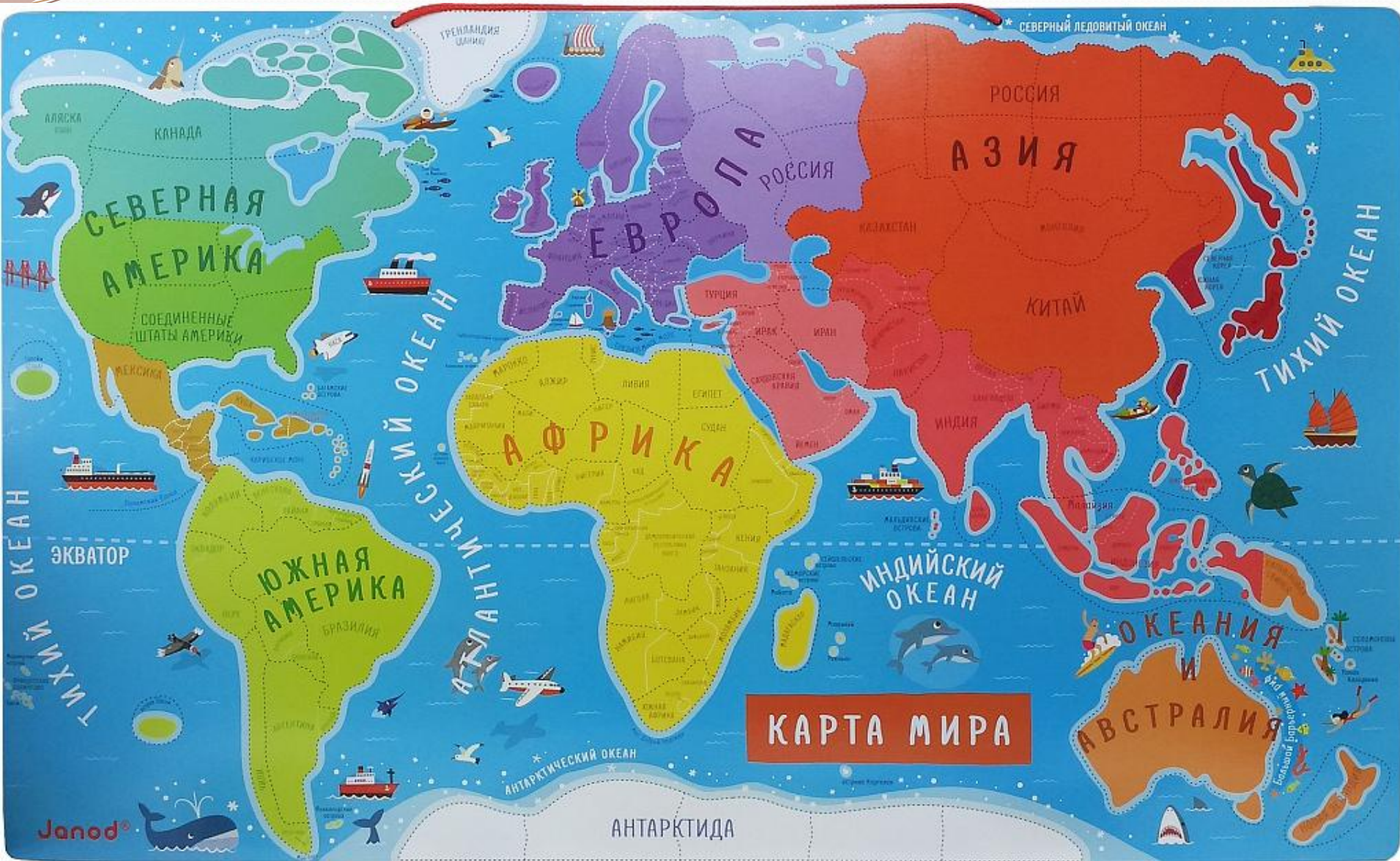


Поэтому поход греков и македонцев на Персию начался только спустя 2 года под предводительством Александра – молодого сына царя Филиппа.



В результате Восточного похода возникла огромная держава. Однако, после смерти Александра в 323 году империя была поделена между ближайшими друзьями Александра.





Аляска  
КАНАДА  
**СЕВЕРНАЯ АМЕРИКА**  
Соединенные Штаты Америки  
Калифорния

**ЮЖНАЯ АМЕРИКА**  
Бразилия

Гренландия (Дания)  
**ЕВРОПА**  
Россия  
Турция  
Иран

**АФРИКА**  
Марокко  
Алжир  
Ливия  
Египет  
Судан  
Сомали  
Эфиопия  
Кения  
Уганда  
Конго  
Замбия  
ЮАР  
США Африка  
Сейшельские острова  
Маврикий  
Мадагаскар  
Родос  
Мальдивы  
Шри-Ланка

**АЗИЯ**  
Россия  
Казахстан  
Китай  
Индия  
Япония  
Индонезия  
Филиппины  
Вьетнам  
Тайвань  
Самоеа  
Таиланд  
Индонезия  
Япония  
Индонезия  
Филиппины  
Вьетнам  
Тайвань  
Самоеа  
Таиланд

**ОКЕАНИЯ И АВСТРАЛИЯ**  
Новая Зеландия  
Австралия  
Тасмания  
Новая Гвинея  
Индонезия  
Филиппины  
Вьетнам  
Тайвань  
Самоеа  
Таиланд

Италия занимает Аппенинский полуостров и по площади превосходит Грецию. На ней больше территорий, пригодных для земледелия.

## ГЕОГРАФИЧЕСКАЯ КАРТА ДРЕВНЕГО РИМА






Долгое время страна считалась республикой («общее дело») и управлялась советом старейшин – «сенатом».



**Власть делилась между двумя консулами – высшими должностными лицами, обладающими военной и гражданской властью. Но они также обязаны были обсуждать все свои решения с сенатом**




К началу II века до н.э. благодаря своим завоеваниям Рим превратился в единственную крупную державу Средиземноморья. Завоеванными провинциями управляли наместники.



**В 47 г. до н.э. вся власть в стране  
перешла в руки выдающегося  
полководца Цезаря.**



Его последователь Октавиан Август, правивший с 27 г. до н.э. до 14 г. н.э. положил начало монархическому управлению.





В IV веке при императоре Константине во всей Римской империи произошло признание христианства основной религией

# К концу IV века произошло разделение Римской империи на Западную со столицей в Риме, и Восточную (Византию) со столицей в Константинополе



# В 476 году (V век) Западная Римская империя пала под натиском германских племен (варваров)

