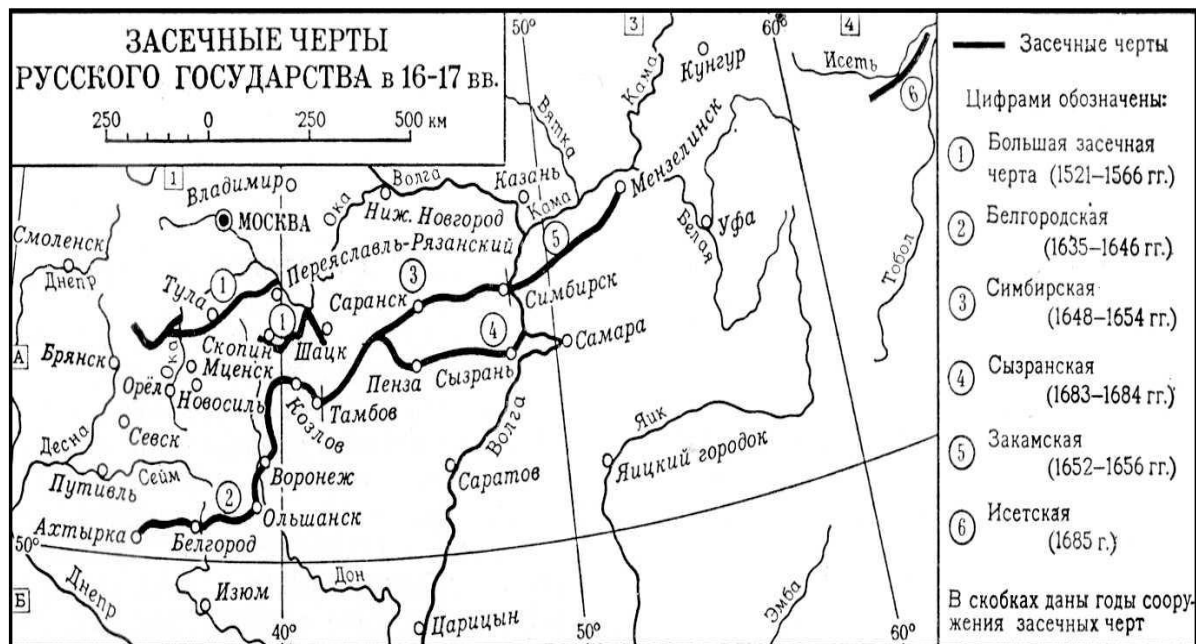


Засечные черты XVII века

1633 г. – набеги крымских татар на южные границы Руси.

1634 г. – набеги ногайцев на юго-восточные окраины Русского государства.

С 1635 г.
засечные

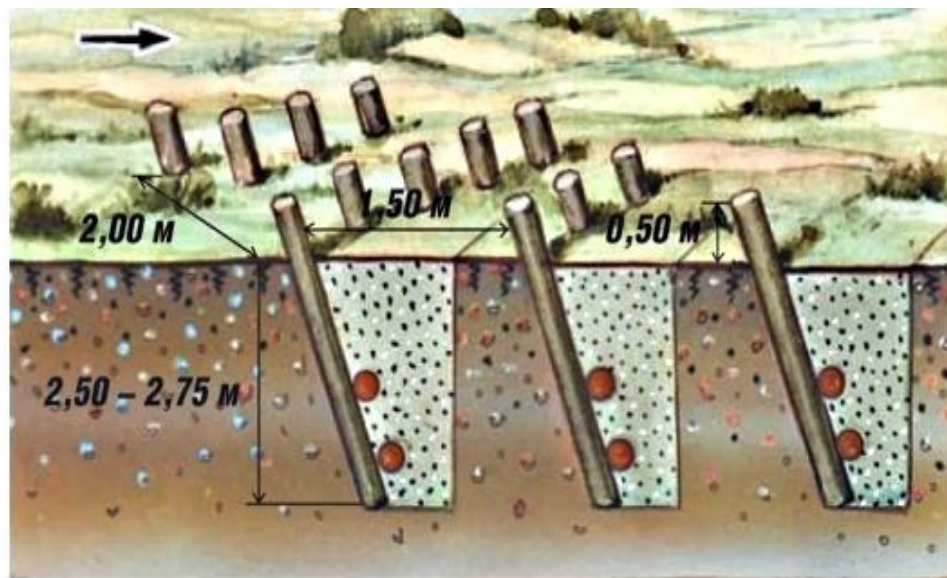


Особенности:

1. Увеличение протяженности на 1032 км.

2. Строились новые города-крепости

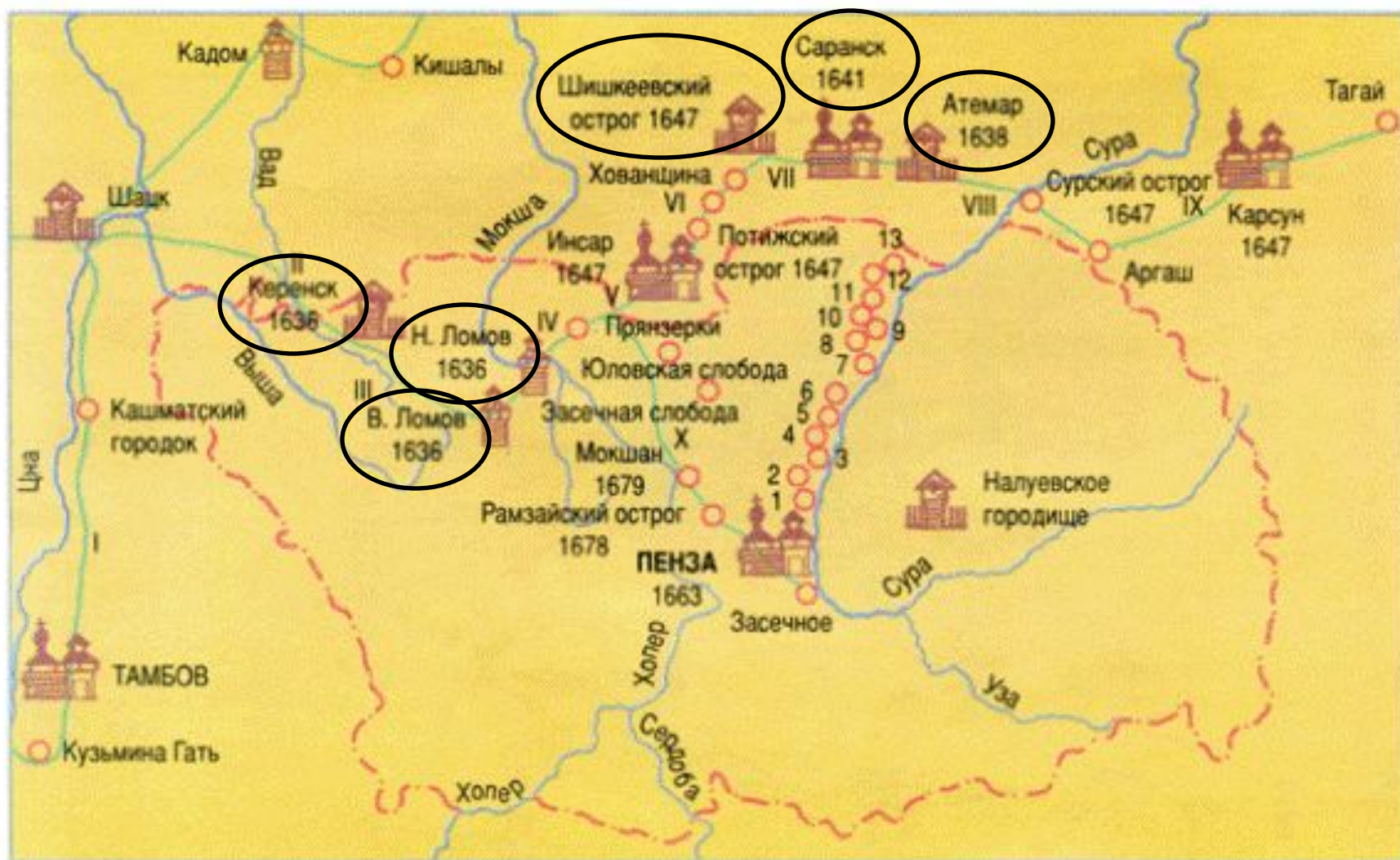
3. Возводились волы, рвы, остроги, надолбы. ↙ ↘



Новые поселения:

- 1. 1635 - 1636 гг.** – Верхний и Нижний Ломов, Буртасский острог (1639г. - был переименован в Керенский острог)
- 2. 1638 - 1647 гг.** – Шечкеевский острог (ныне с. Шишкеево Республики Мордовия)
- 3. 1638 – 1641 гг.** – Атемарский укрепленный пункт и Саранчинский острог (ныне г.Саранск) и др.

ЗАСЕЧНЫЕ ЧЕРТЫ XVII ВЕКА В ПЕНЗЕНСКОМ КРАЕ



засечная черта:

- I. Тамбовская
- II. Керенская
- III. В.-Ломовская
- IV. Н.-Ломовская
- V. Инсарская

- VI. Потижская
- VII. Саранская
- VIII. Атемарская
- IX. Карсунская
- X. Пензенская

○ военные поселения 1665 г.:

- 1. Пензятская слобода
- 2. Колояр
- 3. Анзыбей
- 4. Вазерки
- 5. Пыркино

- 6. Синорова
- 7. Усть-Шукша
- 8. Сандерки
- 9. Кутля

- 11. Посопная Пелетьма
- 12. Казачья Пелетьма
- 13. Вьяс

1643 г. – обострились отношения между Крымским ханством и Русью. Новые набеги. → **1645 г.** – указ царя Алексея Михайловича «Об укреплении оборонительной черты и возведению новых многочисленных крепостей».

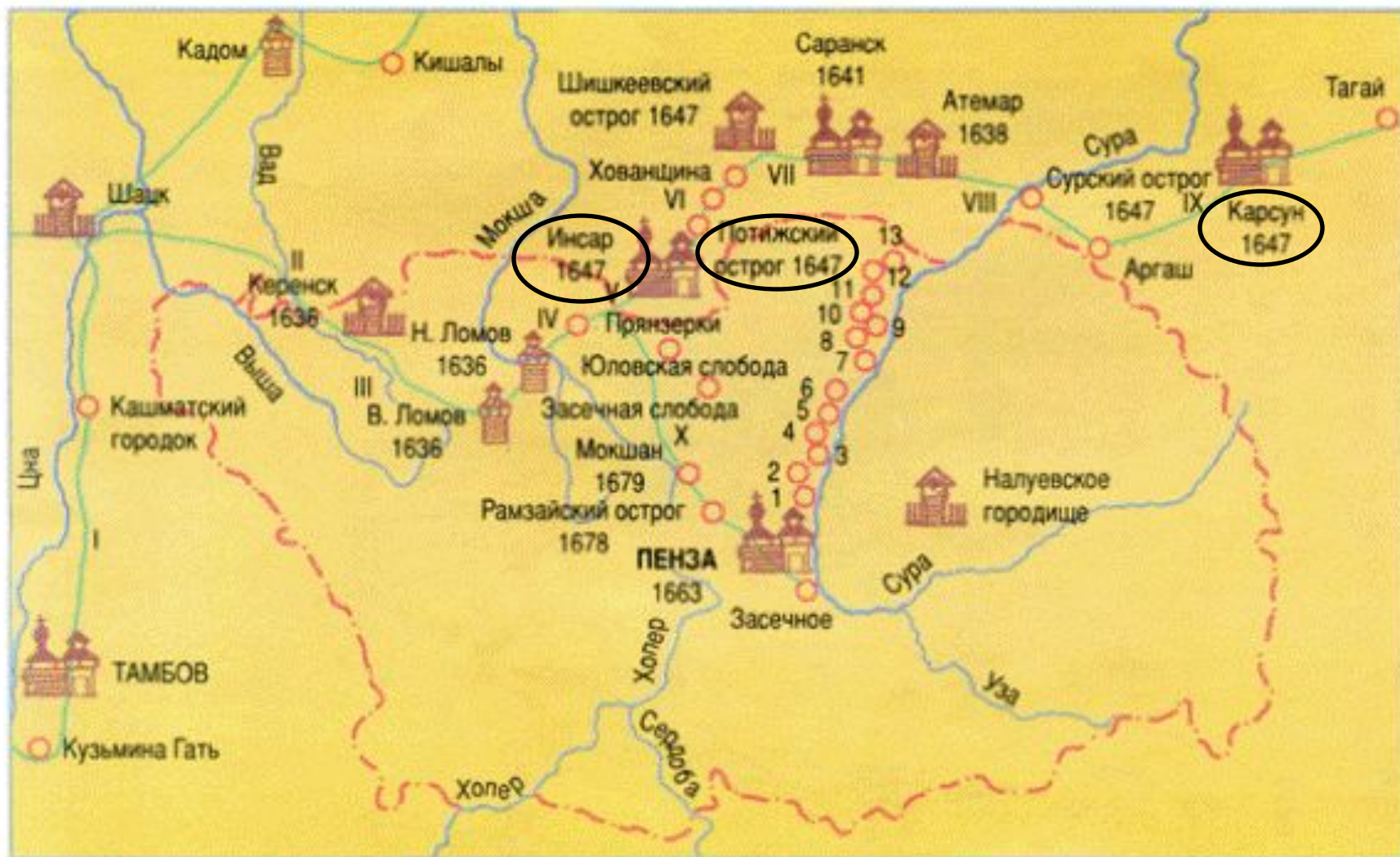
Алексей Михайлович Романов
(1645-1676гг.)



1646-1648 г. – от Цны до Суры были укреплены и вновь возведены города-крепости:

1. Инсар
2. Потижский острог
3. Кортляевский острог
4. Тулаевский острог
5. Сухменский острог
6. г. Карсун
7. г. Симбирск

ЗАСЕЧНЫЕ ЧЕРТЫ XVII ВЕКА В ПЕНЗЕНСКОМ КРАЕ



засечная черта:

- I. Тамбовская
- II. Керенская
- III. В.-Ломовская
- IV. Н.-Ломовская
- V. Инсарская

- VI. Потижская
- VII. Саранская
- VIII. Атемарская
- IX. Карсунская
- X. Пензенская

○ военные поселения 1665 г.:

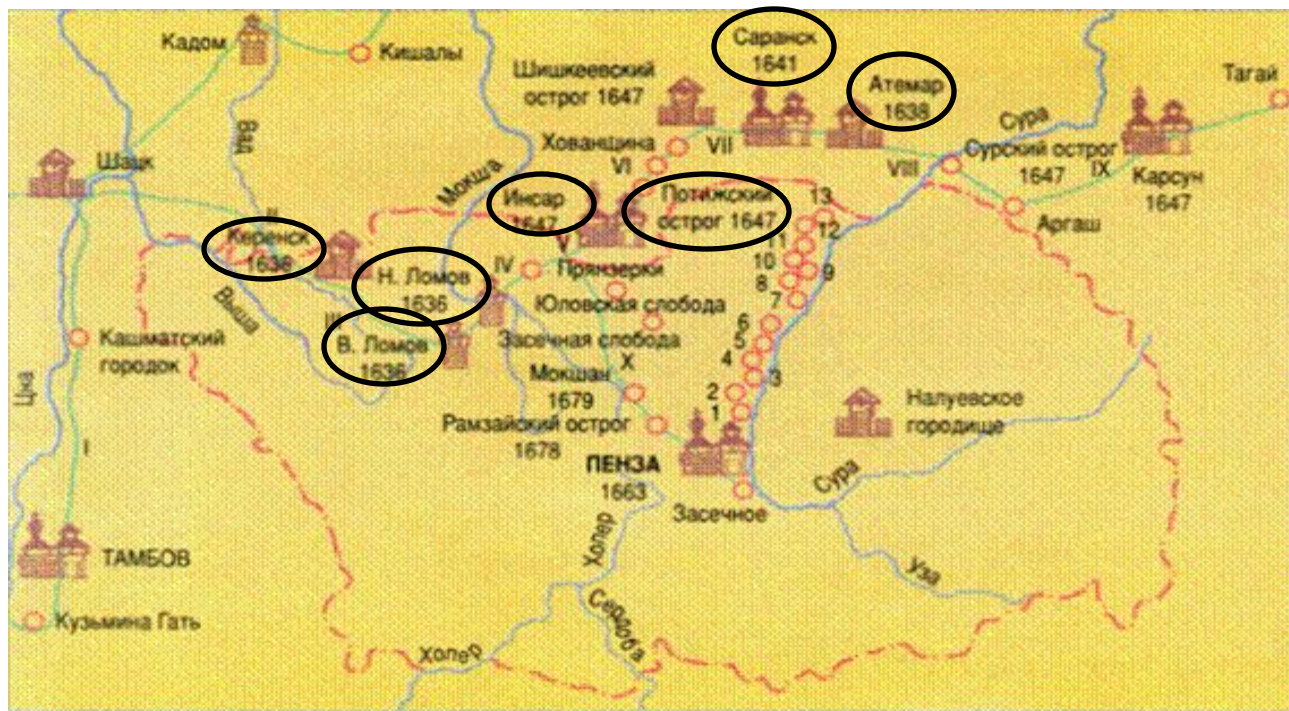
- 1. Пензятская слобода
- 2. Колояр
- 3. Анзыбей
- 4. Вазерки
- 5. Пыркино

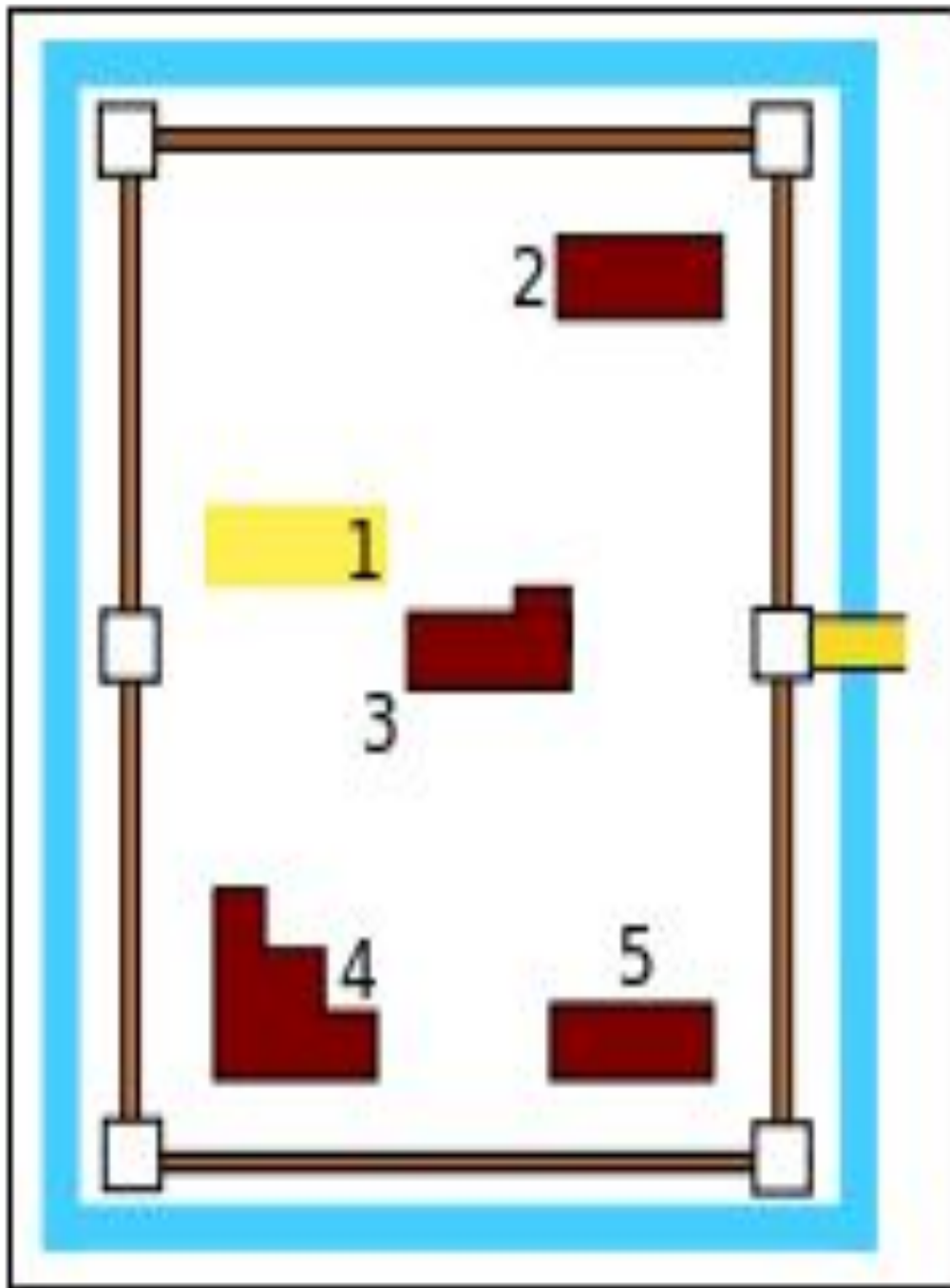
- 6. Синорова
- 7. Усть-Шукша
- 8. Сандерки
- 9. Кутля

- 10. Ломовская слобода
- 11. Посопная Пелетьма
- 12. Казачья Пелетьма
- 13. Вьяс

В состав Пензенского края в XVII в. входили черты:

1. Керенск
2. Верхний и Нижний Ломов
3. Инсар
4. Потижский острог
5. Саранск
6. Атемар






План:

- синим обозначен ров
- Соборная церковь.
- Дом воеводы.
- Канцелярия.
- Соляные амбары.
- Острог.

«Стежка» – тайная лесная дорожка шириной в метр для проезда одного всадника, который следил за лесными зава



1654-1657 гг. – Поволжье поразила моровая язва (чума).→ Сокращение населения в 2 раза.

