

Муниципальное бюджетное общеобразовательное учреждение
«Средняя общеобразовательная школа» с. Взморье Долинского района Сахалинской
области»

СЕЛО ВЗМОРЬЕ

Численность населения: 868 человек

Год основания: 15 октября 1947 года

Слоган: «Острова, на которых хочется жить!»



Историческая справка

К XIX веку на территории Взморьевской администрации уже было два крупных айнских (коренный жители) стойбища – это Сирароко (Взморье) и Одосаму (Фирсово).

По-айнски мыс называется Сирароко. "Сира" -"выдаваться", а, "ко" – место, поверхность. Отсюда, название мыса можно перевести как «выдающееся место», то есть мыс.

До 1945 г. при захвате японцами южный Сахалин, Взморье принадлежало японскому губернаторству Карафуто и называлось Сираура (яп. 白浦).

После освобождения Сахалина в 1945 г. началось переименование географических названий. И 15 октября 1947 года Указом Президиума Верховного Совета РСФСР Сираура было переименовано в село Взморье.

Археологические памятники села Взморье

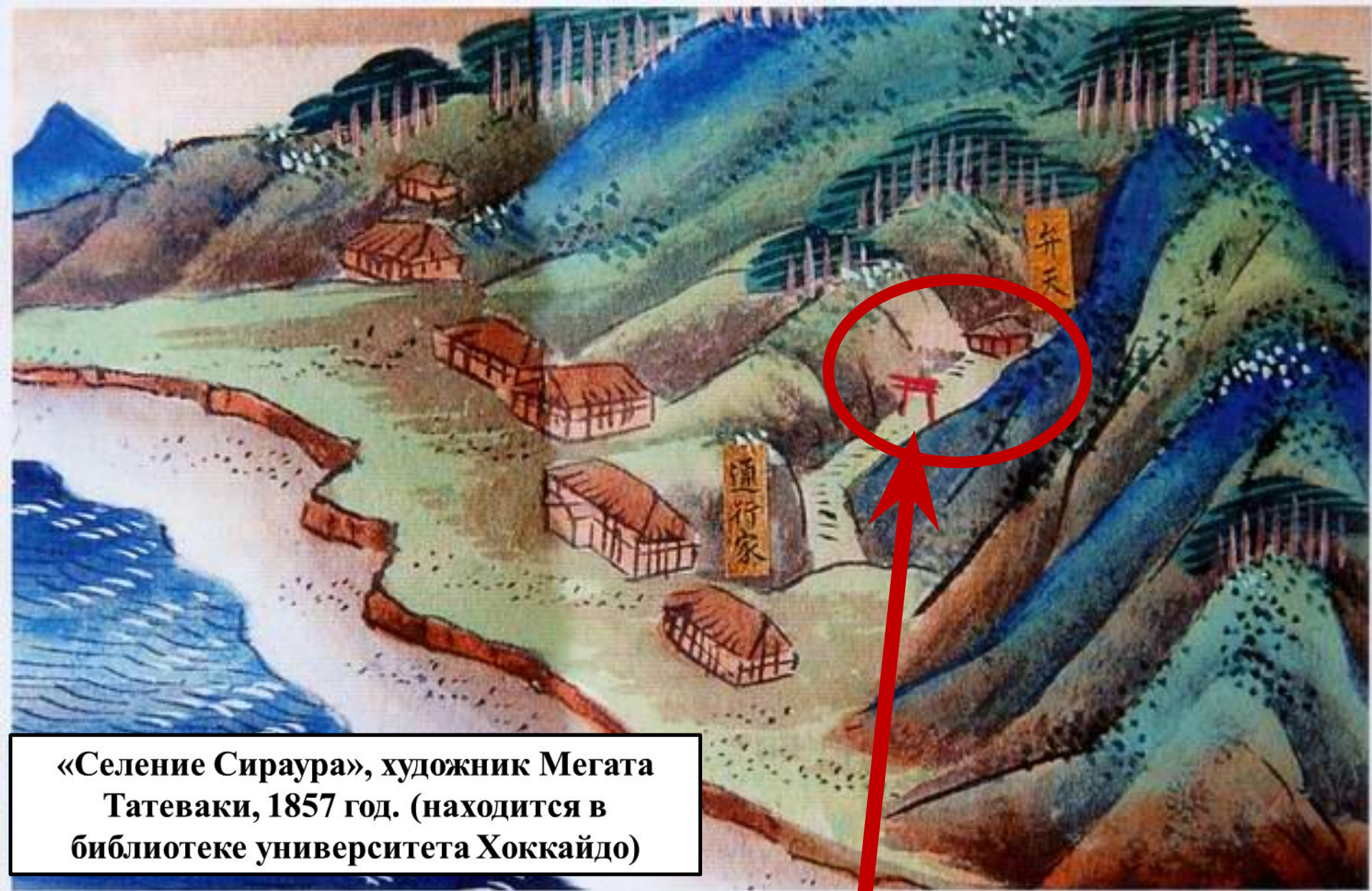


**Заброшенная японская шахта (была за
Справа на снимке – японская труба)**

Японская легенда гласит, что тории являются символом удачи и процветания

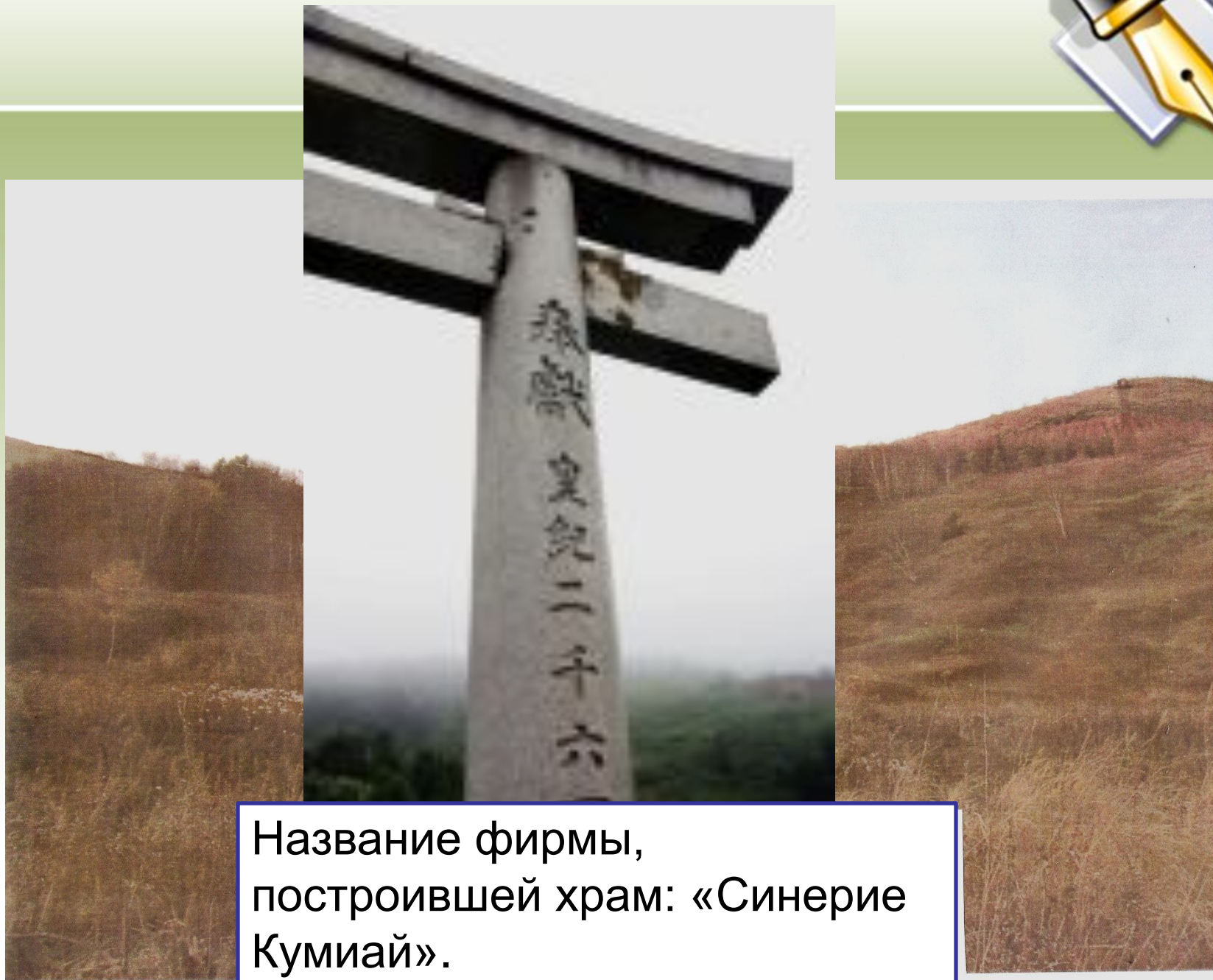


«Тории» - ворота синтоистского храма периода губернаторства Карафуто



«Селение Сираура», художник Мегата
Татеваки, 1857 год. (находится в
библиотеке университета Хоккайдо)

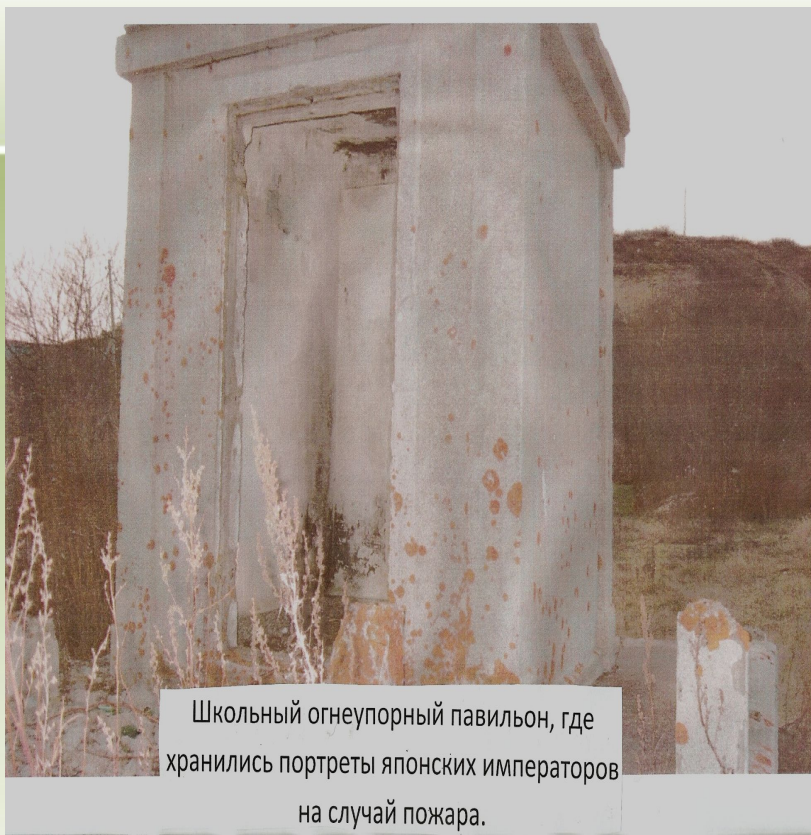
Миядзитава Сираура дзиндзя



Название фирмы,
построившей храм: «Синерие
Кумиай».

Останцы храма Хигаси Сираура дзиндзя





Школьный огнеупорный павильон, где хранились портреты японских императоров на случай пожара.

Госинэйхоандэн (огнеупорный школьный павильон) – особое помещение для хранения духовных сокровищ.



В павильонах хранились портреты императора и членов его семьи и рескрипт, в котором излагались положения японской конституции.

Информационно-рекламное обеспечение туризма

Информационно-рекламное обеспечение, включает в себя:


- Разработку различной информационно-рекламной продукции о туристских возможностях села:
- Выпуск путеводителя по селу.
- Установка рекламных щитов со схемами расположения достопримечательностей района.
- Создание системы распространения информации населению о туристских услугах.
- Создание специальной постоянной рубрики по туризму в районной газете «Долинская правда».
- Проведение ежегодной туристской выставки для информации населения о развитии сферы туристских услуг.
- Проведение маркетинговых исследований спроса на туристские услуги населением.
- Организация экскурсий на территории села для Российских туристов и страны – соседа Японии.

Нам бы очень хотелось, чтобы о нашем селе острова Сахалин узнали в каждом уголке нашей необъятной страны. Потому что Взморье– это удивительное место, которое обязательно нужно посетить.


В мае 1805 года корабль экспедиции Крузенштерна "Надежда" подошёл к восточному берегу Сахалина. Нанося на карту село Сирароко, (ныне Взморье) даёт мысу название Муловский в честь своего учителя, капитана бригадирного ранга Г.И. Муловского.



Порт-ковш выглядит, как развалины, ведь он не эксплуатируется уже десятки лет. Но и в развалинах можно найти много тайн. И к тому же на территории России порты-ковши, выполненные по японской технологии, есть только на Сахалине



Памятный знак Кавалера 3-х орденов Рыжакова И.П.



На песчаном берегу, прямо напротив торий, есть небольшой островок пляжа, где море выбрасывает кусочки янтаря





При перепечатке ссылка обязательна

РЕГИОН65.ком

ПРИЛЕТАЙТЕ К НАМ НА САХАЛИН!

