

Тема 2

Мир, поделенный пополам

7 класс. Всеобщая история. История Нового времени

Дивулин С.А., учитель истории и обществознания МБОУ – школы № 10 г.Феодосии

План урока

- 1. Португальцы в Индийском океане.**
- 2. Первое кругосветное путешествие.**
- 3. К неведомой Южной земле.**

1. Португальцы в Индийском океане




1. Португальцы в Индийском океане

Активное освоение индийского региона

Установление контроля над торговлей пряностями

Поиск пути к Островам пряностей



Португальские наместники
в Индии

Разбили флот каликутского султана

Утвердили свое господство над западным
побережьем Индии

Установили в Индийском океане режим
террора

1. Португальцы в Индийском океане



Главная военная база португальцев

о.Гоа
Каликут


Португальцы стали единственными поставщиками пряностей в Европу



15 августа 1511 года

Малакка

Португальская корона завладела исключительным правом — **МОНОПОЛИЕЙ** на торговлю ароматным товаром, не снижая цен




1. Португальцы в Индийском океане

Чтобы разведать путь из Лиссабона в Китай португальцам потребовалось всего 30 лет

Португалия стала величайшей и богатой морской державой


Соперничество Испании и Португалии

Первый раздел мира



Демаркационные линии между Кастилией (Испанией) и Португалией в 15-16 века

- Линия папы Александра VI (Булла Inter Caetera, 1493)
- Тордесильясский договор, 1494
- Сарагосский договор, 1529



2. Первое кругосветное путешествие



Васко Нуньес де Бальбоа

Испанский конкистадор, который основал первый европейский город на американском континенте и первым из европейцев (во главе отряда из 190 испанцев и 600 индейцев-носильщиков) вышел на американский берег Тихого океана

Санта-Мария-ла-Антигуа дель Дарьен



29 сентября 1513 года, дождавшись прилива, Бальбоа с обнаженной шпагой и с кастильским знаменем в руках вошел до колен в воду и провозгласил море владением испанского короля

2. Первое кругосветное путешествие


— испанская морская экспедиция под руководством Фернана (Фернандо) Магеллана, началась 20 сентября 1519 года и завершилась 6 сентября 1522 года под командованием Хуана Себастьяна Элькано

Экспедиция была укомплектована большой командой (по разным оценкам 265—280 человек) на 5 судах

Только одному судну — «Виктория» — удалось вернуться в Испанию, имея 18 человек на борту



Хуан Себастьян Элькано



Фернан Магеллан



2. Первое кругосветное путешествие

Итоги

Плаванием Ф. Магеллана было доказано, что Земля – шар

Впервые было доказано существование Мирового океана

Магеллан пересек океан и назвал его Тихим



Был открыт Магелланов пролив

«Потерянные» сутки указывали на вращение Земли вокруг своей оси

Политическим следствием плавания стал Сарагосский договор 1529 года




3. К неведомой Южной земле

В эпоху великих открытий, как никогда прежде, развивалась картографическая наука. Неисследованные места стали на картах обозначаться латинскими словами «терра инкогнита», что значит «неизвестная земля».

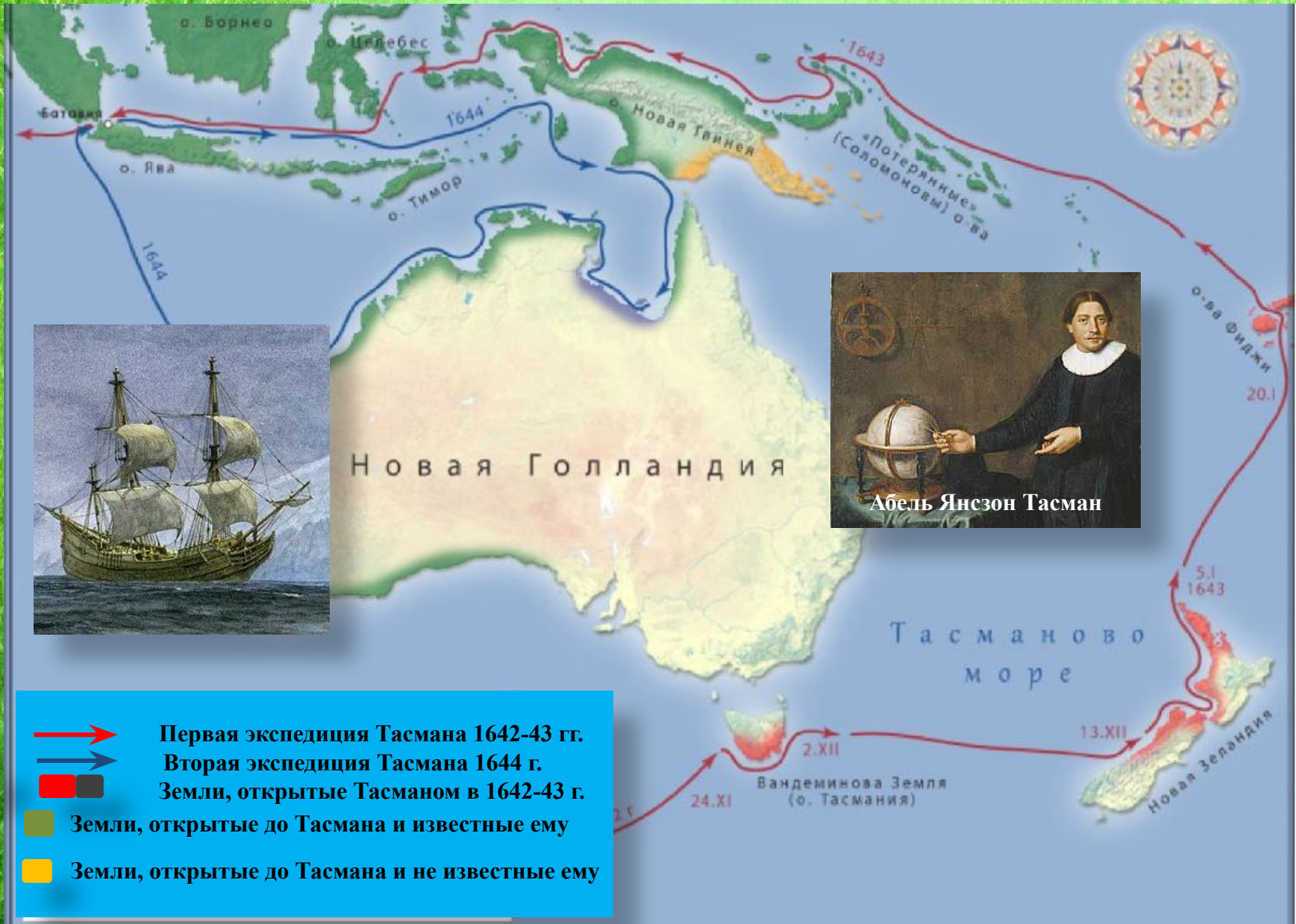
Испанцы искали материк, который по предложениям ученых должен был находиться в Южном полушарии, чтобы уравновесить его с Северным, неведомую Южную землю
Terra Australis Incognita

Искал Южную землю, открыл южное побережье острова Новая Гвинея, а также пролив, отделяющий этот остров от Австралии. 27 октября 1606 года Торрес достиг западной оконечности Новой Гвинеи



Луис де Торрес

3. К неведомой Южной земле



Домашнее задание

**§ 2, с. 15-20, вопросы,
задания**

КК – с. 2-3 зад. 1- 4